PLANTA PARCELA EL.5 Y EL.6
E 1/500

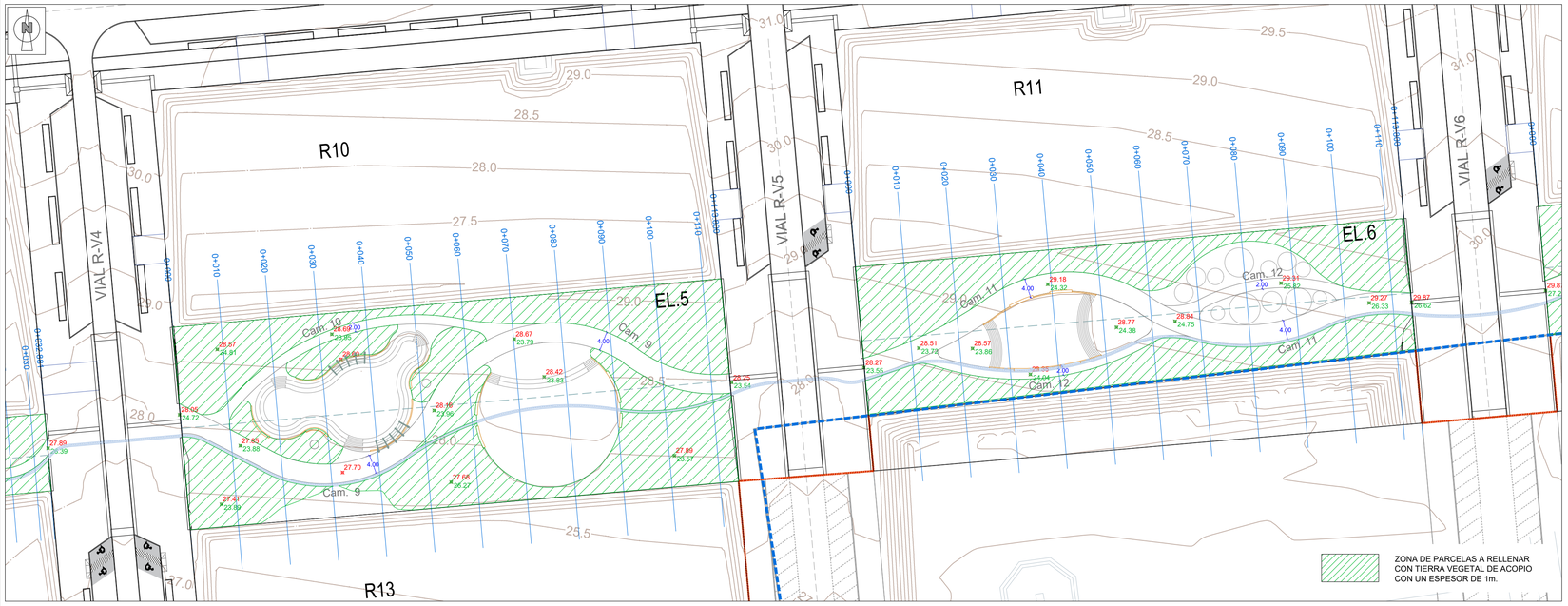

ESQUEMA

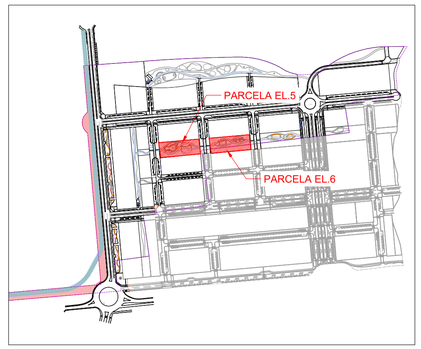

PERFILES TRANSVERSALES PARCELA EL.5
E 1/500

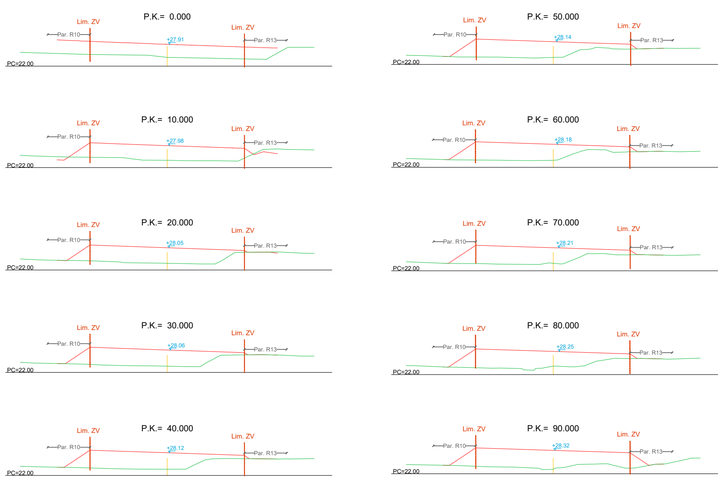

PERFILES TRANSVERSALES PARCELA EL.6
E 1/500

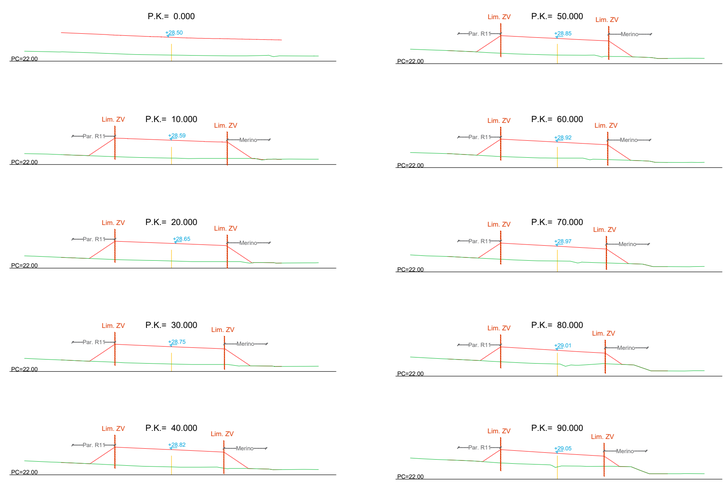

LEYENDA

•25.20	TERRENO MODIFICADO
•25.20	TERRENO ACTUAL

LEYENDA

•25.20	TERRENO MODIFICADO
•25.20	TERRENO ACTUAL

Ciudad de Málaga — EXCMO. AYUNTAMIENTO DE MÁLAGA

GOBIERNO DE ESPAÑA — MINISTERIO DE VIVIENDA Y AGENDA URBANA — CASA — Entidad Estatal de Vivienda

CONSULTORAS EN U.T.E.: CAI — ug21

INGENIEROS AUTORES DEL PROYECTO: D. GUILLAUME UNAY UNAY ICCP — D. ENRIQUE DE LA TORRE LARA ICCP

TITULO DEL PROYECTO: PROYECTO DE URBANIZACIÓN DE LA ACTUACIÓN RESIDENCIAL "BUENAVISTA PA-T.2", EN MÁLAGA.

EXPEDIENTE:	FECHA:	ESCALA:	PLANO:	NUMERO DE PLANO:
71000000-8	MARZO 2026	1:600 (0 10 20 30m)	ZONAS VERDES. EL.5 Y EL.6 MOV DE TIERRAS ZONAS VERDES	ZV.02.2
		FORMATO ORIGINAL: UNE A-1 — GRAFICA	FICHERO DIGITAL: ZV_02.2-MT_PARCELAS.dwg	HOJA: 3 / 4