SECCIÓN VIAL R-V.5/V.6
Viales secundarios
Esc. 1/50

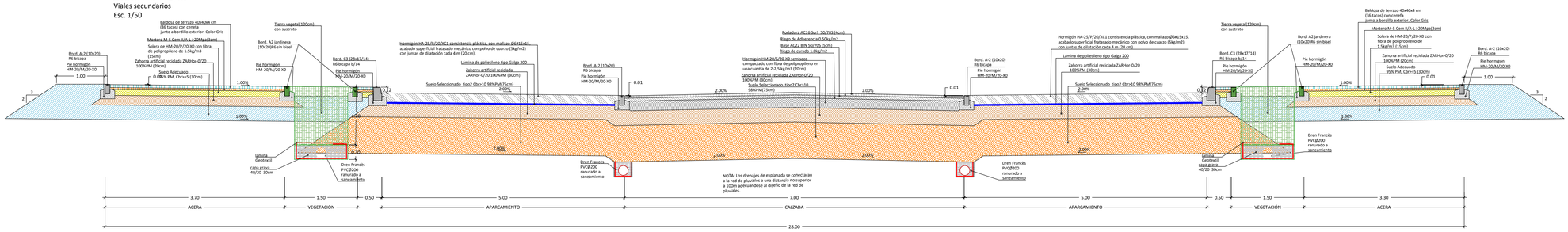

SECCIÓN VIAL R-V.5/V.6 (Con calzada compartida)
Viales secundarios
Esc. 1/50

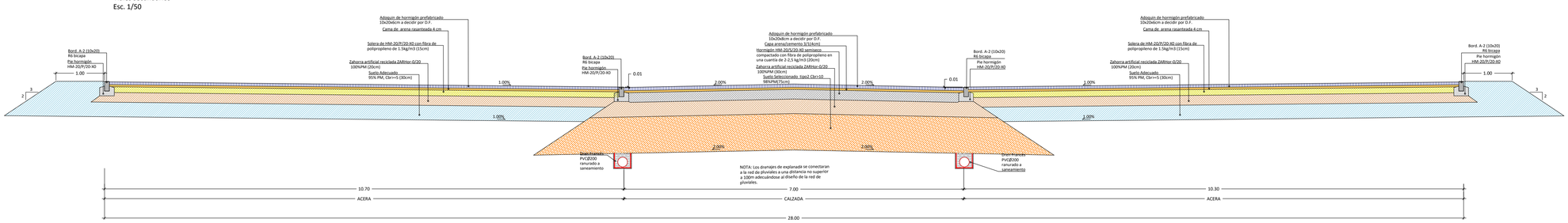

SECCIÓN VIAL R-V.4
Viales secundarios
Esc. 1/50

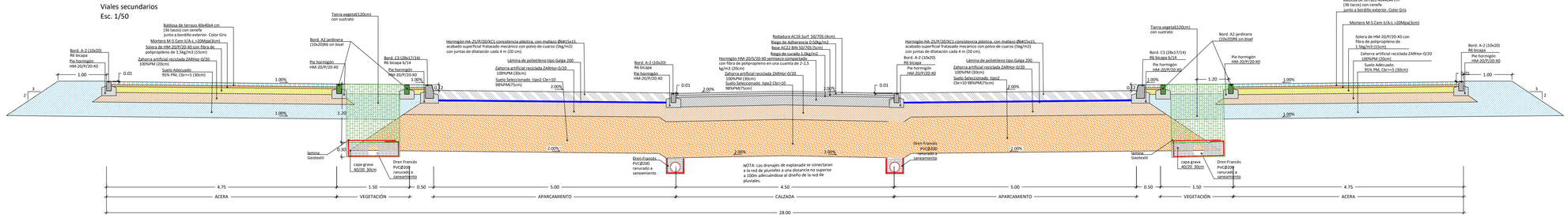

SECCIÓN VIAL R-V.4 (Con calzada compartida)
Viales secundarios
Esc. 1/50

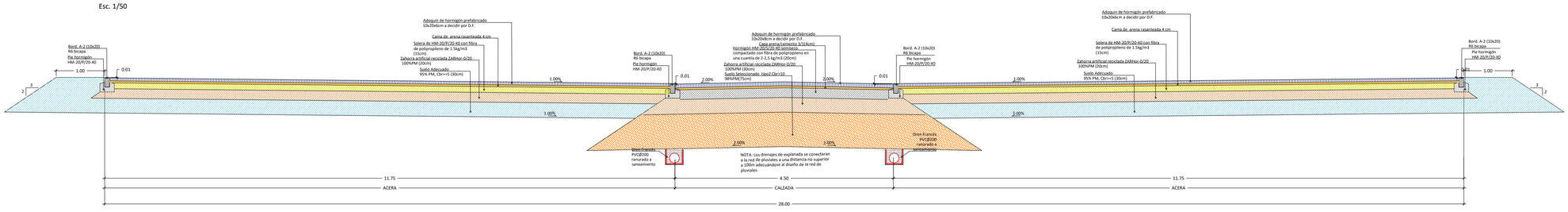

ESQUEMA DE LOCALIZACIÓN

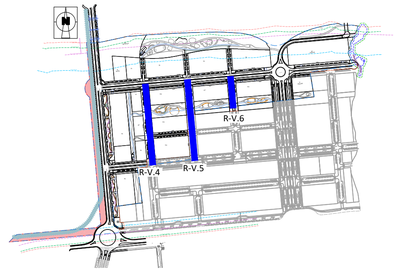

Ciudad de Málaga	EXCMO. AYUNTAMIENTO DE MÁLAGA	GOBIERNO DE ESPAÑA / MINISTERIO DE VIVIENDA Y AGENDA URBANA	SAVA Entidad Estatal de Vivienda	CONSULTORAS EN U.T.E.: CAI ug21	INGENIEROS AUTORES DEL PROYECTO: D. OSCAR UNAY UNAY ICCP / D. ENRIQUE OLIVER LARA ICCP	TITULO DEL PROYECTO: PROYECTO DE URBANIZACIÓN DE LA ACTUACIÓN RESIDENCIAL "BUENAVISTA PA-T.2", EN MÁLAGA.	EXPEDIENTE: 71000000-8	FECHA: MARZO 2026	ESCALA: INDICADAS (0 0.25 0.5 0.75 1m)

PLANO: DETALLES DE PAVIMENTACIÓN
NUMERO DE PLANO: PAV 02.1
HOJA: 5 / 8
FORMATO ORIGINAL UNE A-1 | GRÁFICA | FICHERO DIGITAL: PAV_02.1 DET PAVIMENTACION.dwg