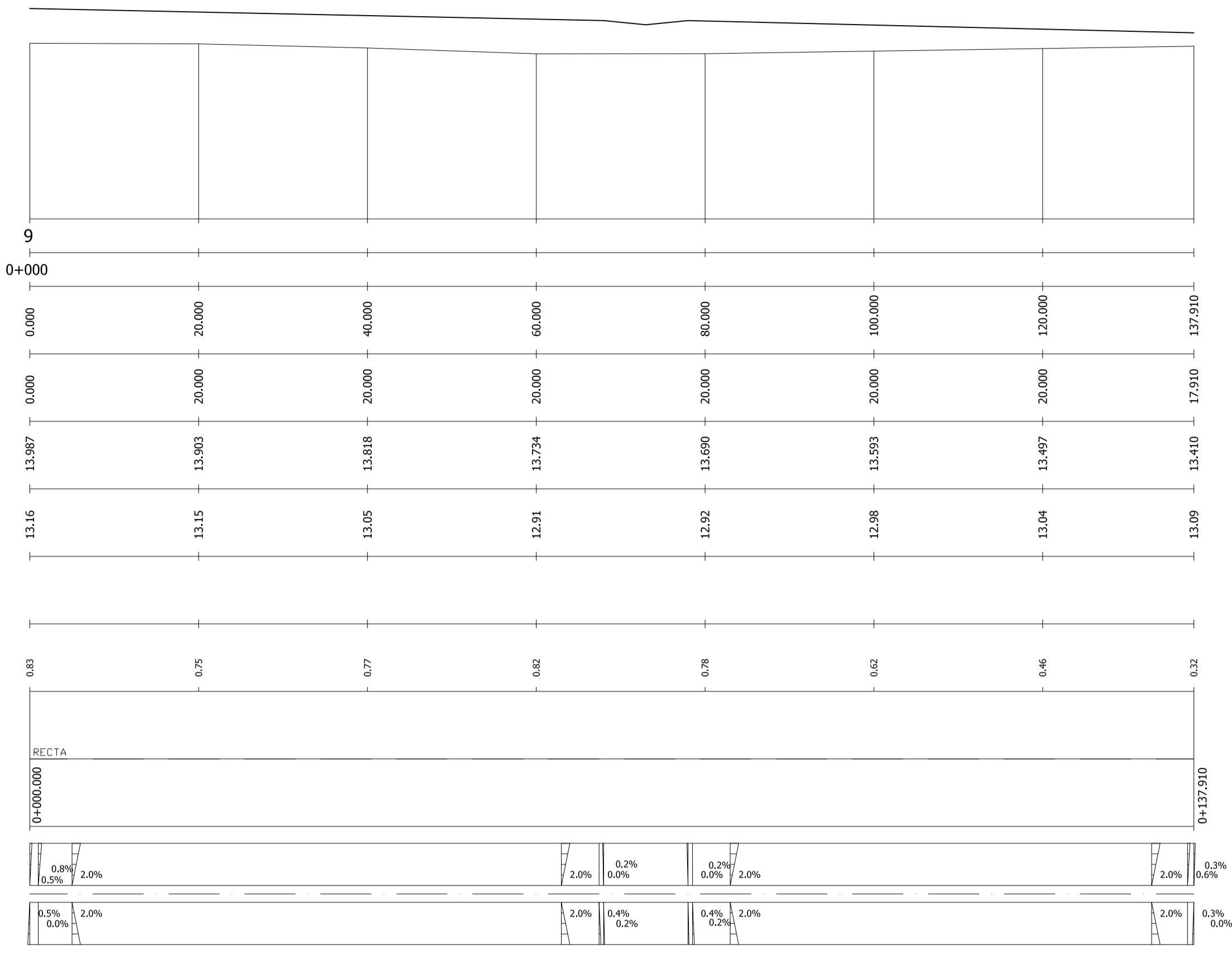
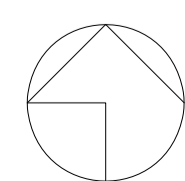
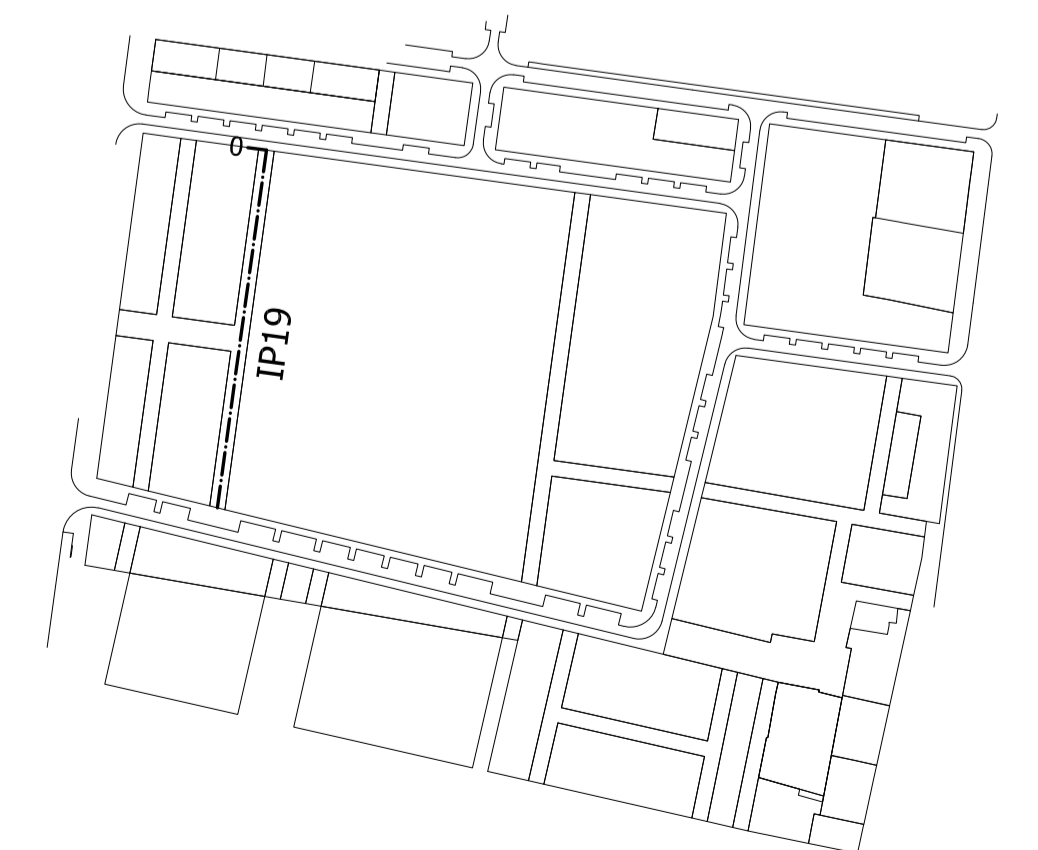


PLANO DE COMPARACION

P.K.	
DISTANCIAS	AL ORIGEN
	PARCIALES
ORDENADAS	RASANTE
	TERRENO
COTAS ROJAS	DESMONTE
	TERRAPLEN
DIAGRAMA DE CURVATURAS	
DIAGRAMA DE PERALTES	BORDE DERECHO
	BORDE IZQUIERDO



IP19



GENERALITAT VALENCIANA

AJUNTAMENT DE VALÈNCIA

Entidad Estatal de Suelo  
MINISTERIO DE TRANSPORTES, MOVILIDAD Y AGENDA URBANA

AUTOR DEL TRABAJO  
JEFE DE LA DIVISION DE PLANEAMIENTO Y PROYECTOS  
Javier González Ramiro  
ARQUITECTO

ESCALAS  
H 1/500  
V 1/100  
ANULA AL ANULADO POR

LOCALIDAD  
VALENCIA  
VALENCIA

PROYECTO	PROYECTO DE URBANIZACIÓN DEL "PARQUE CENTRAL DE ARTILLERÍA" DE VALENCIA	PLANO Nº	LON 02
PLANO	PERFILES LONGITUDINALES ITINERARIOS PEATONALES	HOJA	4 DE 4