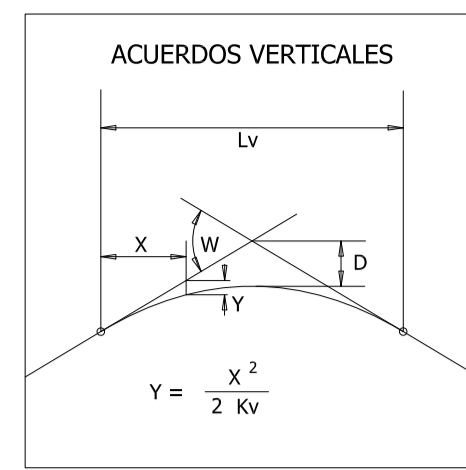
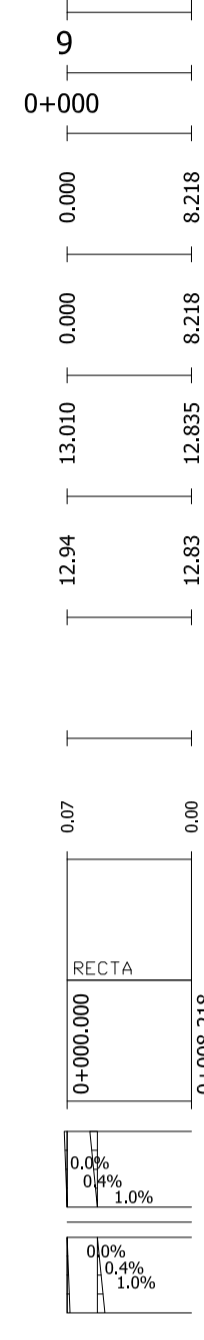
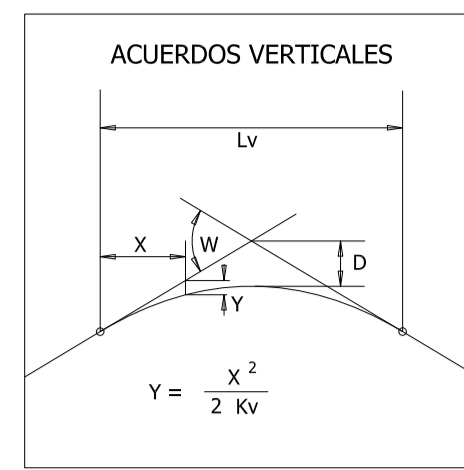
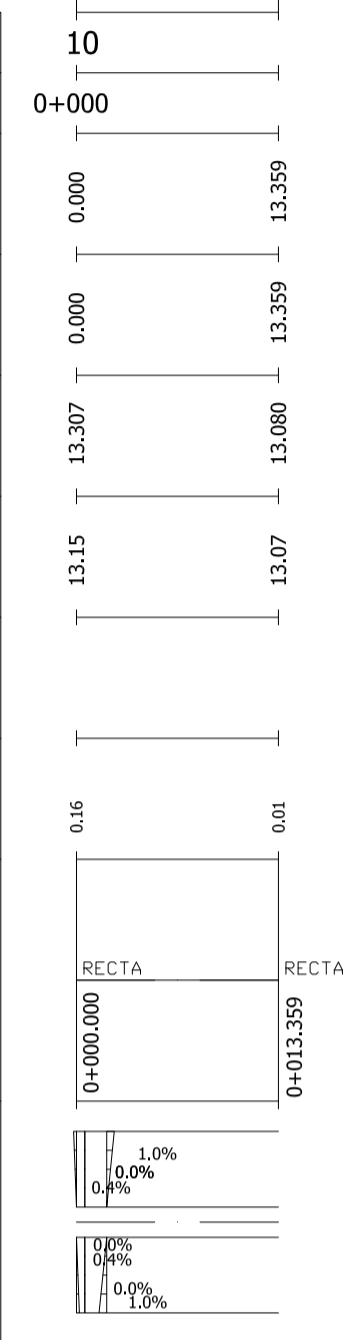


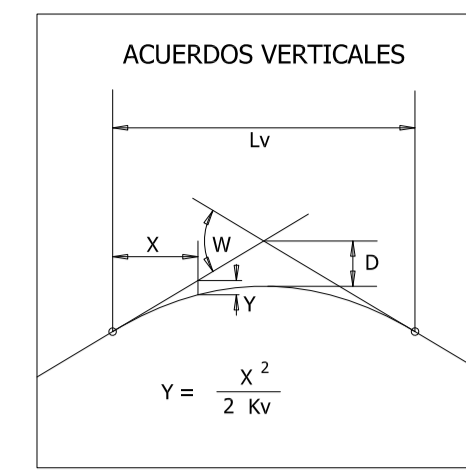
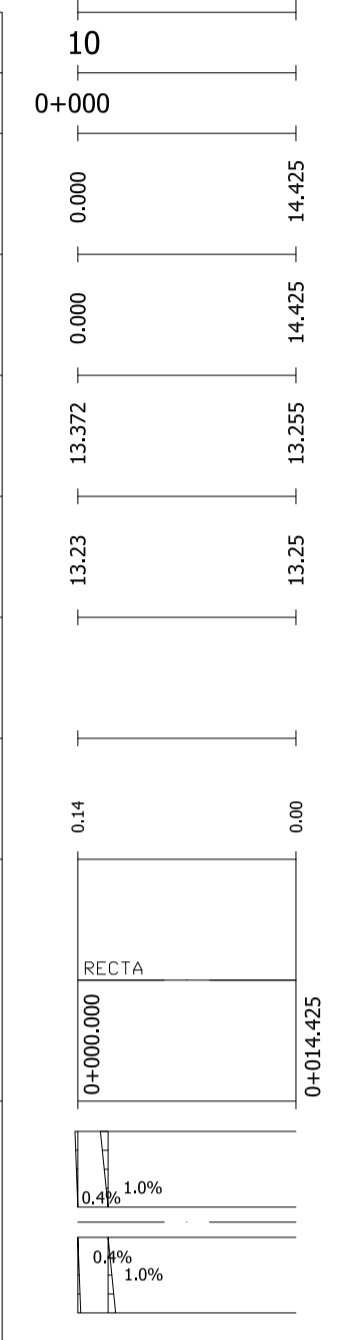
| PLANO DE COMPARACION   |                 | P.K.   |        |
|------------------------|-----------------|--------|--------|
| DISTANCIAS             | AL ORIGEN       | 0,000  | 8,218  |
|                        | PARCIALES       | 0,000  | 8,218  |
| ORDENADAS              | RASANTE         | 13,010 | 12,855 |
|                        | TERRENO         | 12,94  | 12,83  |
| COTAS ROJAS            | DESMONTE        |        |        |
|                        | TERRAPLEN       | 0,07   | 0,00   |
| DIAGRAMA DE CURVATURAS |                 |        |        |
| DIAGRAMA DE PERALTES   | BORDE DERECHO   | 0,0%   | 1,0%   |
|                        | BORDE IZQUIERDO | 0,0%   | 1,0%   |



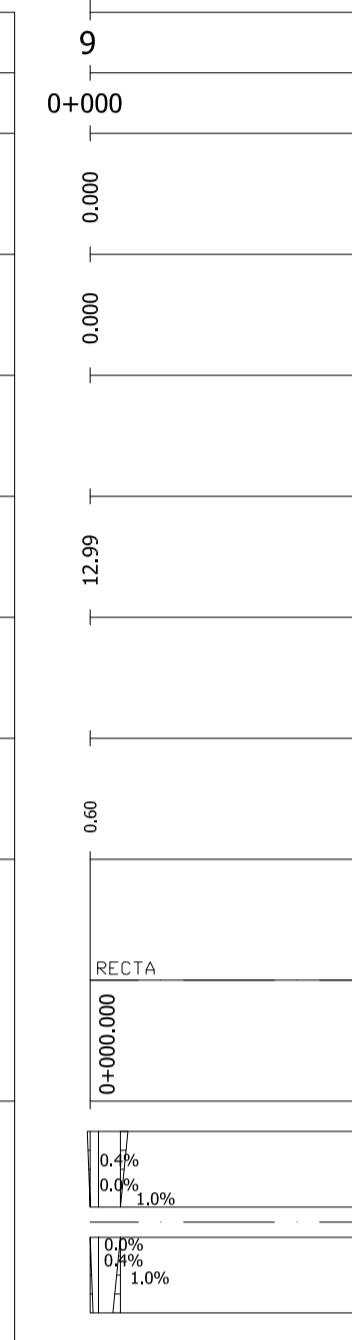
| PLANO DE COMPARACION   |                 | P.K.   |        |
|------------------------|-----------------|--------|--------|
| DISTANCIAS             | AL ORIGEN       | 0,000  | 13,359 |
|                        | PARCIALES       | 0,000  | 13,359 |
| ORDENADAS              | RASANTE         | 13,307 | 13,080 |
|                        | TERRENO         | 13,15  | 13,07  |
| COTAS ROJAS            | DESMONTE        |        |        |
|                        | TERRAPLEN       | 0,16   | 0,01   |
| DIAGRAMA DE CURVATURAS |                 |        |        |
| DIAGRAMA DE PERALTES   | BORDE DERECHO   | 1,0%   | 0,2%   |
|                        | BORDE IZQUIERDO | 0,2%   | 1,2%   |



| PLANO DE COMPARACION   |                 | P.K.   |        |
|------------------------|-----------------|--------|--------|
| DISTANCIAS             | AL ORIGEN       | 0,000  | 14,425 |
|                        | PARCIALES       | 0,000  | 14,425 |
| ORDENADAS              | RASANTE         | 13,372 | 13,255 |
|                        | TERRENO         | 13,23  | 13,25  |
| COTAS ROJAS            | DESMONTE        |        |        |
|                        | TERRAPLEN       | 0,14   | 0,00   |
| DIAGRAMA DE CURVATURAS |                 |        |        |
| DIAGRAMA DE PERALTES   | BORDE DERECHO   | 0,4%   | 1,0%   |
|                        | BORDE IZQUIERDO | 0,8%   | 1,0%   |



| PLANO DE COMPARACION   |                 | P.K.  |        |
|------------------------|-----------------|-------|--------|
| DISTANCIAS             | AL ORIGEN       | 0,000 | 18,357 |
|                        | PARCIALES       | 0,000 | 18,357 |
| ORDENADAS              | RASANTE         |       | 13,022 |
|                        | TERRENO         | 12,99 | 13,02  |
| COTAS ROJAS            | DESMONTE        |       |        |
|                        | TERRAPLEN       | 0,00  | 0,00   |
| DIAGRAMA DE CURVATURAS |                 |       |        |
| DIAGRAMA DE PERALTES   | BORDE DERECHO   | 0,4%  | 1,0%   |
|                        | BORDE IZQUIERDO | 0,8%  | 1,0%   |

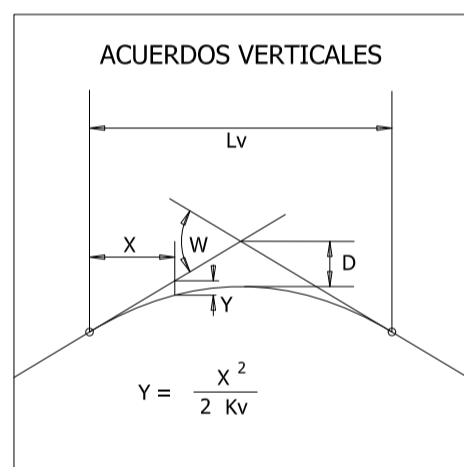


IP13


IP14

IP15

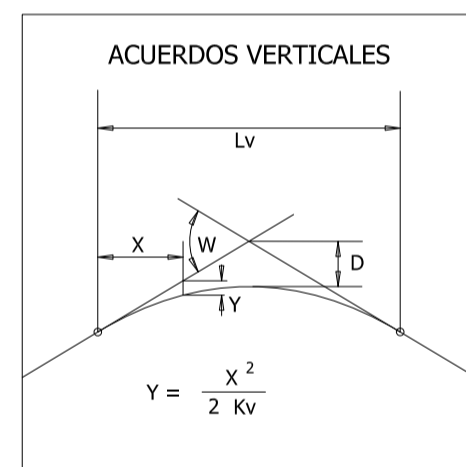
IP16



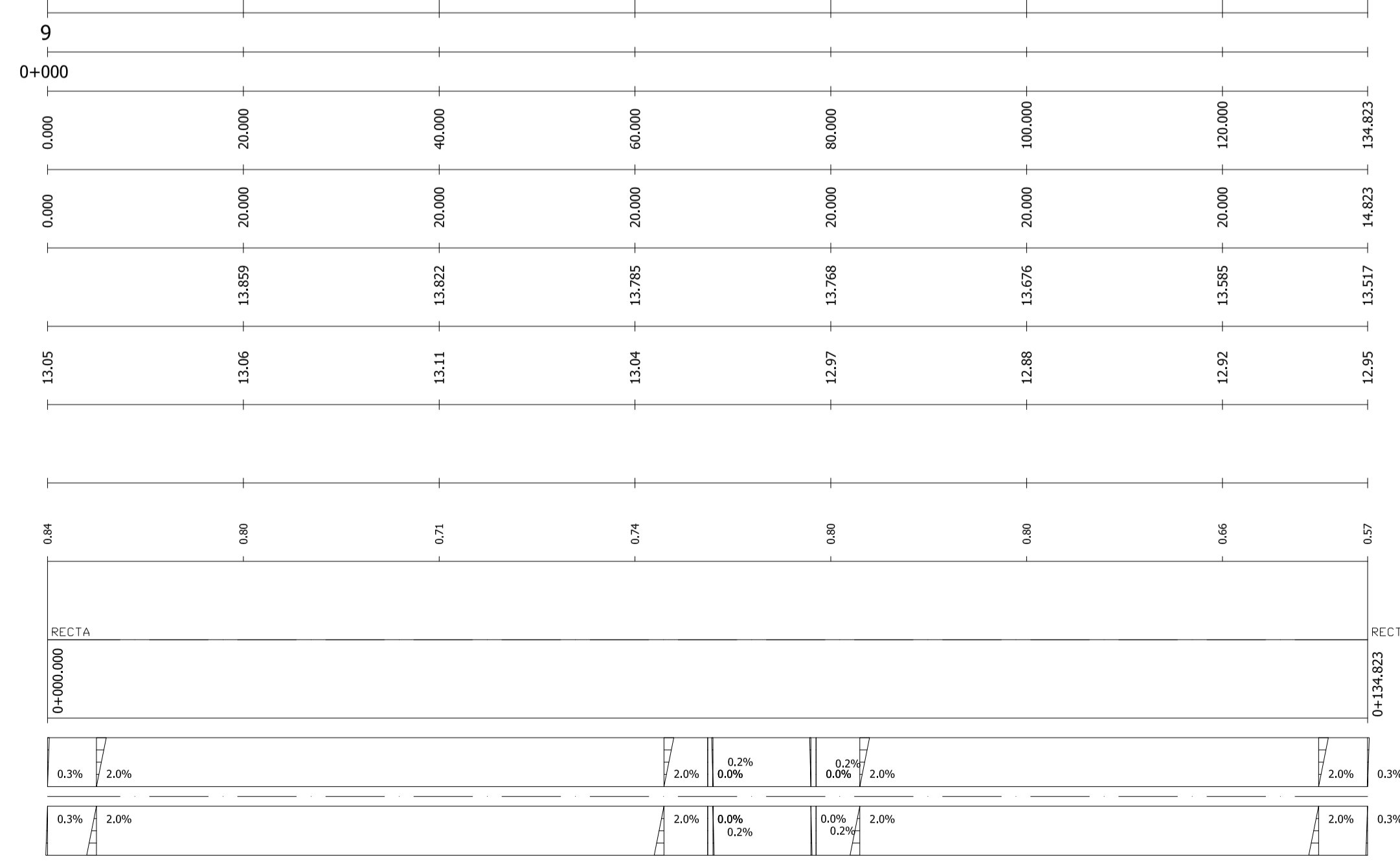
| PLANO DE COMPARACION   |                 | P.K.   |        |
|------------------------|-----------------|--------|--------|
| DISTANCIAS             | AL ORIGEN       | 0,000  | 44,349 |
|                        | PARCIALES       | 0,000  | 4,349  |
| ORDENADAS              | RASANTE         | 13,659 | 13,610 |
|                        | TERRENO         | 12,99  | 12,89  |
| COTAS ROJAS            | DESMONTE        |        |        |
|                        | TERRAPLEN       | 0,67   | 0,72   |
| DIAGRAMA DE CURVATURAS |                 |        |        |
| DIAGRAMA DE PERALTES   | BORDE DERECHO   | 0,7%   | 2,0%   |
|                        | BORDE IZQUIERDO | 0,4%   | 2,0%   |



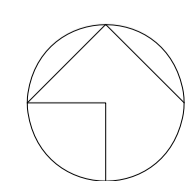
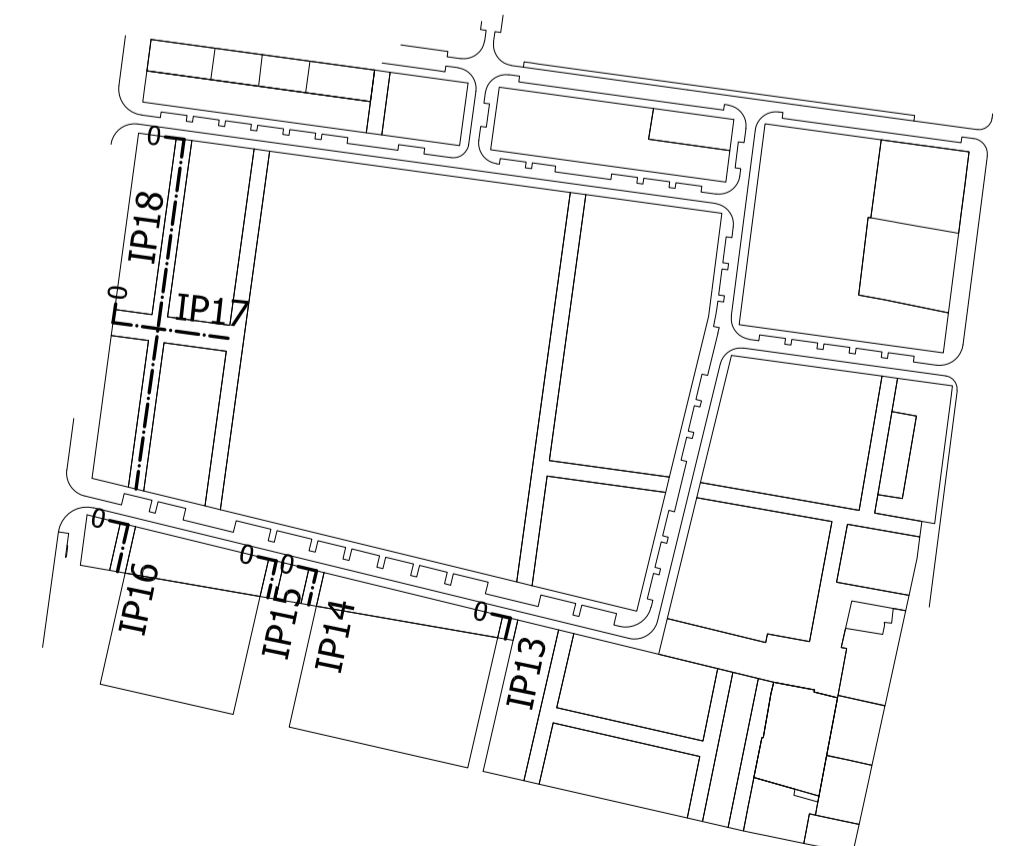
IP17



| PLANO DE COMPARACION   |                 | P.K.   |         |
|------------------------|-----------------|--------|---------|
| DISTANCIAS             | AL ORIGEN       | 0,000  | 134,823 |
|                        | PARCIALES       | 0,000  | 14,823  |
| ORDENADAS              | RASANTE         | 13,859 | 13,822  |
|                        | TERRENO         | 13,05  | 13,11   |
| COTAS ROJAS            | DESMONTE        |        |         |
|                        | TERRAPLEN       | 0,80   | 0,71    |
| DIAGRAMA DE CURVATURAS |                 |        |         |
| DIAGRAMA DE PERALTES   | BORDE DERECHO   | 0,3%   | 2,0%    |
|                        | BORDE IZQUIERDO | 0,3%   | 2,0%    |



IP18



AUTOR DEL TRABAJO  
JEFE DE LA DIVISION DE PLANEAMIENTO Y PROYECTOS  
Javier González Ramiro  
ARQUITECTO

ESCALAS  
H 1/500  
V 1/100  
ANULADO AL  
ANULADO POR

LOCALIDAD  
VALENCIA  
VALENCIA

PROYECTO  
PLANO  
PROYECTO DE URBANIZACIÓN DEL "PARQUE CENTRAL DE ARTILLERÍA" DE VALENCIA  
PERFILES LONGITUDINALES ITINERARIOS PEATONALES  
PLANO Nº LON 02  
HOJA 3 DE 4