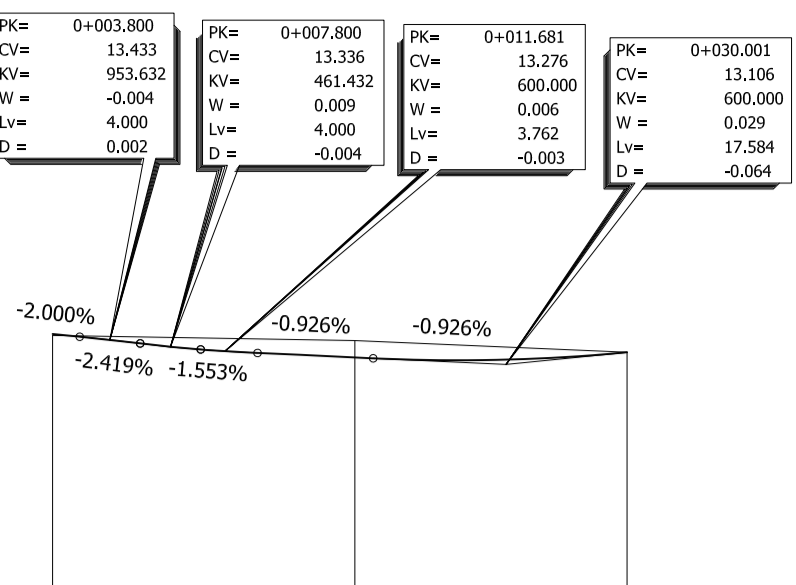
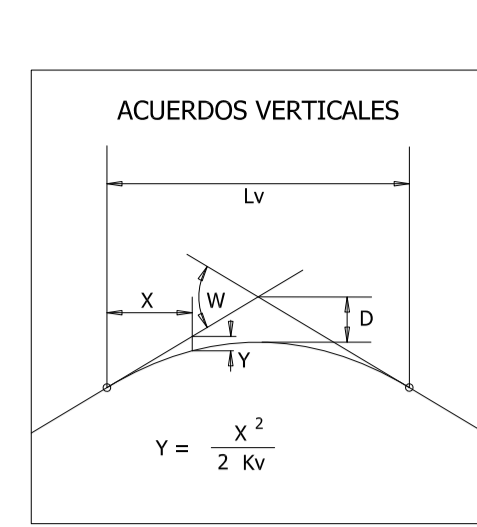
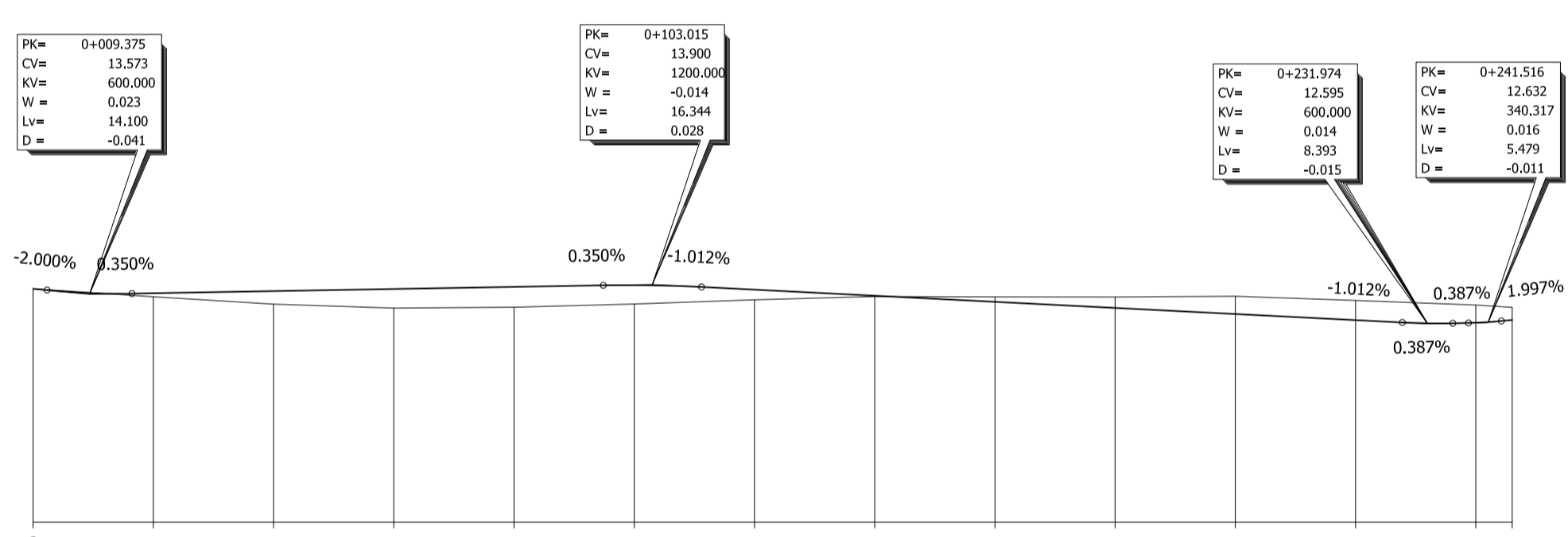
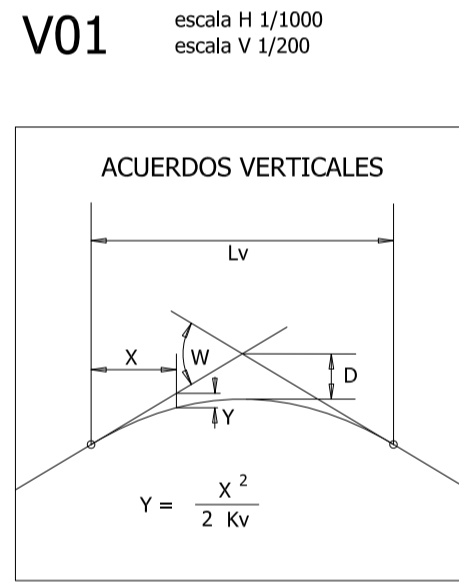


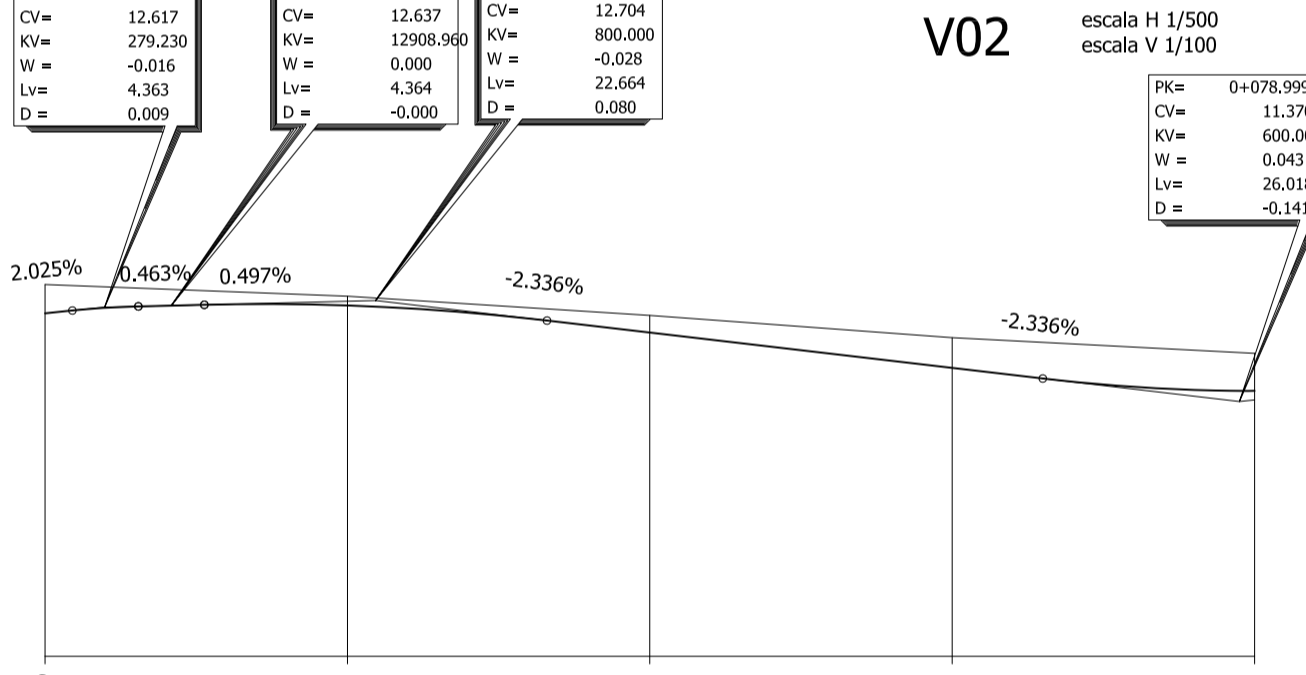
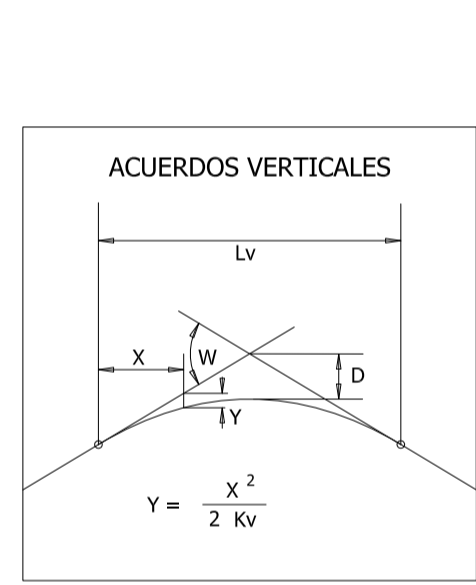
PLANO DE COMPARACION		P.K.	
DISTANCIAS	AL ORIGEN	0+000	0+200
	PARCIALES	0+000	0+200
ORDENADAS	RASANTE	13.010	13.681
	TERRENO	13.106	13.681
COTAS ROJAS	DESMONTE	0.27	0.03
	TERRAPLEN	0.01	0.00
DIAGRAMA DE CURVATURAS		RECTA	
DIAGRAMA DE PERALTES	BORDE DERECHO	2.0%	2.0%
	BORDE IZQUIERDO	2.0%	2.0%



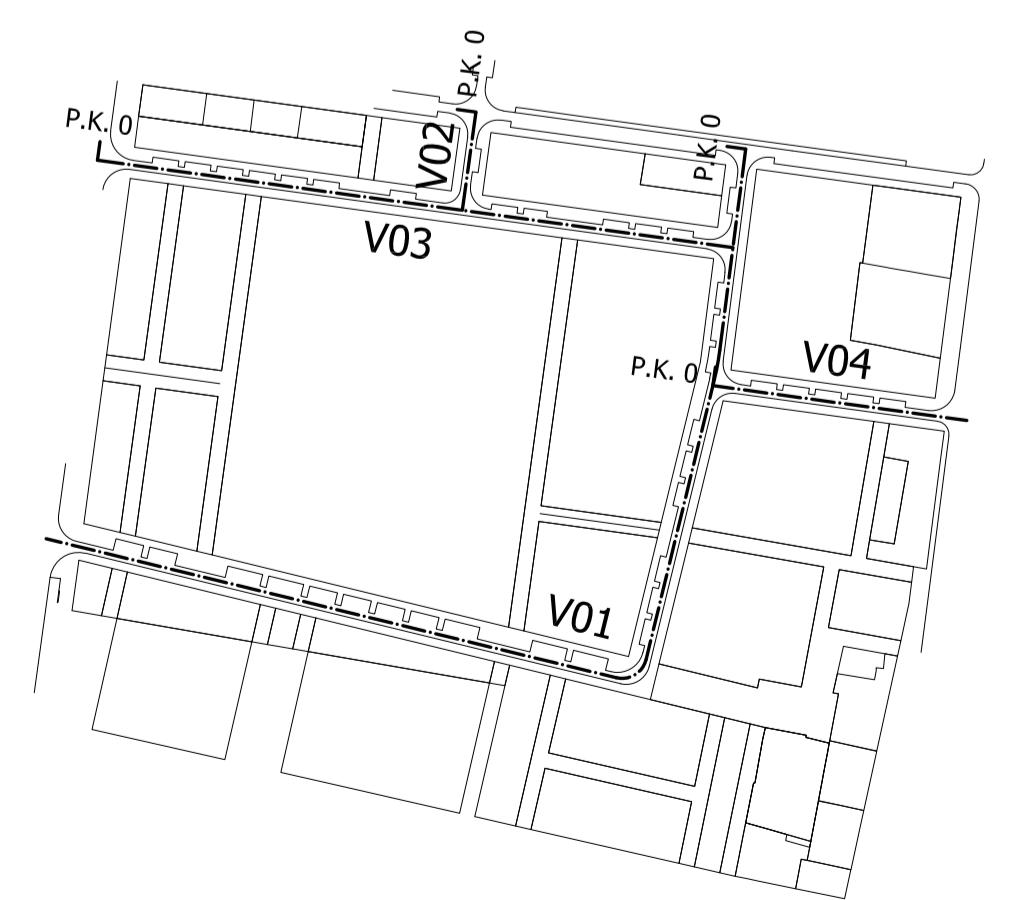
PLANO DE COMPARACION		P.K.	
DISTANCIAS	AL ORIGEN	0+000	0+38.000
	PARCIALES	0+000	0+38.000
ORDENADAS	RASANTE	13.309	13.267
	TERRENO	13.349	13.267
COTAS ROJAS	DESMONTE	0.22	0.00
	TERRAPLEN	0.03	0.00
DIAGRAMA DE CURVATURAS		RECTA	
DIAGRAMA DE PERALTES	BORDE DERECHO	1.0%	2.0%
	BORDE IZQUIERDO	1.0%	2.0%



PLANO DE COMPARACION		P.K.	
DISTANCIAS	AL ORIGEN	0+000	0+246.055
	PARCIALES	0+000	0+246.055
ORDENADAS	RASANTE	13.760	12.723
	TERRENO	13.760	12.723
COTAS ROJAS	DESMONTE	0.00	0.00
	TERRAPLEN	0.12	0.00
DIAGRAMA DE CURVATURAS		RECTA	
DIAGRAMA DE PERALTES	BORDE DERECHO	2.0%	0.4%
	BORDE IZQUIERDO	2.0%	0.4%



PLANO DE COMPARACION		P.K.	
DISTANCIAS	AL ORIGEN	0+000	0+80.000
	PARCIALES	0+000	0+80.000
ORDENADAS	RASANTE	12.536	11.510
	TERRENO	12.92	11.510
COTAS ROJAS	DESMONTE	0.38	0.00
	TERRAPLEN	0.12	0.00
DIAGRAMA DE CURVATURAS		RECTA	
DIAGRAMA DE PERALTES	BORDE DERECHO	2.0%	0.1%
	BORDE IZQUIERDO	2.0%	0.0%



V03 escala H 1/1000 escala V 1/200

V04 escala H 1/500 escala V 1/100