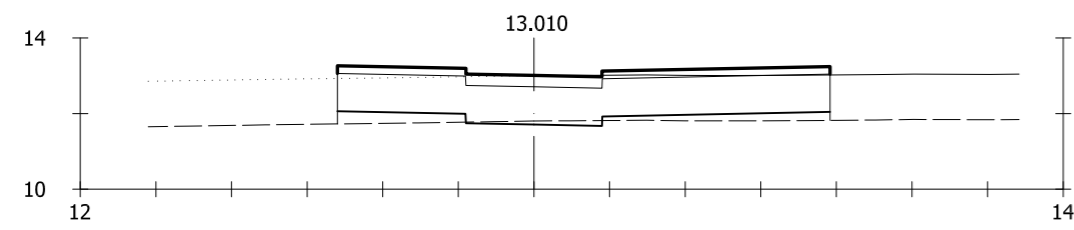
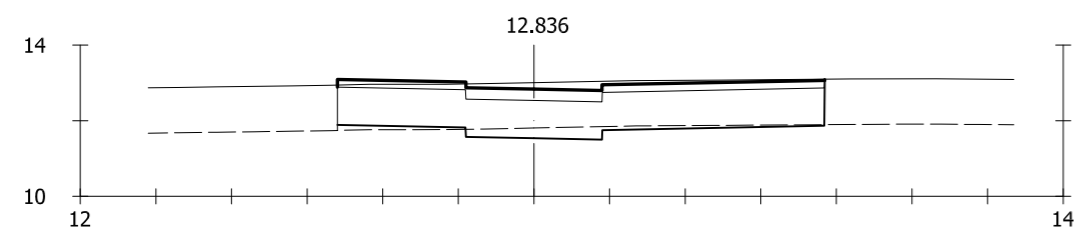


V01



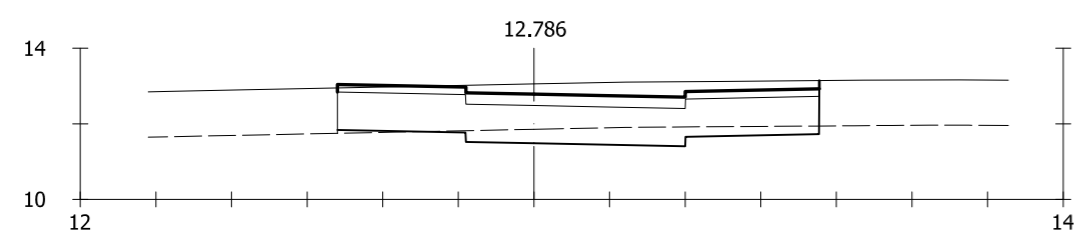
Pk=0+000

S. FIRME = 2.97 m2. S. TERRAPLEN = 1.98 m2.  
 S. D TIERRA = 0.32 m2.  
 S. SUELO SEL 1 = 13.03 m2.  
 S. VEGETAL = 15.64 m2.



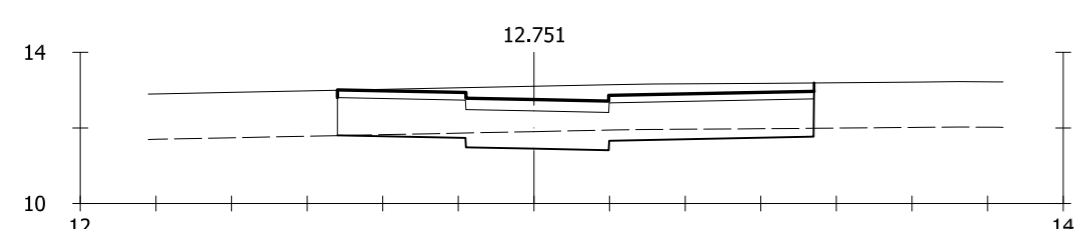
Pk=0+010

S. FIRME = 2.94 m2. S. TERRAPLEN = 0.32 m2.  
 S. D TIERRA = 1.37 m2.  
 S. SUELO SEL 1 = 12.89 m2.  
 S. VEGETAL = 15.47 m2.



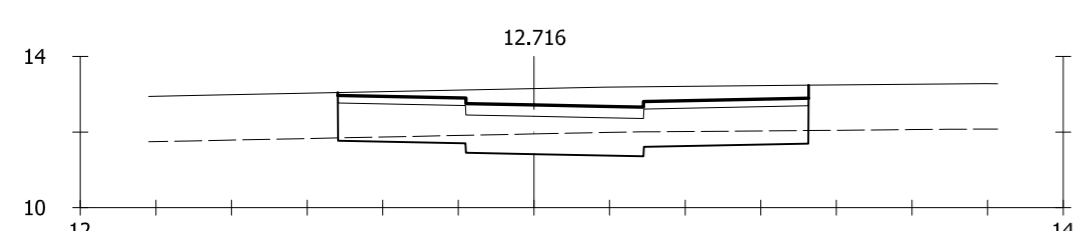
Pk=0+020

S. FIRME = 3.13 m2. S. TERRAPLEN = 0.11 m2.  
 S. D TIERRA = 3.26 m2.  
 S. SUELO SEL 1 = 12.74 m2.  
 S. VEGETAL = 15.30 m2.



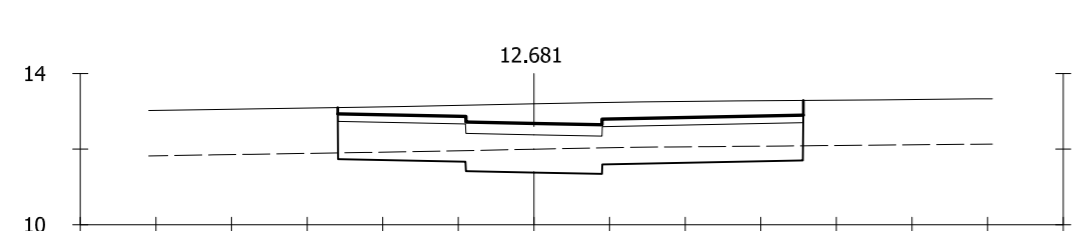
Pk=0+030

S. FIRME = 2.90 m2. S. TERRAPLEN = 0.00 m2.  
 S. D TIERRA = 3.31 m2.  
 S. SUELO SEL 1 = 12.60 m2.  
 S. VEGETAL = 15.13 m2.



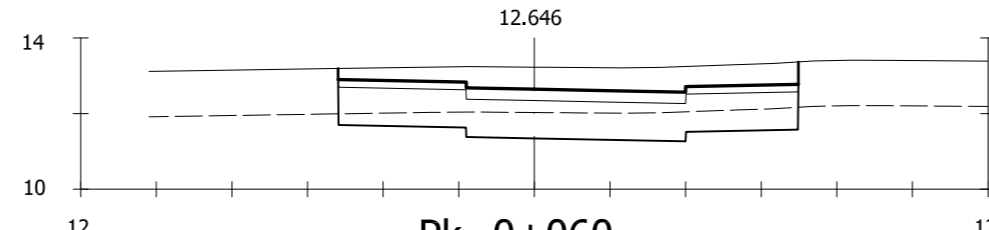
Pk=0+040

S. FIRME = 2.96 m2. S. TERRAPLEN = 0.01 m2.  
 S. D TIERRA = 4.72 m2.  
 S. SUELO SEL 1 = 12.45 m2.  
 S. VEGETAL = 14.95 m2.



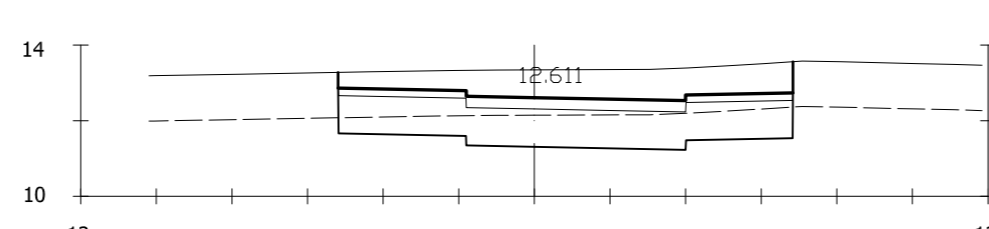
Pk=0+050

S. FIRME = 2.82 m2. S. TERRAPLEN = 0.01 m2.  
 S. D TIERRA = 5.21 m2.  
 S. SUELO SEL 1 = 12.30 m2.  
 S. VEGETAL = 14.78 m2.



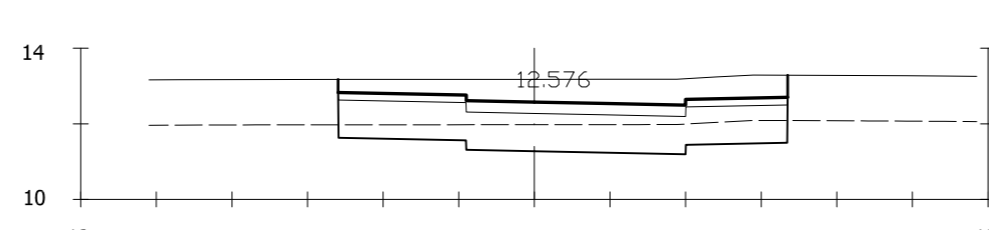
Pk=0+060

S. FIRME = 3.01 m2. S. TERRAPLEN = 0.00 m2.  
 S. D TIERRA = 6.93 m2.  
 S. SUELO SEL 1 = 12.16 m2.  
 S. VEGETAL = 14.61 m2.



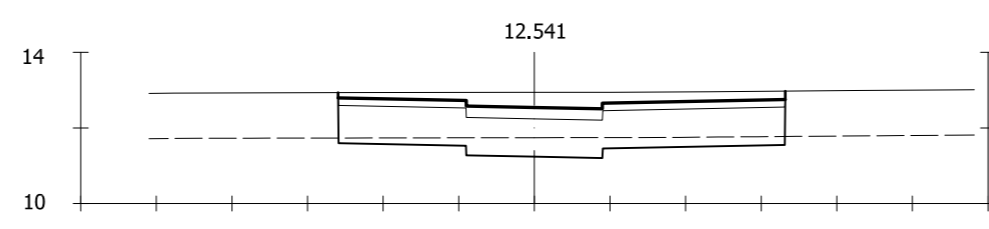
Pk=0+070

S. FIRME = 2.99 m2. S. TERRAPLEN = 0.00 m2.  
 S. D TIERRA = 8.80 m2.  
 S. SUELO SEL 1 = 12.02 m2.  
 S. VEGETAL = 14.44 m2.



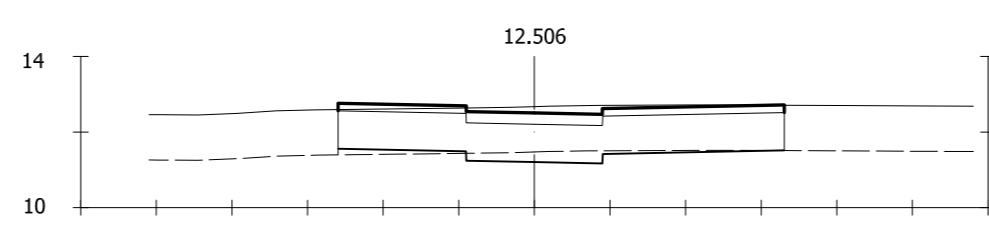
Pk=0+080

S. FIRME = 2.96 m2. S. TERRAPLEN = 0.00 m2.  
 S. D TIERRA = 7.07 m2.  
 S. SUELO SEL 1 = 11.88 m2.  
 S. VEGETAL = 14.27 m2.



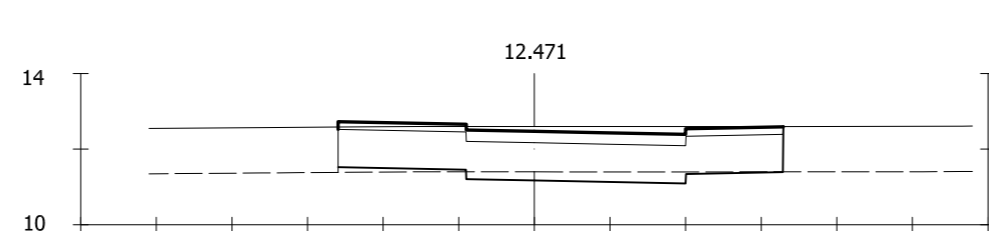
Pk=0+090

S. FIRME = 2.73 m2. S. TERRAPLEN = 0.01 m2.  
 S. D TIERRA = 3.62 m2.  
 S. SUELO SEL 1 = 11.82 m2.  
 S. VEGETAL = 14.19 m2.



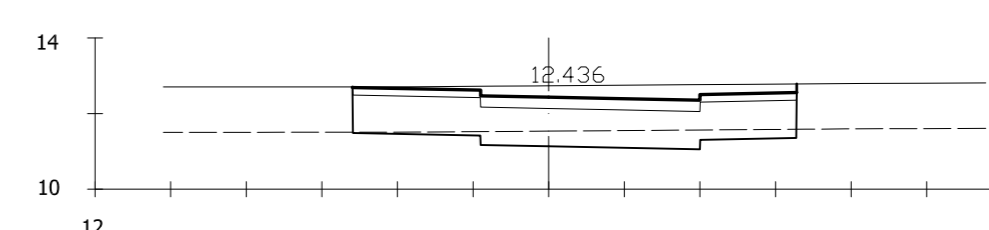
Pk=0+100

S. FIRME = 2.72 m2. S. TERRAPLEN = 0.37 m2.  
 S. D TIERRA = 1.17 m2.  
 S. SUELO SEL 1 = 11.80 m2.  
 S. VEGETAL = 14.16 m2.



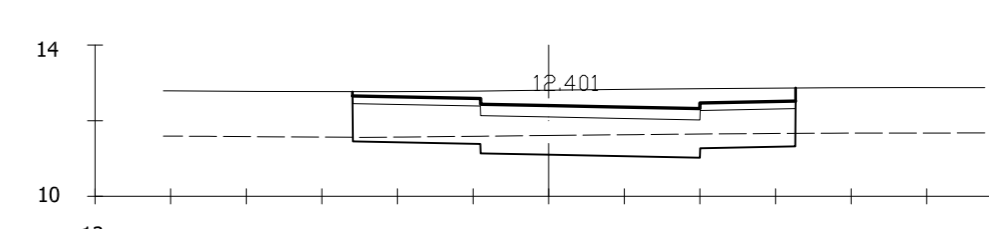
Pk=0+110

S. FIRME = 2.94 m2. S. TERRAPLEN = 0.33 m2.  
 S. D TIERRA = 1.53 m2.  
 S. SUELO SEL 1 = 11.77 m2.  
 S. VEGETAL = 14.13 m2.



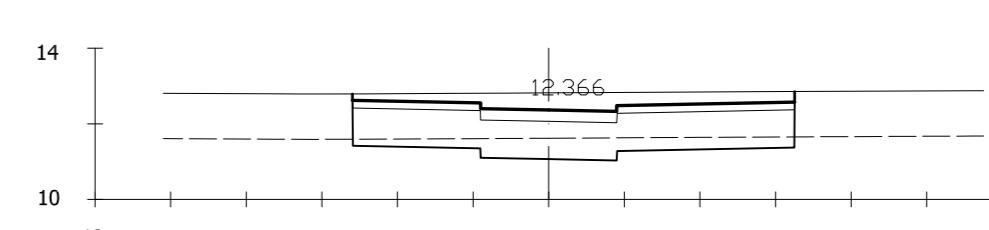
Pk=0+120

S. FIRME = 2.93 m2. S. TERRAPLEN = 0.01 m2.  
 S. D TIERRA = 3.32 m2.  
 S. SUELO SEL 1 = 11.74 m2.  
 S. VEGETAL = 14.10 m2.



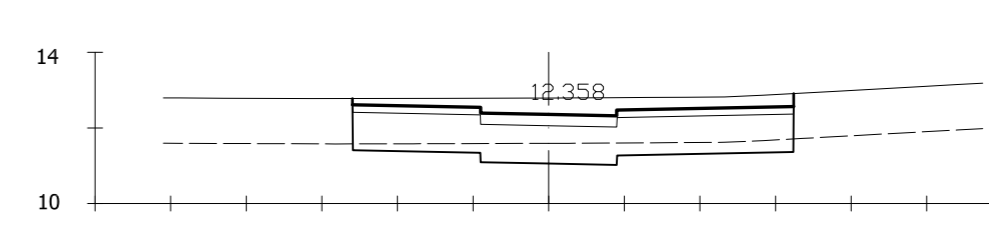
Pk=0+130

S. FIRME = 2.93 m2. S. TERRAPLEN = 0.01 m2.  
 S. D TIERRA = 4.57 m2.  
 S. SUELO SEL 1 = 11.71 m2.  
 S. VEGETAL = 14.07 m2.



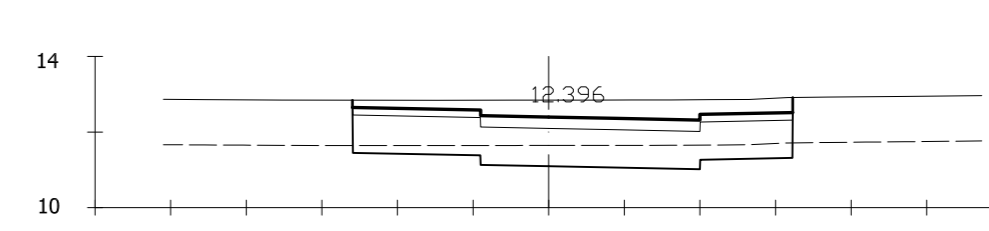
Pk=0+140

S. FIRME = 2.70 m2. S. TERRAPLEN = 0.01 m2.  
 S. D TIERRA = 4.20 m2.  
 S. SUELO SEL 1 = 11.69 m2.  
 S. VEGETAL = 14.04 m2.



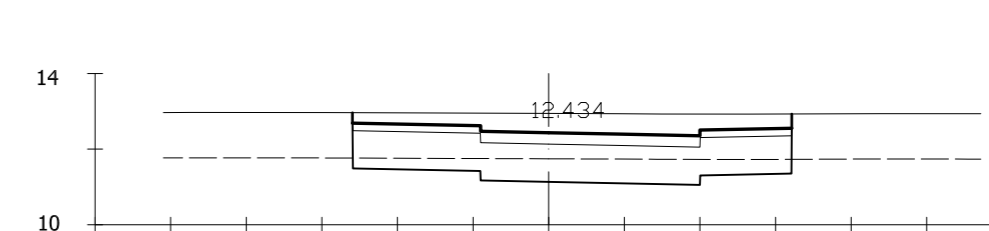
Pk=0+150

S. FIRME = 2.69 m2. S. TERRAPLEN = 0.01 m2.  
 S. D TIERRA = 4.08 m2.  
 S. SUELO SEL 1 = 11.66 m2.  
 S. VEGETAL = 14.01 m2.




Pk=0+160

S. FIRME = 2.91 m2. S. TERRAPLEN = 0.01 m2.  
 S. D TIERRA = 5.03 m2.  
 S. SUELO SEL 1 = 11.64 m2.  
 S. VEGETAL = 13.98 m2.



Pk=0+170

S. FIRME = 2.90 m2. S. TERRAPLEN = 0.01 m2.  
 S. D TIERRA = 5.63 m2.  
 S. SUELO SEL 1 = 11.61 m2.  
 S. VEGETAL = 13.94 m2.



AUTOR DEL TRABAJO  
 JEFE DE LA DIVISIÓN DE PLANEAMIENTO Y PROYECTOS  
 Javier González Ramiro  
 ARQUITECTO


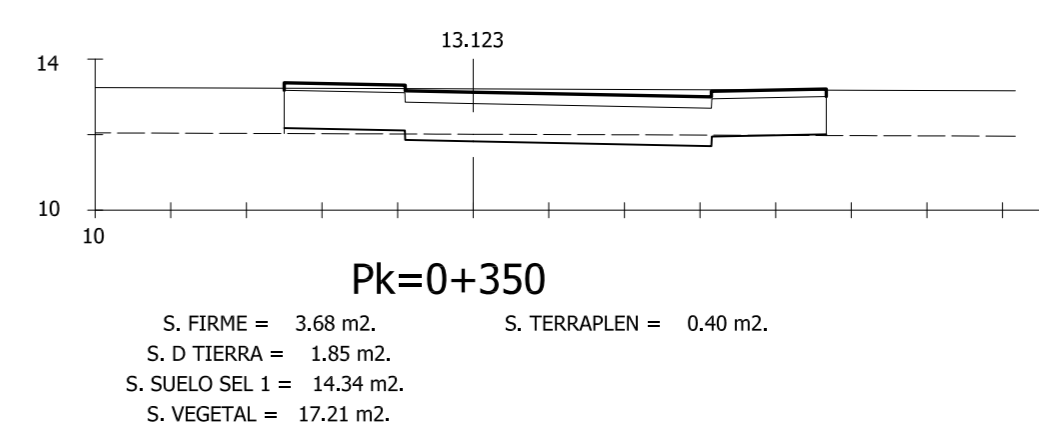
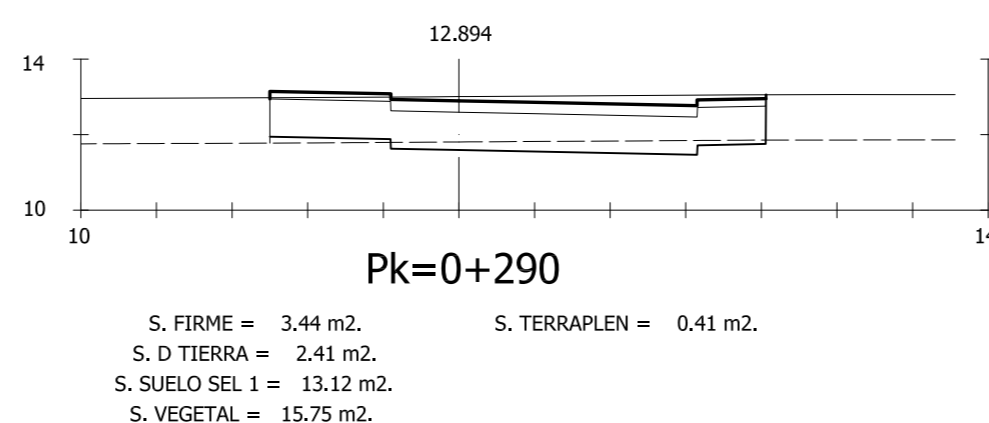
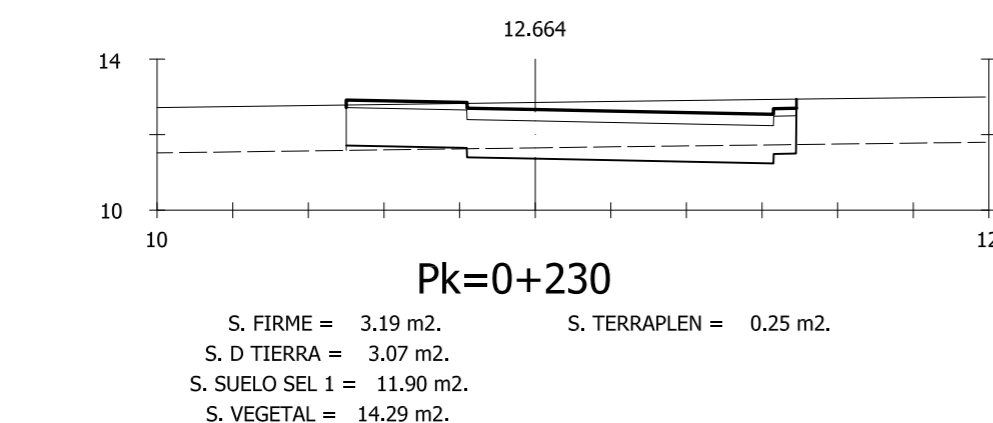
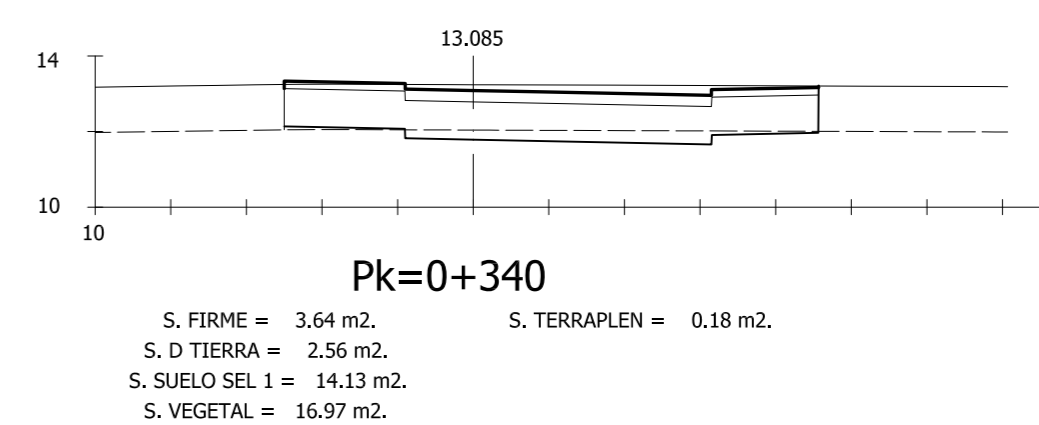
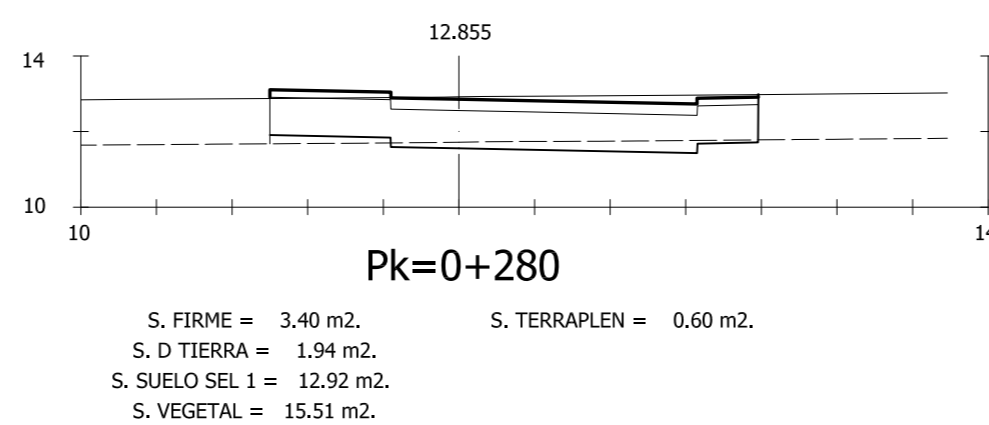
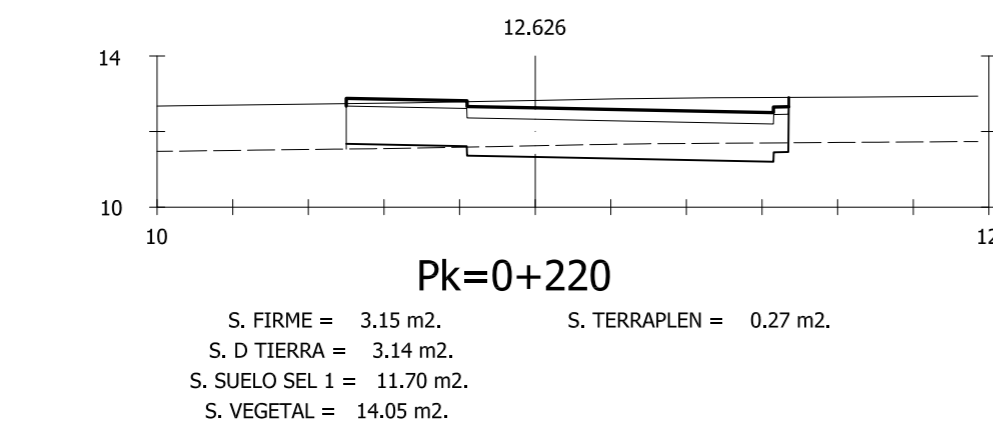
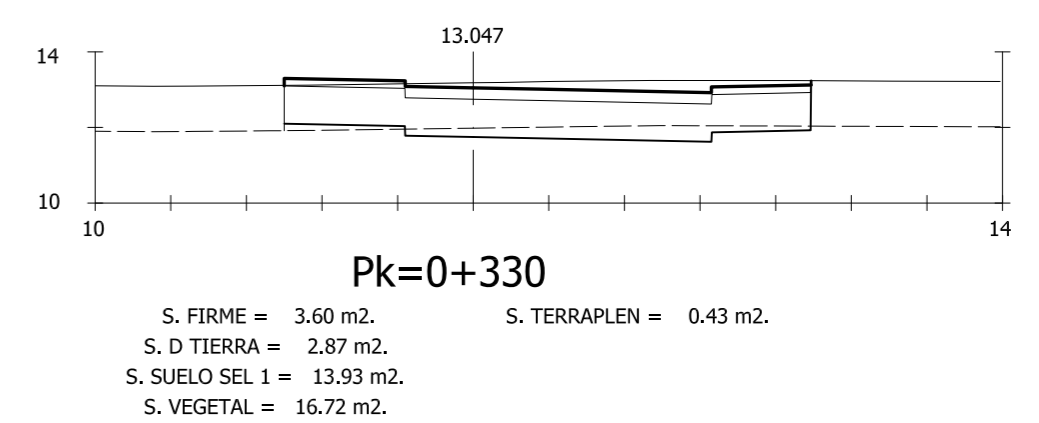
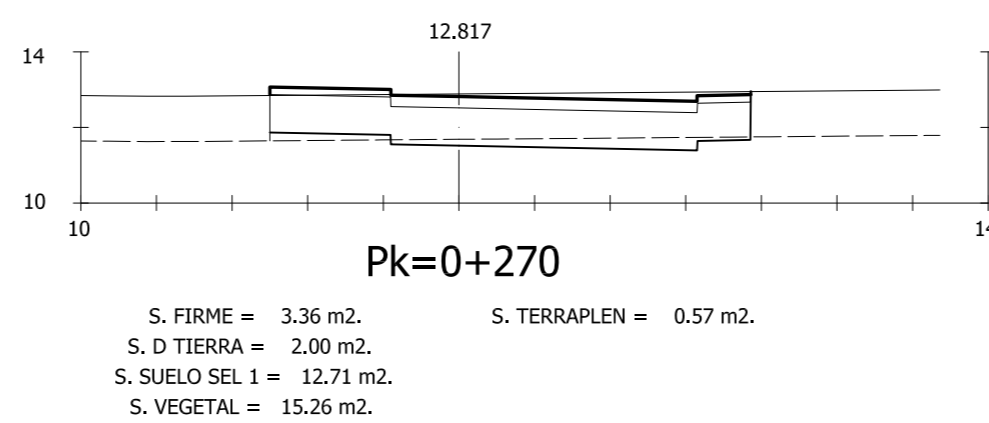
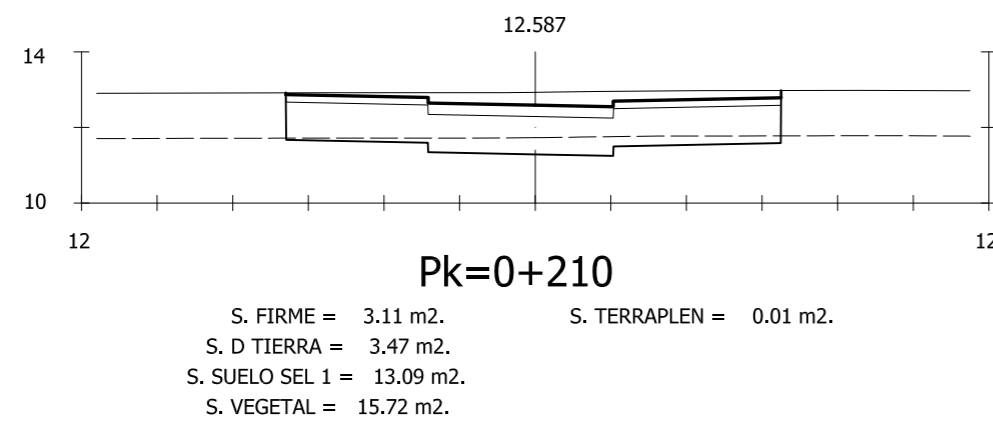
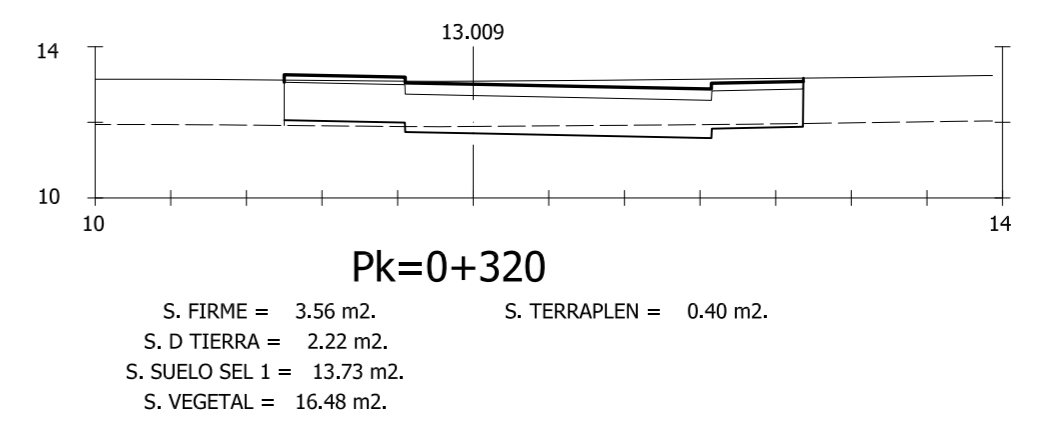
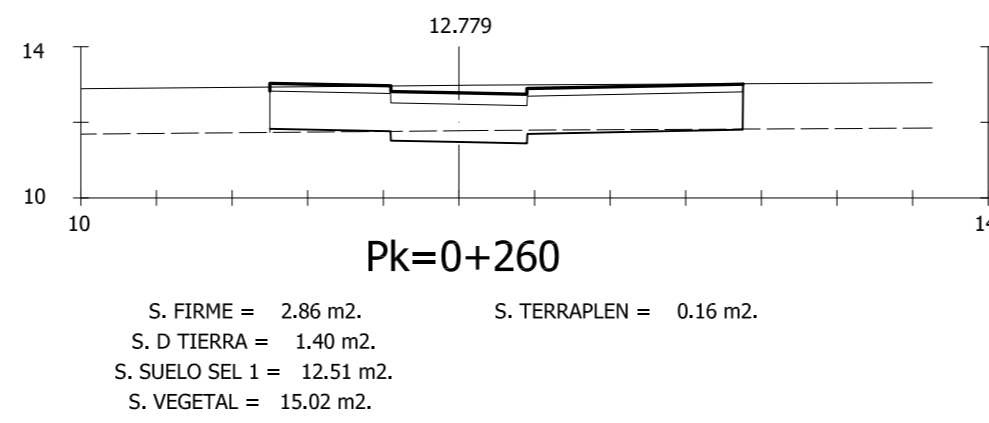
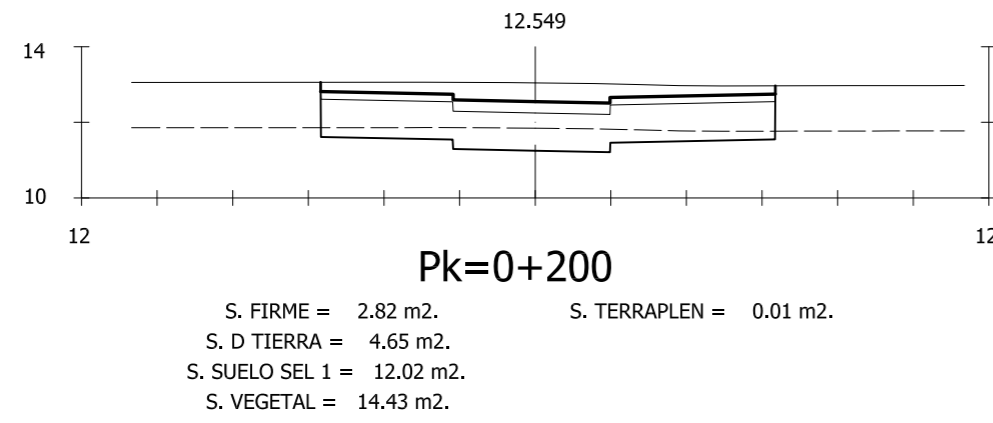
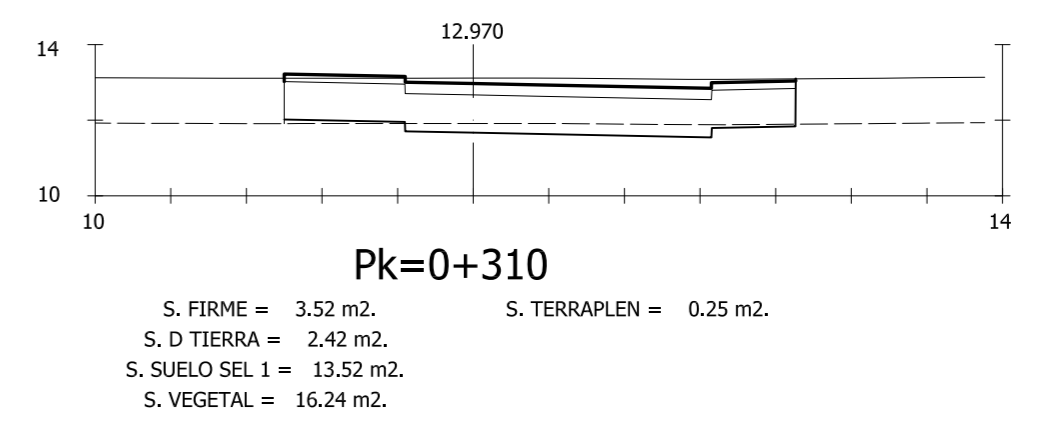
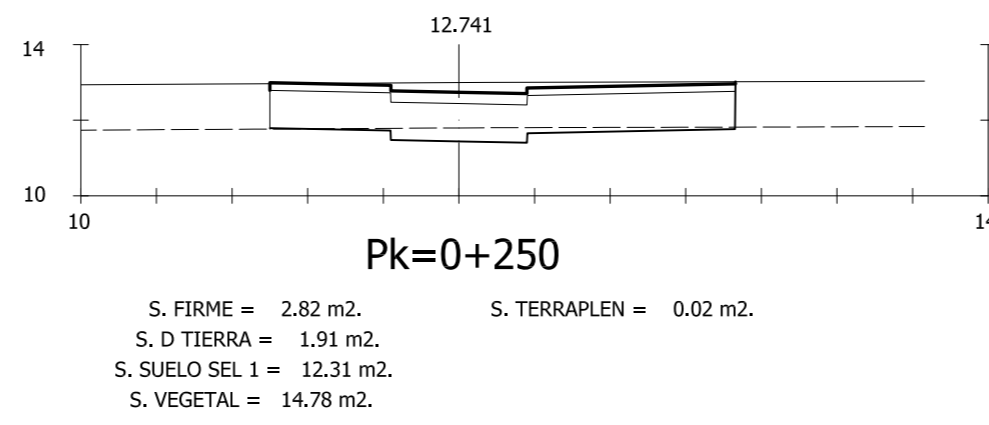
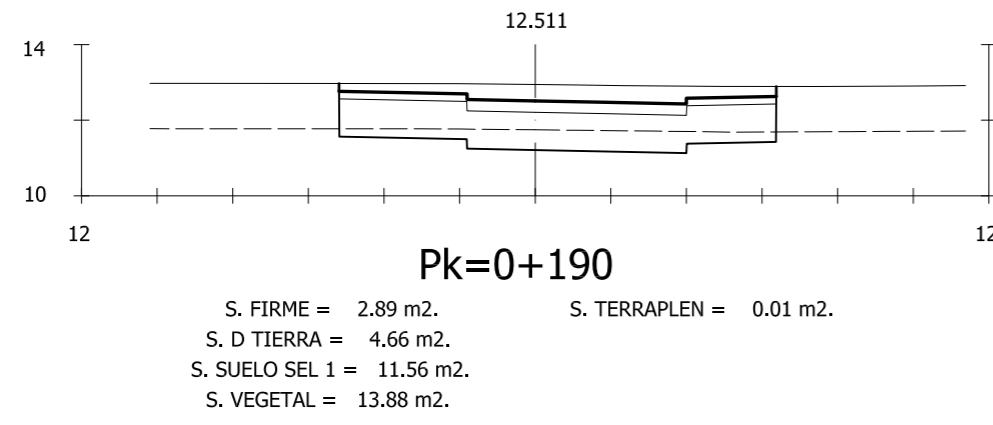
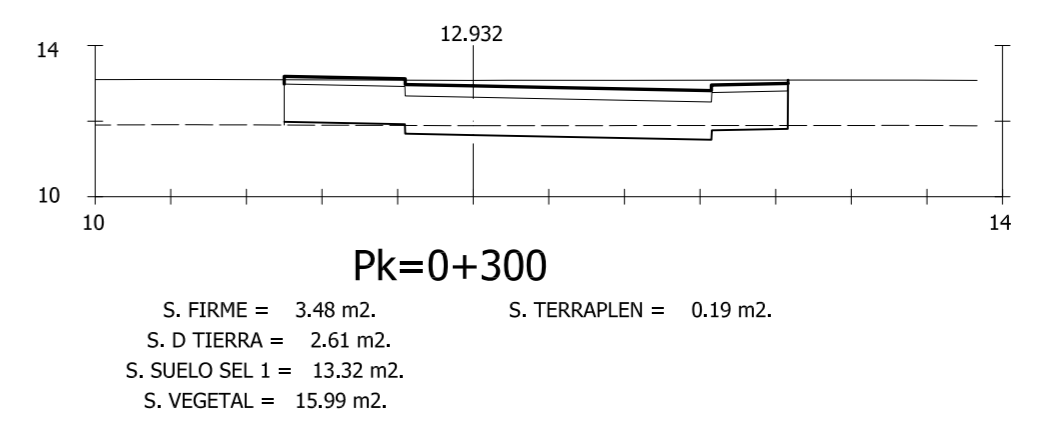
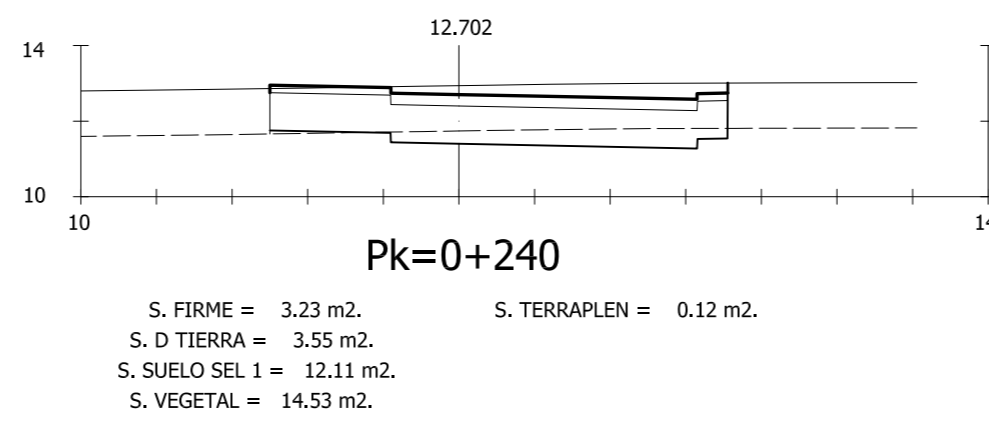
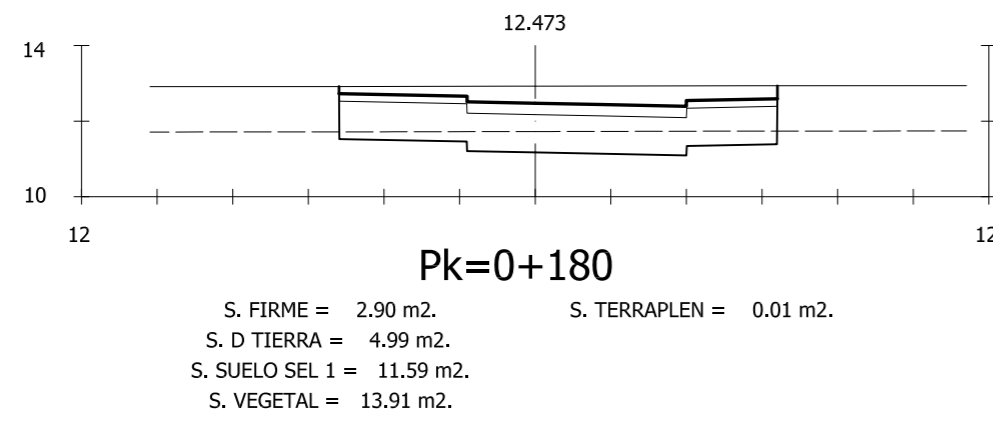
ESCALAS  
 H 1/200  
 V 1/200  
 ANULA AL  
 ANULADO POR

LOCALIDAD  
 VALENCIA  
 VALENCIA

PROYECTO  
 PLANO

PROYECTO DE URBANIZACIÓN DEL "PARQUE CENTRAL DE ARTILLERÍA" DE VALENCIA  
 PERFILES TRANSVERSALES VIARIO

PLANO Nº  
 TRA 01  
 HOJA  
 1 DE 9



AUTOR DEL TRABAJO  
 JEFE DE LA DIVISIÓN DE PLANEAMIENTO Y PROYECTOS  
 Javier González Ramiro  
 ARQUITECTO

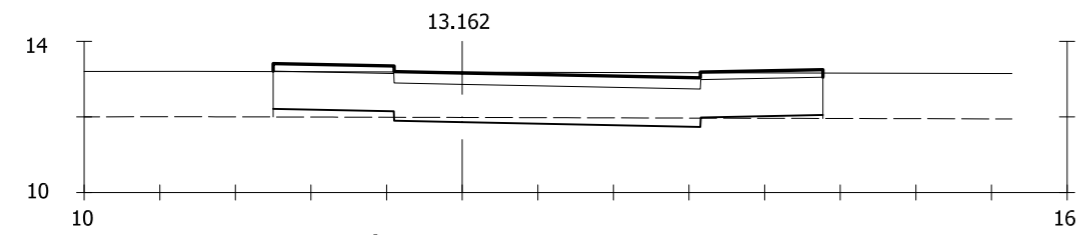
ESCALAS  
 H 1/200  
 V 1/200  
 ANULA AL  
 ANULADO POR

LOCALIDAD  
 VALENCIA  
 VALENCIA

PROYECTO  
 PLANO

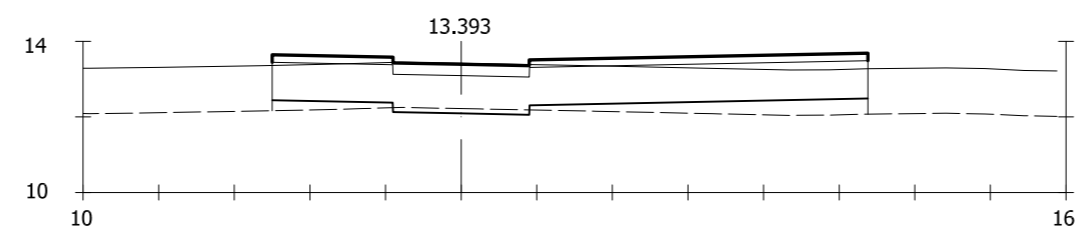
PROYECTO DE URBANIZACIÓN DEL "PARQUE CENTRAL DE ARTILLERÍA" DE VALENCIA  
 PERFILES TRANSVERSALES VIARIO

PLANO Nº  
 TRA 01  
 HOJA  
 2 DE 9



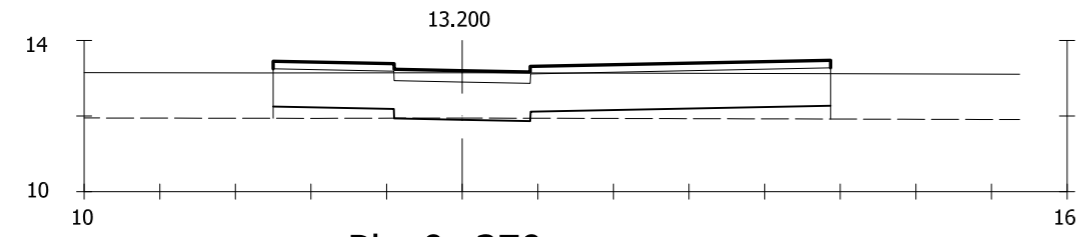
**Pk=0+360**

S. FIRME = 3.72 m2.  
 S. D TIERRA = 1.32 m2.  
 S. SUELO SEL 1 = 14.54 m2.  
 S. VEGETAL = 17.45 m2.  
 S. TERRAPLEN = 0.77 m2.



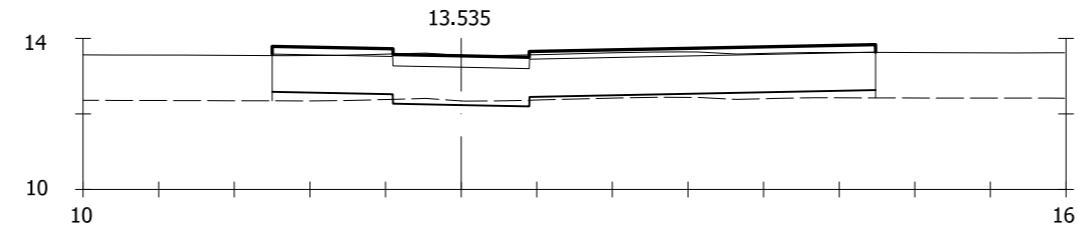
**Pk=0+420**

S. FIRME = 3.51 m2.  
 S. D TIERRA = 0.46 m2.  
 S. SUELO SEL 1 = 15.76 m2.  
 S. VEGETAL = 18.91 m2.  
 S. TERRAPLEN = 3.33 m2.



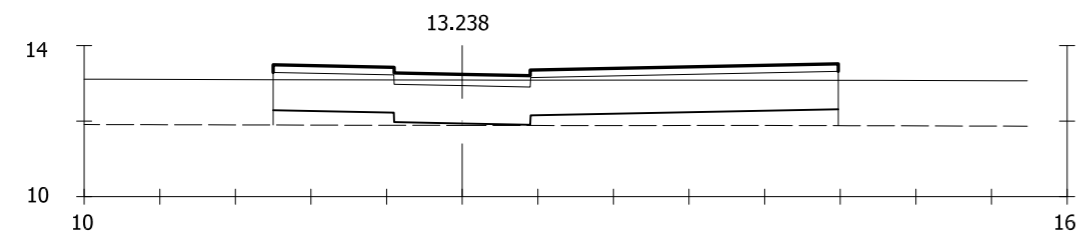
**Pk=0+370**

S. FIRME = 3.31 m2.  
 S. D TIERRA = 0.16 m2.  
 S. SUELO SEL 1 = 14.75 m2.  
 S. VEGETAL = 17.69 m2.  
 S. TERRAPLEN = 2.97 m2.



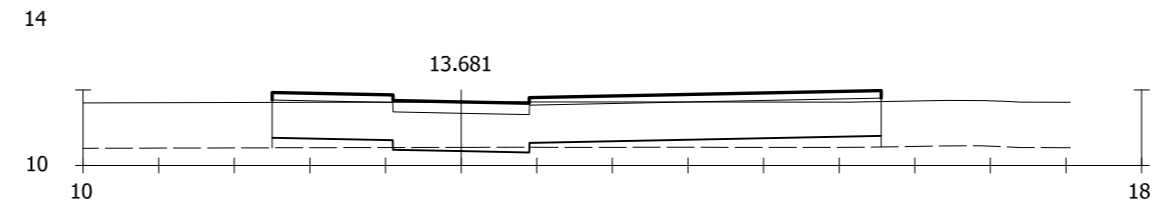
**Pk=0+430**

S. FIRME = 3.55 m2.  
 S. D TIERRA = 0.48 m2.  
 S. SUELO SEL 1 = 15.96 m2.  
 S. VEGETAL = 19.15 m2.  
 S. TERRAPLEN = 1.80 m2.



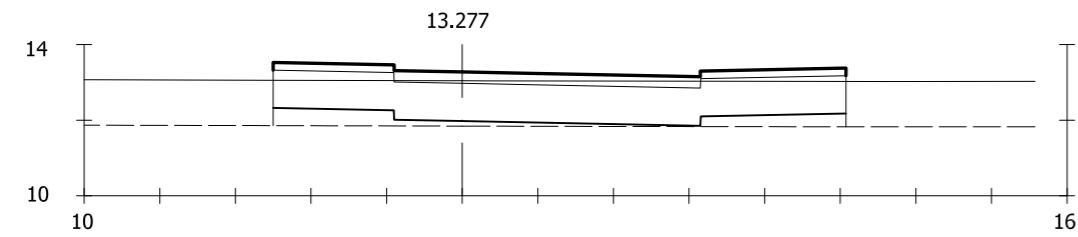
**Pk=0+380**

S. FIRME = 3.35 m2.  
 S. SUELO SEL 1 = 14.95 m2.  
 S. VEGETAL = 17.94 m2.  
 S. TERRAPLEN = 4.20 m2.



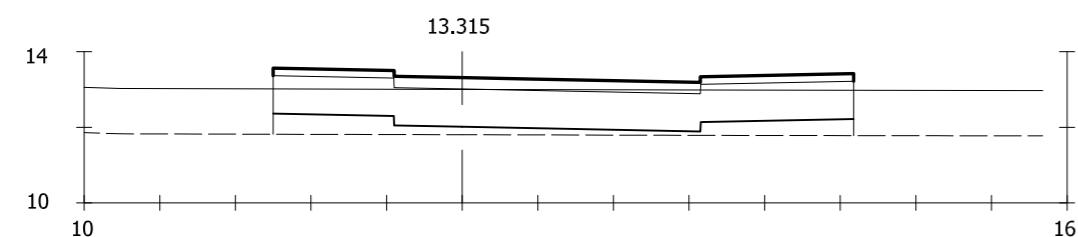
**Pk=0+437.302**

S. FIRME = 3.58 m2.  
 S. D TIERRA = 0.35 m2.  
 S. SUELO SEL 1 = 16.11 m2.  
 S. VEGETAL = 19.33 m2.  
 S. TERRAPLEN = 2.66 m2.



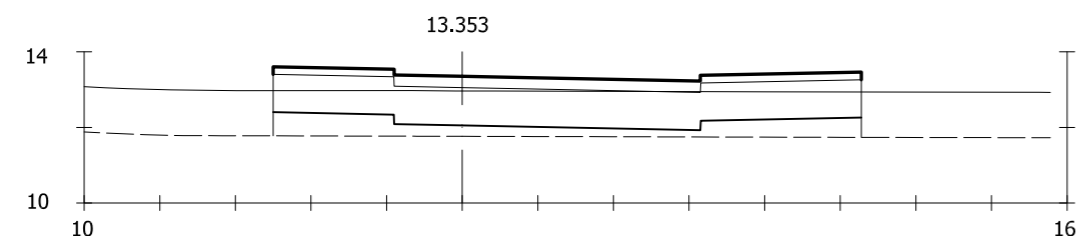
**Pk=0+390**

S. FIRME = 3.84 m2.  
 S. SUELO SEL 1 = 15.15 m2.  
 S. VEGETAL = 18.18 m2.  
 S. TERRAPLEN = 3.35 m2.




**Pk=0+400**

S. FIRME = 3.88 m2.  
 S. SUELO SEL 1 = 15.35 m2.  
 S. VEGETAL = 18.42 m2.  
 S. TERRAPLEN = 4.65 m2.



**Pk=0+410**

S. FIRME = 3.92 m2.  
 S. SUELO SEL 1 = 15.56 m2.  
 S. VEGETAL = 18.67 m2.  
 S. TERRAPLEN = 5.96 m2.



AUTOR DEL TRABAJO  
 JEFE DE LA DIVISI3N DE PLANEAMIENTO Y PROYECTOS  
 Javier González Ramiro  
 ARQUITECTO

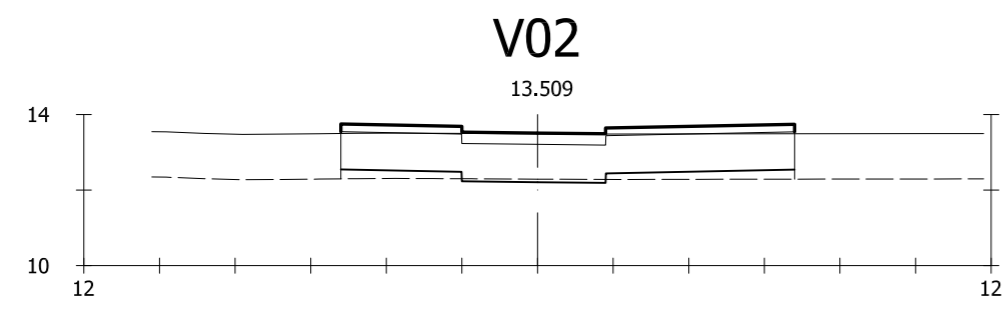
ESCALAS  
 H 1/200  
 V 1/200  
 ANULA AL ANULADO POR

LOCALIDAD  
 VALENCIA  
 VALENCIA

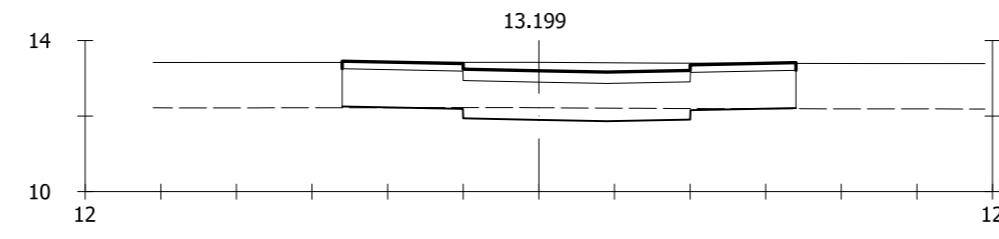
PROYECTO  
 PLANO

PROYECTO DE URBANIZACI3N DEL "PARQUE CENTRAL DE ARTILLERÍA" DE VALENCIA  
 PERFILES TRANSVERSALES VIARIO

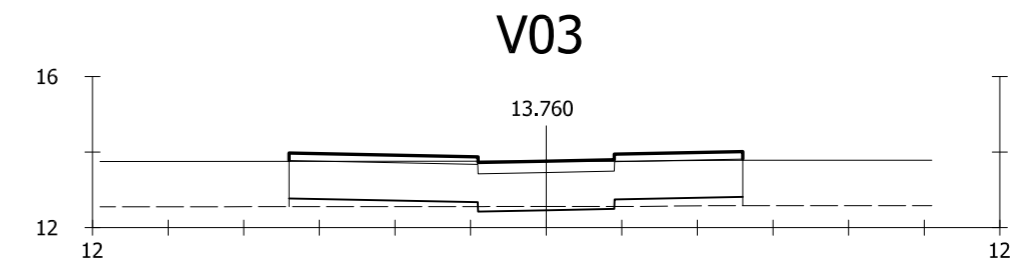
PLANO Nº  
 TRA 01  
 HOJA  
 3 DE 9



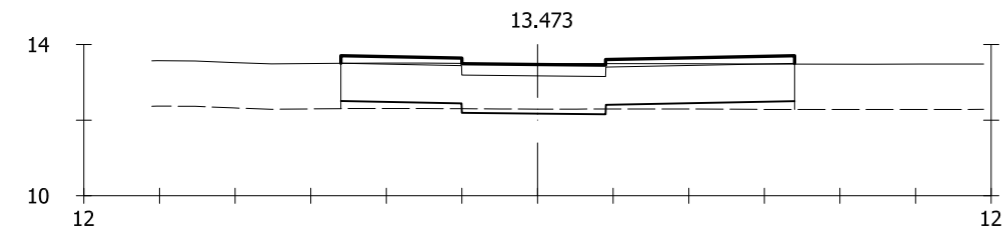
**Pk=0+000**  
 S. FIRME = 2.78 m2. S. TERRAPLEN = 1.70 m2.  
 S. D TIERRA = 0.30 m2.  
 S. SUELO SEL 1 = 12.00 m2.  
 S. VEGETAL = 14.40 m2.



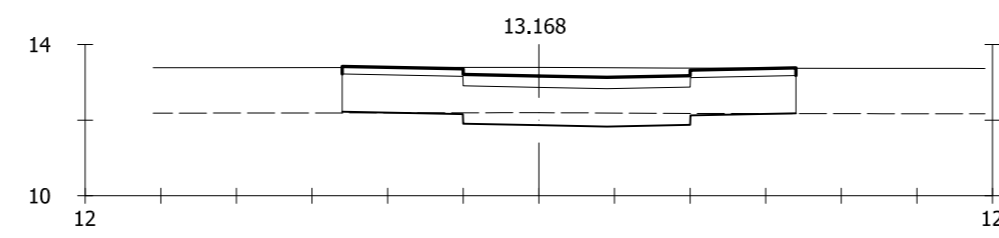
**Pk=0+020**  
 S. FIRME = 3.00 m2. S. TERRAPLEN = 0.03 m2.  
 S. D TIERRA = 1.99 m2.  
 S. SUELO SEL 1 = 12.00 m2.  
 S. VEGETAL = 14.40 m2.



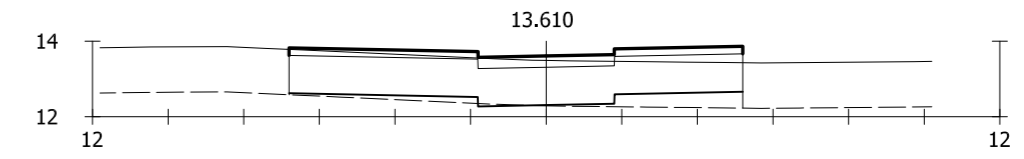
**Pk=0+000**  
 S. FIRME = 2.76 m2. S. TERRAPLEN = 1.54 m2.  
 S. D TIERRA = 0.36 m2.  
 S. SUELO SEL 1 = 12.00 m2.  
 S. VEGETAL = 14.40 m2.



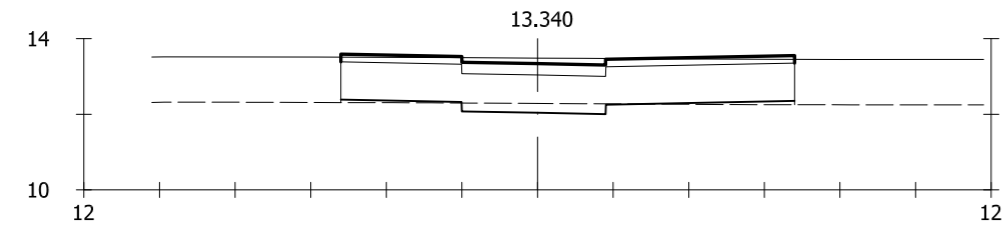
**Pk=0+001.800**  
 S. FIRME = 2.78 m2. S. TERRAPLEN = 1.35 m2.  
 S. D TIERRA = 0.46 m2.  
 S. SUELO SEL 1 = 12.00 m2.  
 S. VEGETAL = 14.40 m2.



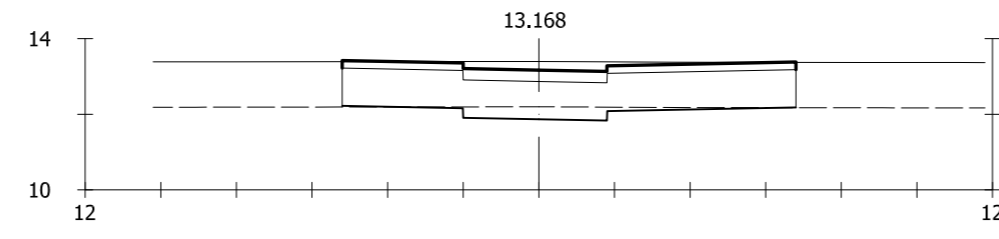
**Pk=0+024**  
 S. FIRME = 3.00 m2. S. TERRAPLEN = 0.02 m2.  
 S. D TIERRA = 2.06 m2.  
 S. SUELO SEL 1 = 12.00 m2.  
 S. VEGETAL = 14.40 m2.



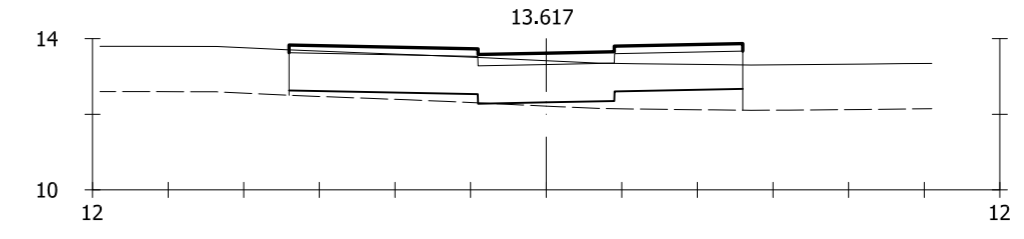
**Pk=0+020**  
 S. FIRME = 2.76 m2. S. TERRAPLEN = 1.92 m2.  
 S. D TIERRA = 0.05 m2.  
 S. SUELO SEL 1 = 12.00 m2.  
 S. VEGETAL = 14.40 m2.



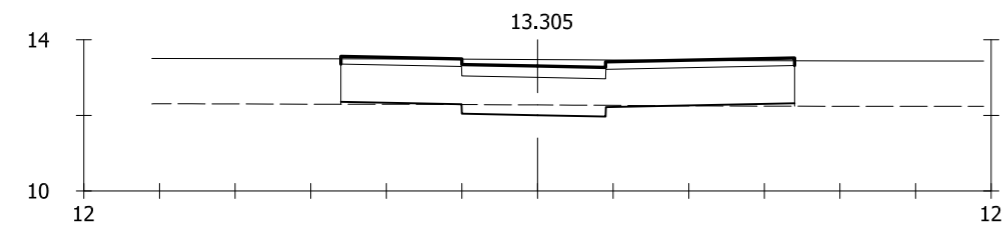
**Pk=0+007.800**  
 S. FIRME = 2.78 m2. S. TERRAPLEN = 0.38 m2.  
 S. D TIERRA = 0.95 m2.  
 S. SUELO SEL 1 = 12.00 m2.  
 S. VEGETAL = 14.40 m2.



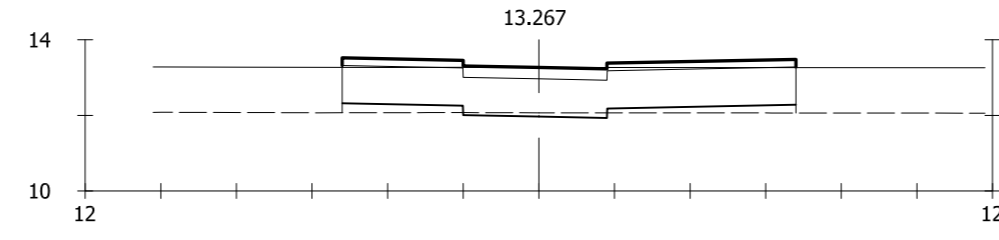
**Pk=0+024.010**  
 S. FIRME = 2.78 m2. S. TERRAPLEN = 0.02 m2.  
 S. D TIERRA = 1.51 m2.  
 S. SUELO SEL 1 = 12.00 m2.  
 S. VEGETAL = 14.40 m2.



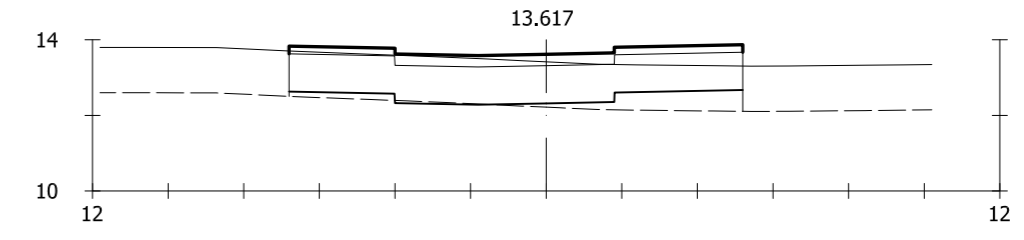
**Pk=0+022**  
 S. FIRME = 2.76 m2. S. TERRAPLEN = 2.97 m2.  
 S. D TIERRA = 0.00 m2.  
 S. SUELO SEL 1 = 12.00 m2.  
 S. VEGETAL = 14.40 m2.



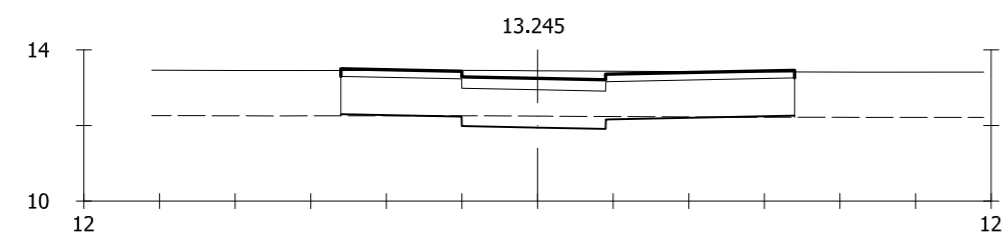
**Pk=0+009.800**  
 S. FIRME = 2.78 m2. S. TERRAPLEN = 0.23 m2.  
 S. D TIERRA = 1.07 m2.  
 S. SUELO SEL 1 = 12.00 m2.  
 S. VEGETAL = 14.40 m2.



**Pk=0+038**  
 S. FIRME = 2.78 m2. S. TERRAPLEN = 1.52 m2.  
 S. D TIERRA = 0.38 m2.  
 S. SUELO SEL 1 = 12.00 m2.  
 S. VEGETAL = 14.40 m2.



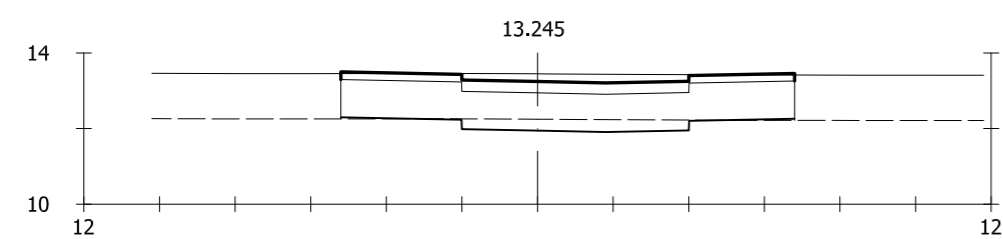
**Pk=0+022.010**  
 S. FIRME = 2.98 m2. S. TERRAPLEN = 2.52 m2.  
 S. D TIERRA = 0.11 m2.  
 S. SUELO SEL 1 = 12.00 m2.  
 S. VEGETAL = 14.40 m2.



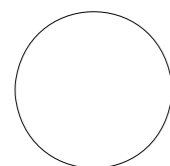
**Pk=0+015**  
 S. FIRME = 2.78 m2. S. TERRAPLEN = 0.08 m2.  
 S. D TIERRA = 1.28 m2.  
 S. SUELO SEL 1 = 12.00 m2.  
 S. VEGETAL = 14.40 m2.



**Pk=0+032**  
 S. FIRME = 2.98 m2.  
 S. SUELO SEL 1 = 12.00 m2.  
 S. VEGETAL = 14.40 m2.  
 S. TERRAPLEN = 6.66 m2.



**Pk=0+015.010**  
 S. FIRME = 3.00 m2. S. TERRAPLEN = 0.08 m2.  
 S. D TIERRA = 1.83 m2.  
 S. SUELO SEL 1 = 12.00 m2.  
 S. VEGETAL = 14.40 m2.



Entidad Estatal de Suelo  
 MINISTERIO DE TRANSPORTES, MOVILIDAD Y AGENDA URBANA

AUTOR DEL TRABAJO  
 JEFE DE LA DIVISION DE PLANEAMIENTO Y PROYECTOS  
 Javier González Ramiro  
 ARQUITECTO

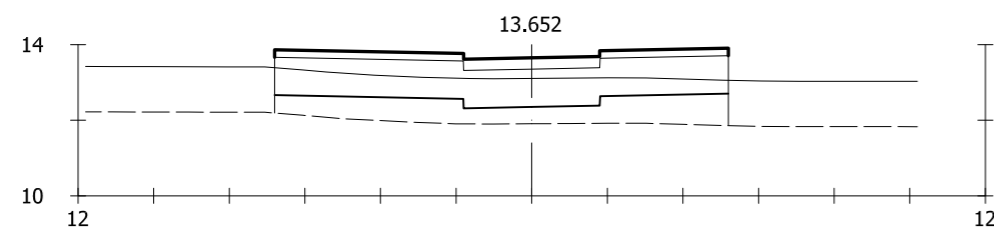
ESCALAS  
 H 1/200  
 V 1/200  
 ANULA AL ANULADO POR

LOCALIDAD  
 VALENCIA  
 VALENCIA

PROYECTO  
 PLANO

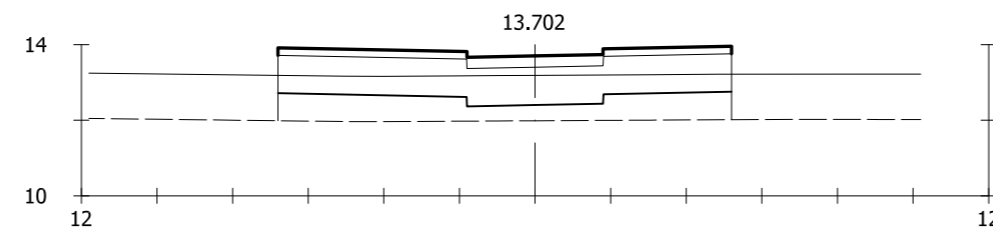
PROYECTO DE URBANIZACIÓN DEL "PARQUE CENTRAL DE ARTILLERÍA" DE VALENCIA  
 PERFILES TRANSVERSALES VIARIO

PLANO Nº  
 TRA 01  
 HOJA  
 4 DE 9



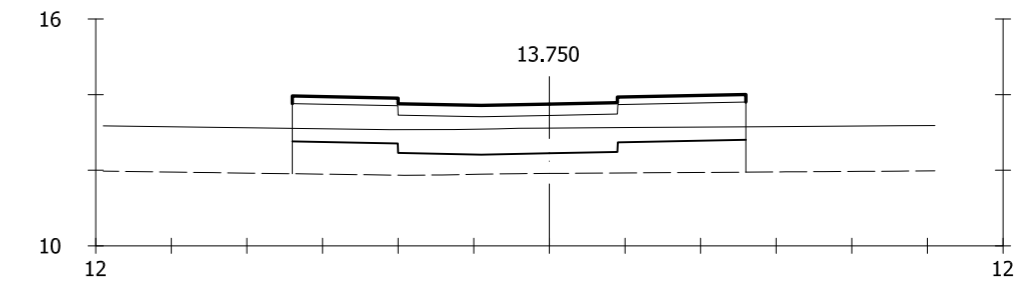
**Pk=0+032.010**

S. FIRME = 2.76 m2.  
 S. SUELO SEL 1 = 12.00 m2.  
 S. VEGETAL = 14.40 m2.  
 S. TERRAPLEN = 7.21 m2.



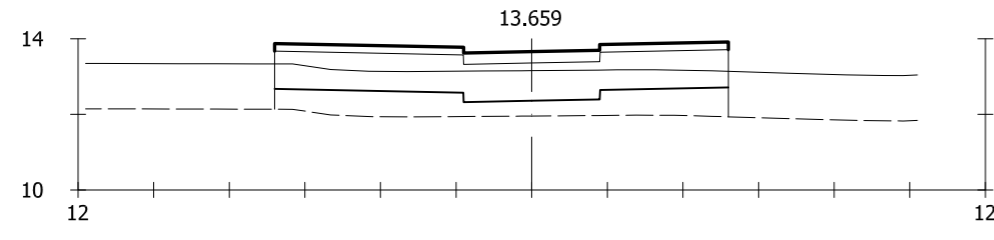
**Pk=0+046.500**

S. FIRME = 2.76 m2.  
 S. SUELO SEL 1 = 12.00 m2.  
 S. VEGETAL = 14.40 m2.  
 S. TERRAPLEN = 7.41 m2.



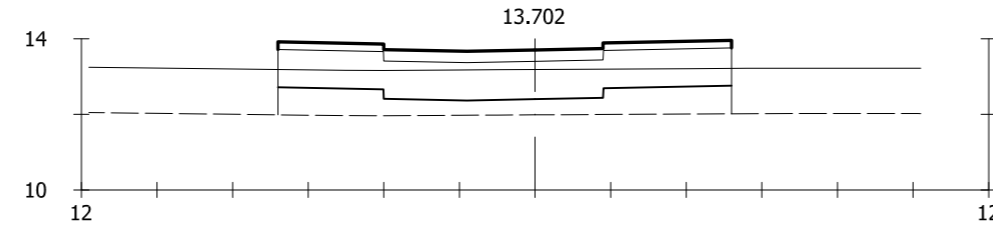
**Pk=0+060**

S. FIRME = 2.98 m2.  
 S. SUELO SEL 1 = 12.00 m2.  
 S. VEGETAL = 14.40 m2.  
 S. TERRAPLEN = 8.36 m2.



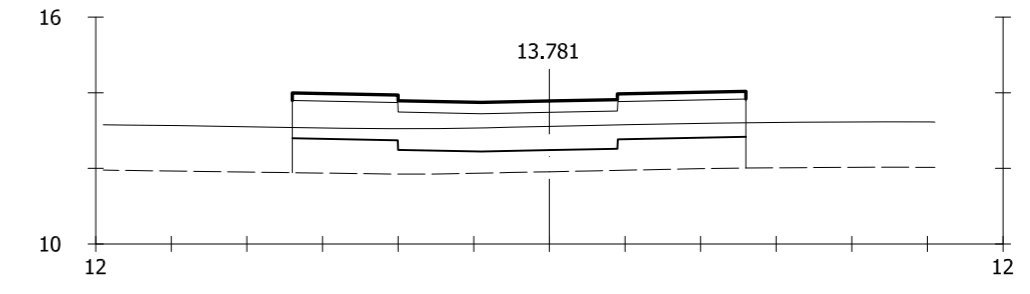
**Pk=0+034**

S. FIRME = 2.76 m2.  
 S. SUELO SEL 1 = 12.00 m2.  
 S. VEGETAL = 14.40 m2.  
 S. TERRAPLEN = 7.06 m2.



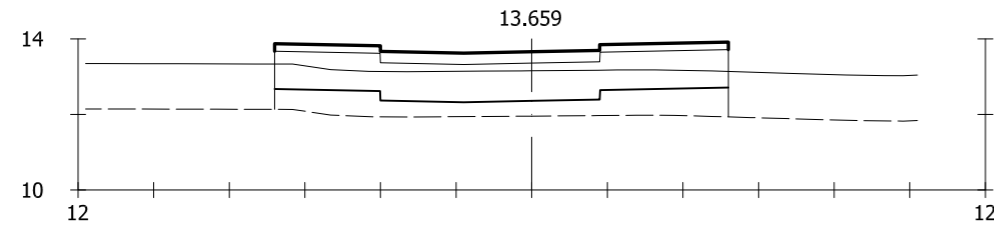
**Pk=0+046.510**

S. FIRME = 2.98 m2.  
 S. SUELO SEL 1 = 12.00 m2.  
 S. VEGETAL = 14.40 m2.  
 S. TERRAPLEN = 6.87 m2.



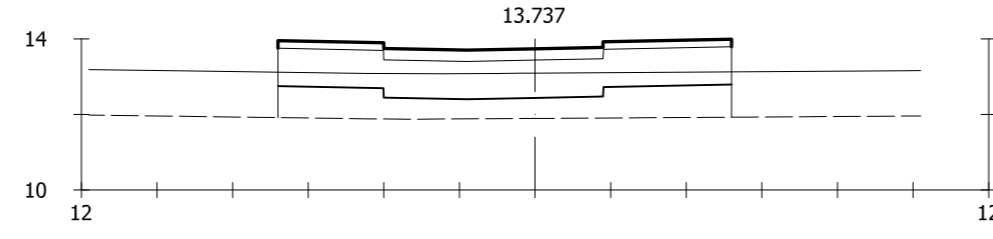
**Pk=0+069**

S. FIRME = 2.98 m2.  
 S. SUELO SEL 1 = 12.00 m2.  
 S. VEGETAL = 14.40 m2.  
 S. TERRAPLEN = 8.72 m2.



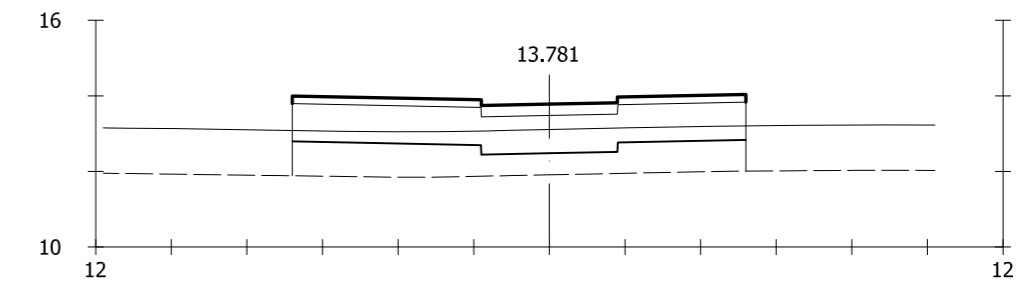
**Pk=0+034.010**

S. FIRME = 2.98 m2.  
 S. SUELO SEL 1 = 12.00 m2.  
 S. VEGETAL = 14.40 m2.  
 S. TERRAPLEN = 6.51 m2.



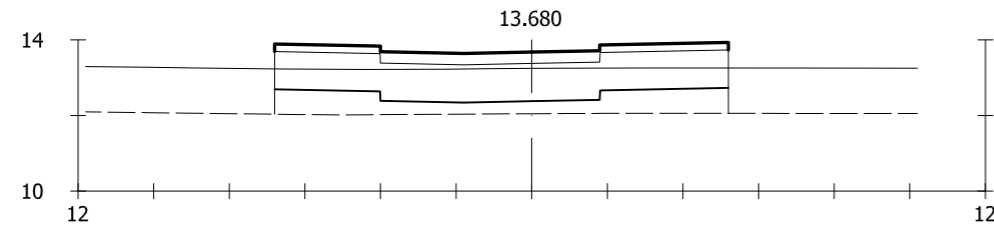
**Pk=0+056.500**

S. FIRME = 2.98 m2.  
 S. SUELO SEL 1 = 12.00 m2.  
 S. VEGETAL = 14.40 m2.  
 S. TERRAPLEN = 8.33 m2.



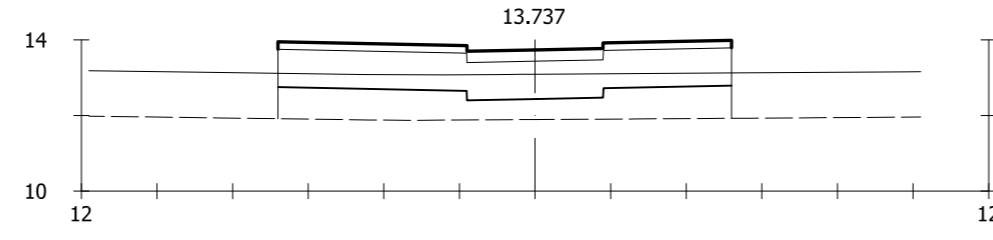
**Pk=0+069.010**

S. FIRME = 2.76 m2.  
 S. SUELO SEL 1 = 12.00 m2.  
 S. VEGETAL = 14.40 m2.  
 S. TERRAPLEN = 9.27 m2.



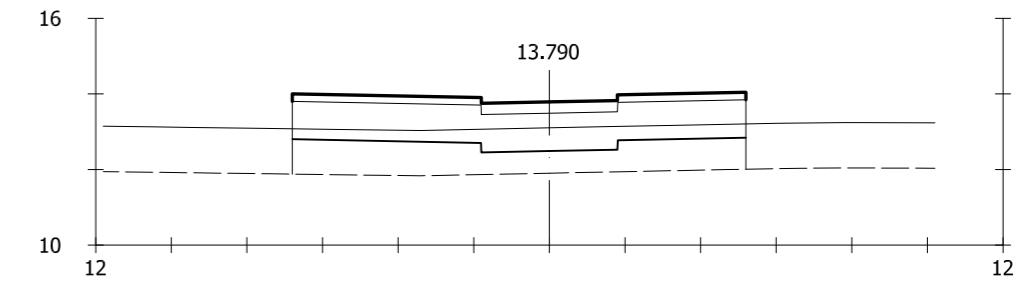
**Pk=0+040**

S. FIRME = 2.98 m2.  
 S. SUELO SEL 1 = 12.00 m2.  
 S. VEGETAL = 14.40 m2.  
 S. TERRAPLEN = 5.91 m2.



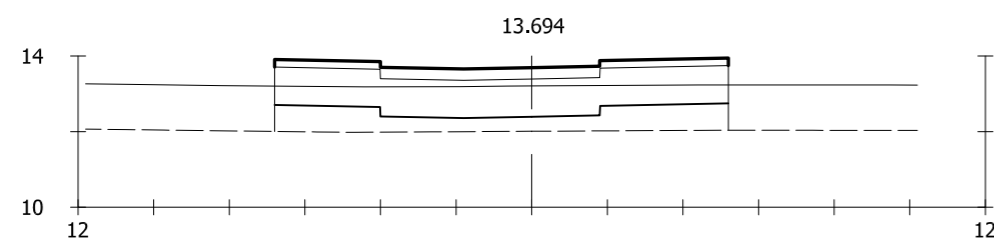
**Pk=0+056.510**

S. FIRME = 2.76 m2.  
 S. SUELO SEL 1 = 12.00 m2.  
 S. VEGETAL = 14.40 m2.  
 S. TERRAPLEN = 8.88 m2.



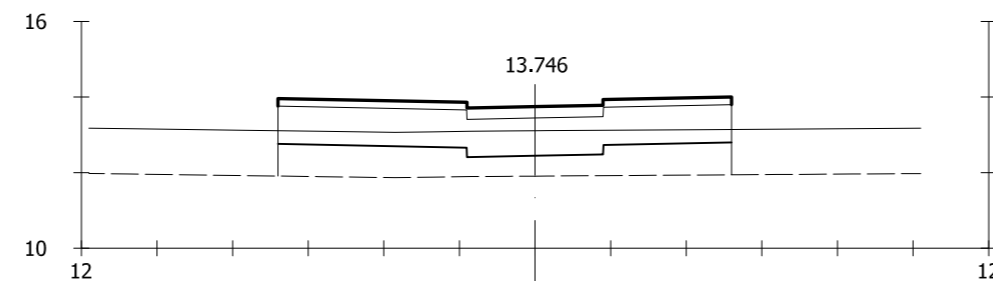
**Pk=0+071.500**

S. FIRME = 2.76 m2.  
 S. SUELO SEL 1 = 12.00 m2.  
 S. VEGETAL = 14.40 m2.  
 S. TERRAPLEN = 9.45 m2.



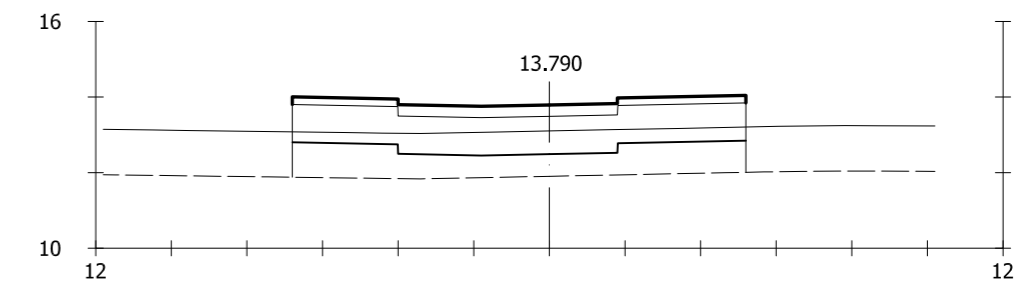
**Pk=0+044**

S. FIRME = 2.98 m2.  
 S. SUELO SEL 1 = 12.00 m2.  
 S. VEGETAL = 14.40 m2.  
 S. TERRAPLEN = 6.49 m2.



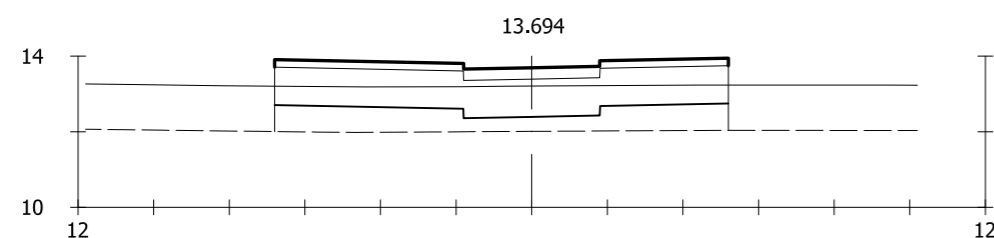
**Pk=0+059**

S. FIRME = 2.76 m2.  
 S. SUELO SEL 1 = 12.00 m2.  
 S. VEGETAL = 14.40 m2.  
 S. TERRAPLEN = 8.90 m2.



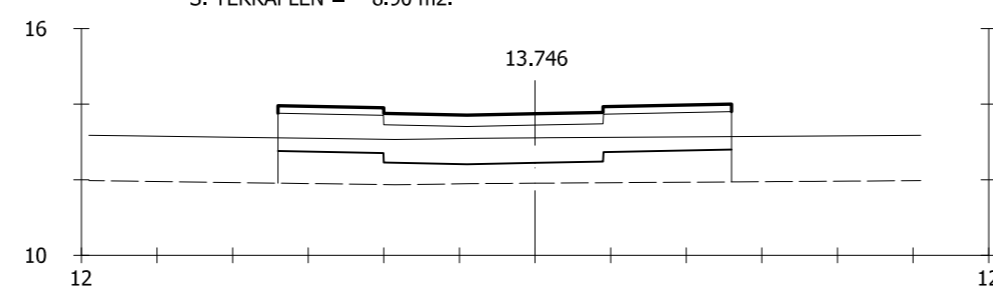
**Pk=0+071.510**

S. FIRME = 2.98 m2.  
 S. SUELO SEL 1 = 12.00 m2.  
 S. VEGETAL = 14.40 m2.  
 S. TERRAPLEN = 8.90 m2.



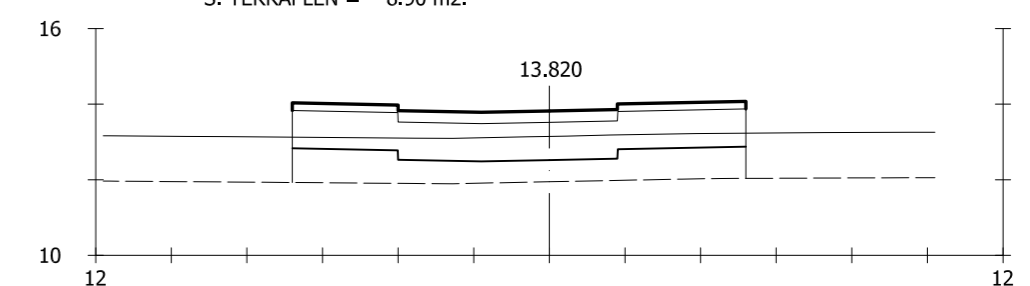
**Pk=0+044.010**

S. FIRME = 2.76 m2.  
 S. SUELO SEL 1 = 12.00 m2.  
 S. VEGETAL = 14.40 m2.  
 S. TERRAPLEN = 7.04 m2.




**Pk=0+059.010**

S. FIRME = 2.98 m2.  
 S. SUELO SEL 1 = 12.00 m2.  
 S. VEGETAL = 14.40 m2.  
 S. TERRAPLEN = 8.35 m2.



**Pk=0+080**

S. FIRME = 2.98 m2.  
 S. SUELO SEL 1 = 12.00 m2.  
 S. VEGETAL = 14.40 m2.  
 S. TERRAPLEN = 8.69 m2.



GENERALITAT  
 VALENCIANA

AJUNTAMENT  
 DE VALÈNCIA

Sepes

Entidad Estatal de Suelo  
 MINISTERIO  
 DE TRANSPORTES, MOVILIDAD  
 Y AGENDA URBANA

AUTOR DEL TRABAJO  
 JEFE DE LA DIVISI3N DE PLANEAMIENTO Y PROYECTOS  
 Javier G3n3lez Ramiro  
 ARQUITECTO

ESCALAS  
 H 1/200  
 V 1/200

ANULA AL

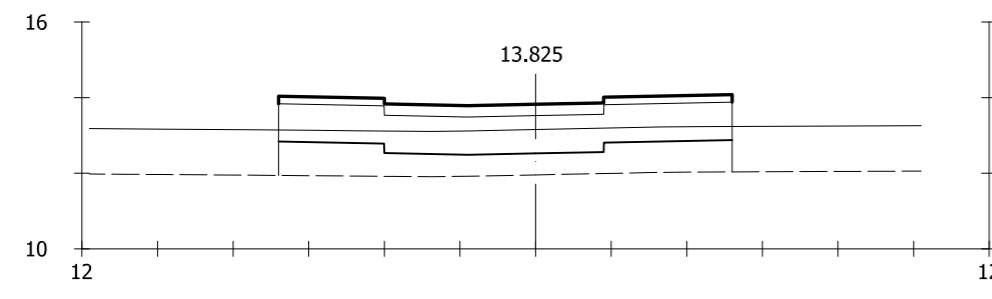
ANULADO POR

LOCALIDAD  
 VALENCIA  
 VALENCIA

PROYECTO  
 PLANO

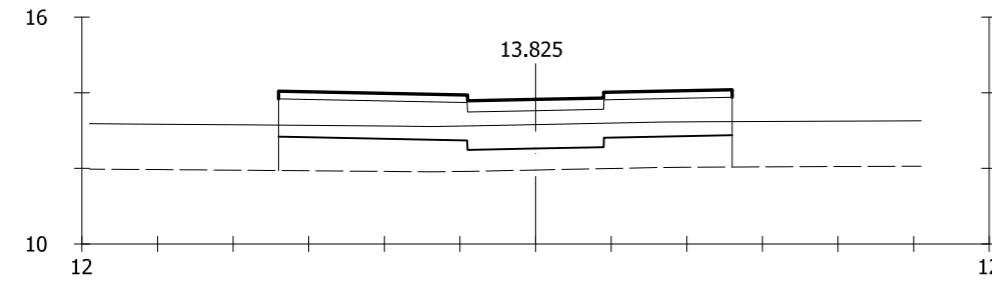
PROYECTO DE URBANIZACI3N DEL "PARQUE CENTRAL  
 DE ARTILLERIA" DE VALÈNCIA  
 PERFILES TRANSVERSALES  
 VIARIO

PLANO N3  
 TRA 01  
 HOJA  
 5 DE 9



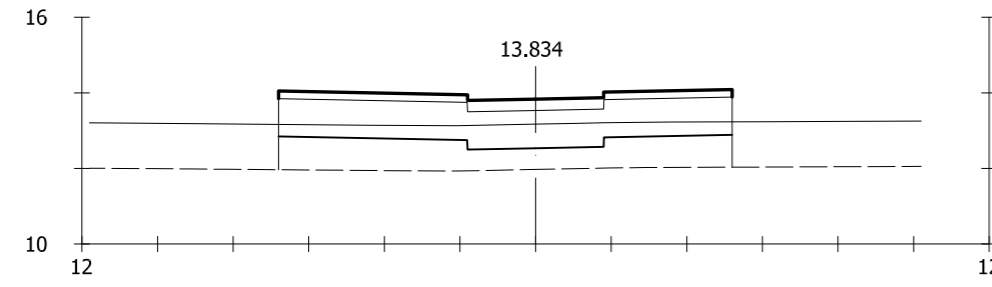
**Pk=0+081.500**

S. FIRME = 2.98 m2.  
 S. SUELO SEL 1 = 12.00 m2.  
 S. VEGETAL = 14.40 m2.  
 S. TERRAPLEN = 8.63 m2.



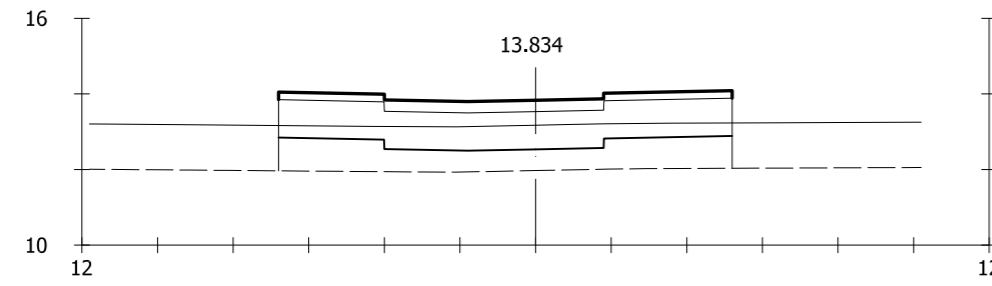
**Pk=0+081.510**

S. FIRME = 2.76 m2.  
 S. SUELO SEL 1 = 12.00 m2.  
 S. VEGETAL = 14.40 m2.  
 S. TERRAPLEN = 9.18 m2.



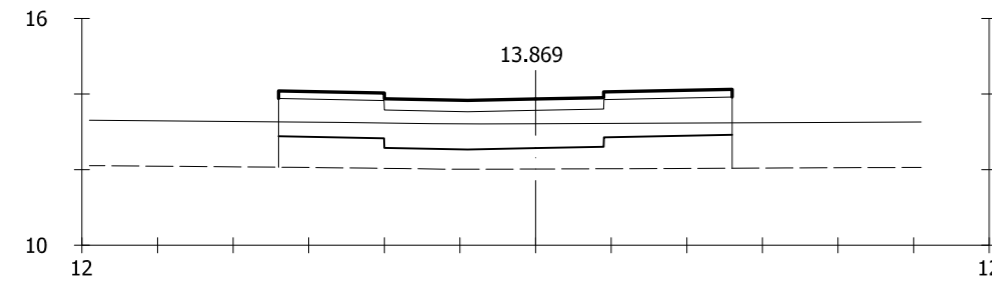
**Pk=0+084**

S. FIRME = 2.76 m2.  
 S. SUELO SEL 1 = 12.00 m2.  
 S. VEGETAL = 14.40 m2.  
 S. TERRAPLEN = 9.09 m2.



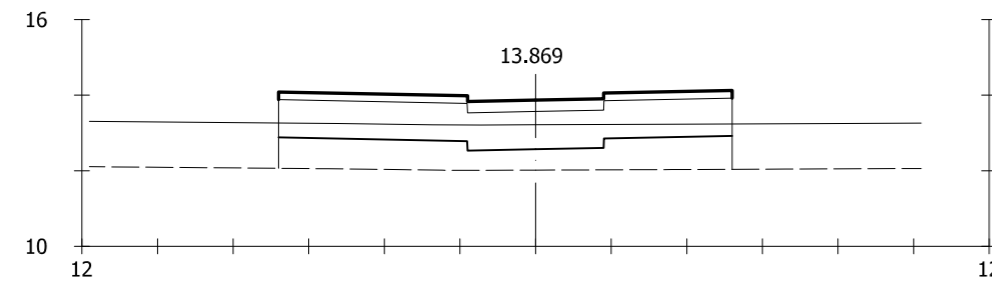
**Pk=0+084.010**

S. FIRME = 2.98 m2.  
 S. SUELO SEL 1 = 12.00 m2.  
 S. VEGETAL = 14.40 m2.  
 S. TERRAPLEN = 8.54 m2.



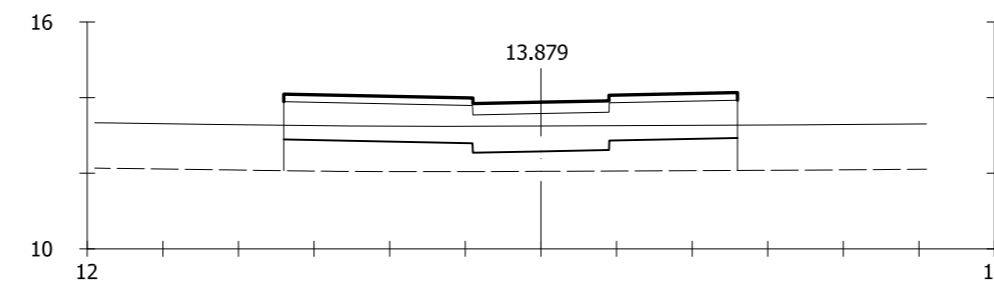
**Pk=0+094**

S. FIRME = 2.98 m2.  
 S. SUELO SEL 1 = 12.00 m2.  
 S. VEGETAL = 14.40 m2.  
 S. TERRAPLEN = 8.33 m2.



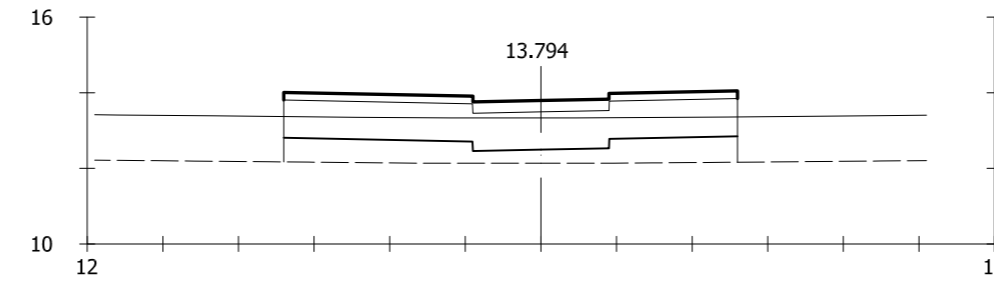
**Pk=0+094.010**

S. FIRME = 2.76 m2.  
 S. SUELO SEL 1 = 12.00 m2.  
 S. VEGETAL = 14.40 m2.  
 S. TERRAPLEN = 8.88 m2.



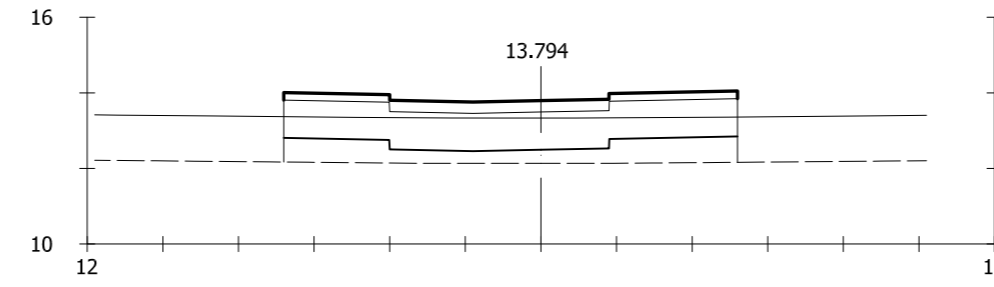
**Pk=0+100**

S. FIRME = 2.76 m2.  
 S. SUELO SEL 1 = 12.00 m2.  
 S. VEGETAL = 14.40 m2.  
 S. TERRAPLEN = 8.70 m2.



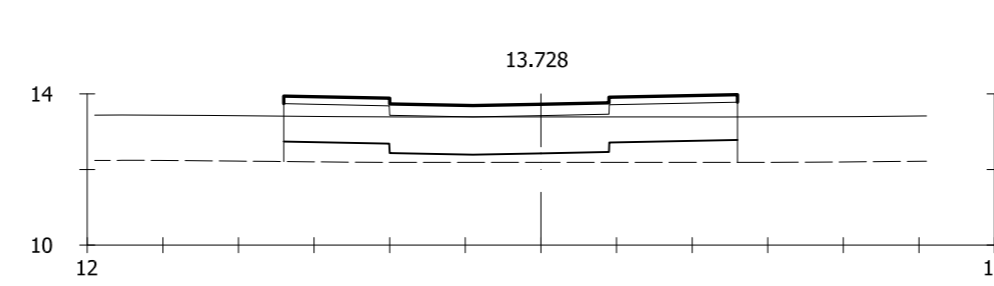
**Pk=0+113.500**

S. FIRME = 2.76 m2.  
 S. SUELO SEL 1 = 12.00 m2.  
 S. VEGETAL = 14.40 m2.  
 S. TERRAPLEN = 6.60 m2.



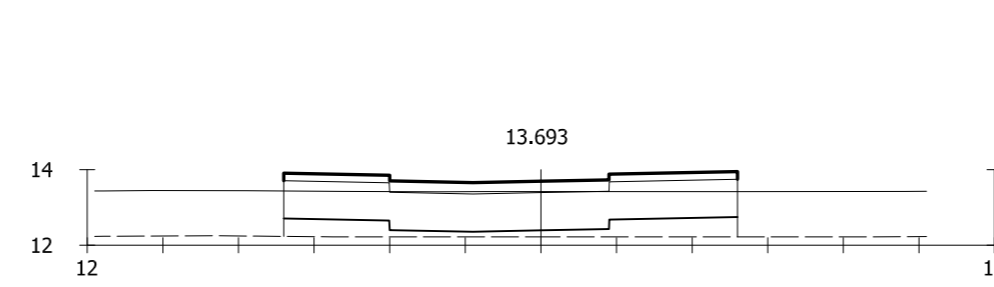
**Pk=0+113.510**

S. FIRME = 2.98 m2.  
 S. SUELO SEL 1 = 12.00 m2.  
 S. VEGETAL = 14.40 m2.  
 S. TERRAPLEN = 6.05 m2.



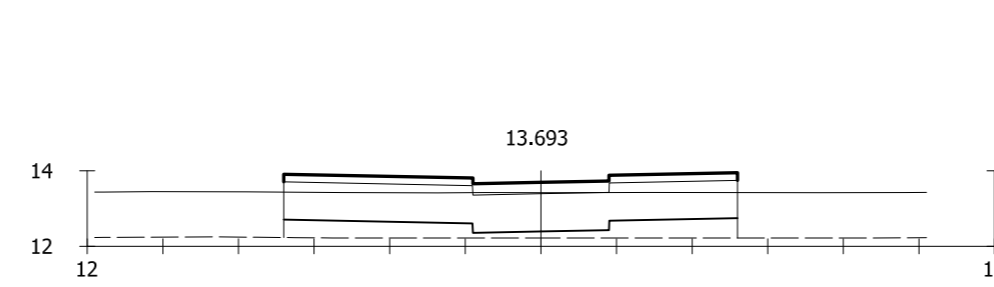
**Pk=0+120**

S. FIRME = 2.98 m2.  
 S. SUELO SEL 1 = 12.00 m2.  
 S. VEGETAL = 14.40 m2.  
 S. TERRAPLEN = 4.68 m2.



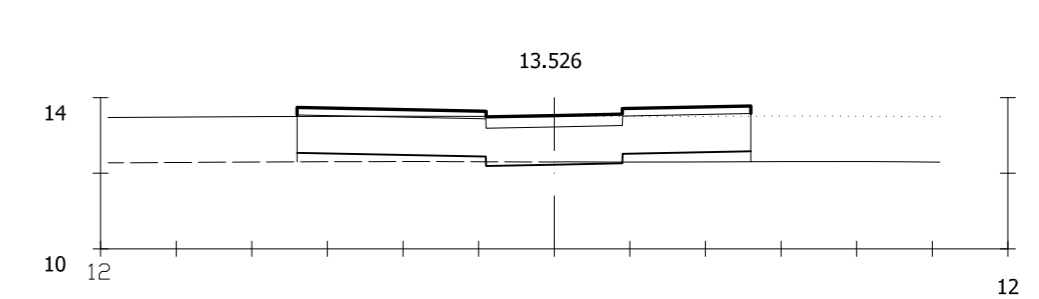
**Pk=0+123.500**

S. FIRME = 2.98 m2.  
 S. SUELO SEL 1 = 12.00 m2.  
 S. VEGETAL = 14.40 m2.  
 S. TERRAPLEN = 3.91 m2.



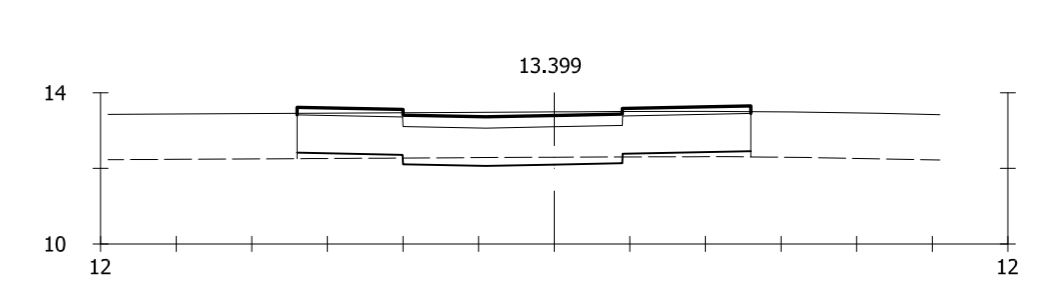
**Pk=0+123.510**

S. FIRME = 2.76 m2.  
 S. SUELO SEL 1 = 12.00 m2.  
 S. VEGETAL = 14.40 m2.  
 S. TERRAPLEN = 4.46 m2.



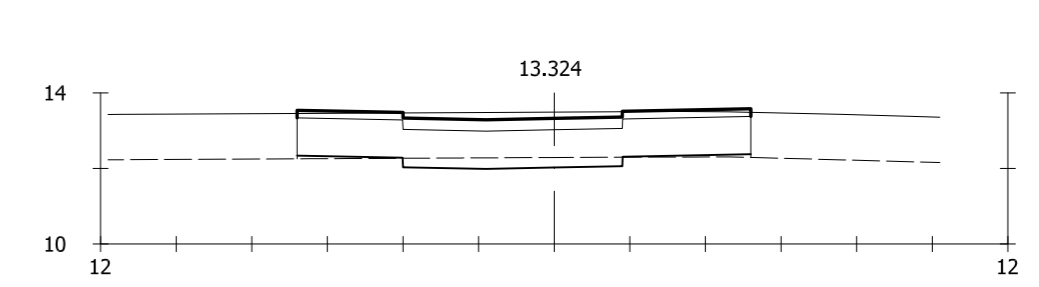
**Pk=0+140**

S. FIRME = 2.76 m2.  
 S. D TIERRA = 0.26 m2.  
 S. SUELO SEL 1 = 12.00 m2.  
 S. VEGETAL = 14.40 m2.  
 S. TERRAPLEN = 1.76 m2.



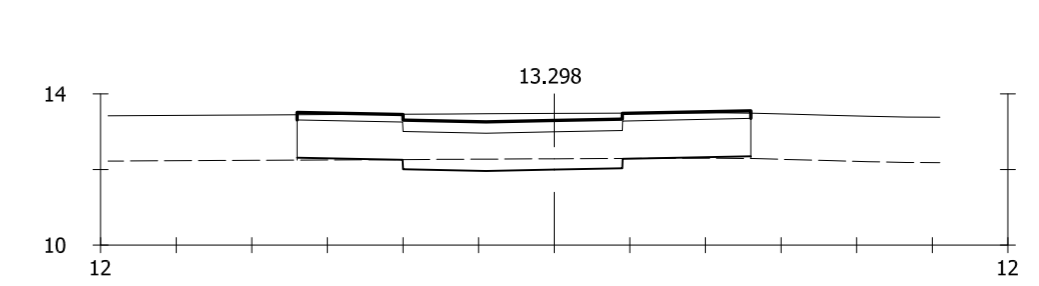
**Pk=0+152.510**

S. FIRME = 2.98 m2.  
 S. D TIERRA = 1.12 m2.  
 S. SUELO SEL 1 = 12.00 m2.  
 S. VEGETAL = 14.40 m2.  
 S. TERRAPLEN = 0.73 m2.



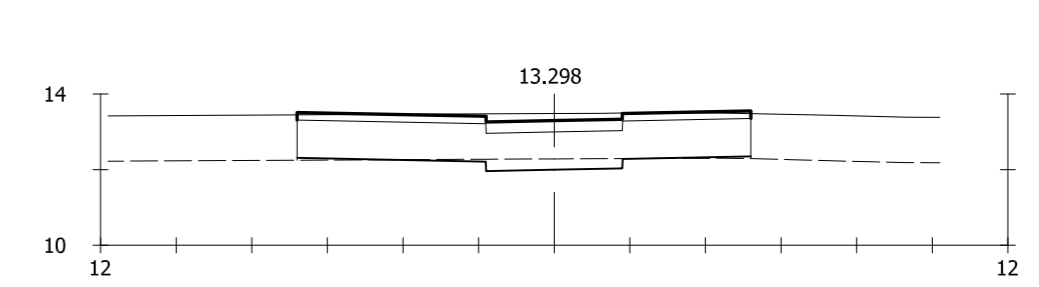
**Pk=0+160**

S. FIRME = 2.98 m2.  
 S. D TIERRA = 1.54 m2.  
 S. SUELO SEL 1 = 12.00 m2.  
 S. VEGETAL = 14.40 m2.  
 S. TERRAPLEN = 0.28 m2.



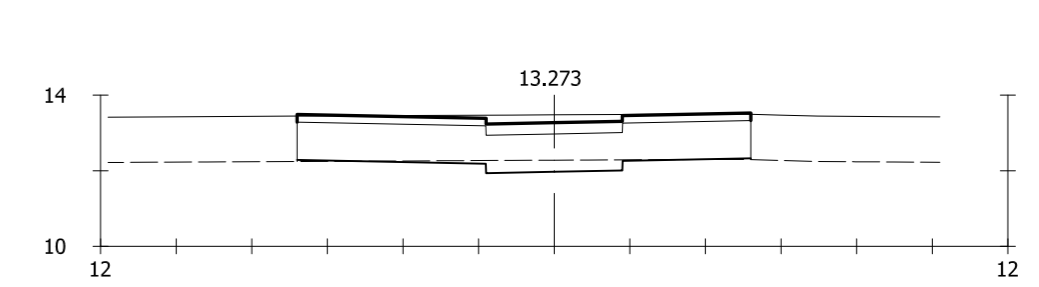
**Pk=0+162.500**

S. FIRME = 2.98 m2.  
 S. D TIERRA = 1.67 m2.  
 S. SUELO SEL 1 = 12.00 m2.  
 S. VEGETAL = 14.40 m2.  
 S. TERRAPLEN = 0.15 m2.



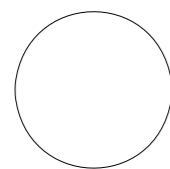
**Pk=0+162.510**

S. FIRME = 2.76 m2.  
 S. D TIERRA = 1.12 m2.  
 S. SUELO SEL 1 = 12.00 m2.  
 S. VEGETAL = 14.40 m2.  
 S. TERRAPLEN = 0.15 m2.



**Pk=0+165**

S. FIRME = 2.76 m2.  
 S. D TIERRA = 1.27 m2.  
 S. SUELO SEL 1 = 12.00 m2.  
 S. VEGETAL = 14.40 m2.  
 S. TERRAPLEN = 0.05 m2.



AUTOR DEL TRABAJO  
 JEFE DE LA DIVISIÓN DE PLANEAMIENTO Y PROYECTOS  
 Javier González Ramiro  
 ARQUITECTO

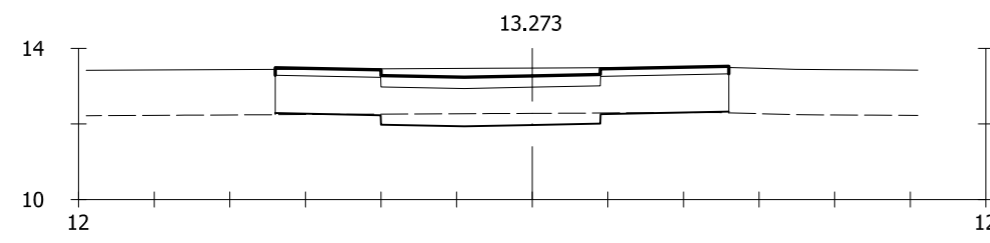
ESCALAS  
 H 1/200  
 V 1/200  
 ANULA AL  
 ANULADO POR

LOCALIDAD  
 VALENCIA  
 VALENCIA

PROYECTO  
 PLANO

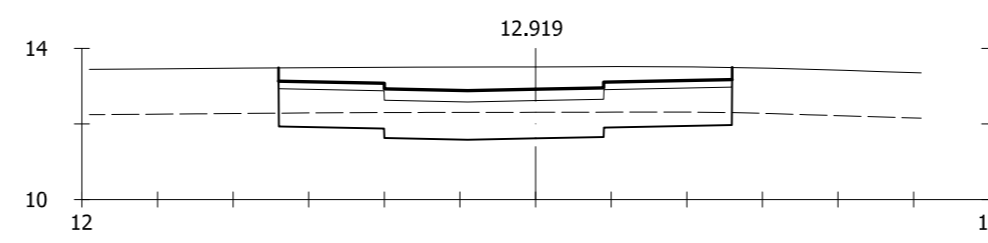
PROYECTO DE URBANIZACIÓN DEL "PARQUE CENTRAL DE ARTILLERÍA" DE VALENCIA  
 PERFILES TRANSVERSALES VIARIO

PLANO Nº  
 TRA 01  
 HOJA  
 6 DE 9



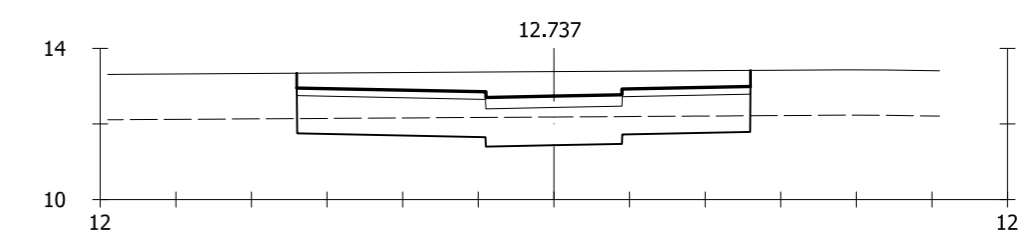
**Pk=0+165.010**

S. FIRME = 2.98 m2. S. TERRAPLEN = 0.05 m2.  
 S. D TIERRA = 1.82 m2.  
 S. SUELO SEL 1 = 12.00 m2.  
 S. VEGETAL = 14.40 m2.



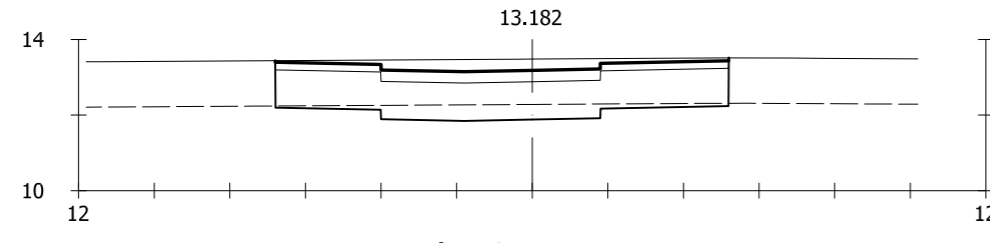
**Pk=0+200**

S. FIRME = 2.98 m2. S. TERRAPLEN = 0.01 m2.  
 S. D TIERRA = 6.37 m2.  
 S. SUELO SEL 1 = 11.99 m2.  
 S. VEGETAL = 14.40 m2.



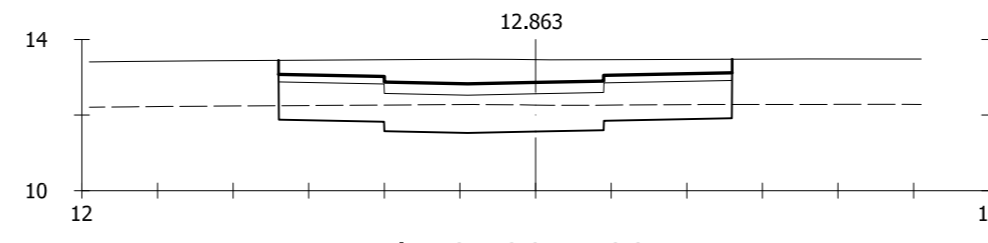
**Pk=0+218.010**

S. FIRME = 2.76 m2. S. TERRAPLEN = 0.01 m2.  
 S. D TIERRA = 6.49 m2.  
 S. SUELO SEL 1 = 11.99 m2.  
 S. VEGETAL = 14.40 m2.



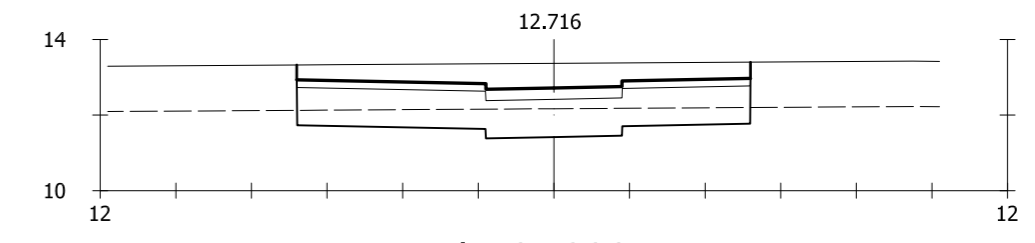
**Pk=0+174**

S. FIRME = 2.98 m2. S. TERRAPLEN = 0.01 m2.  
 S. D TIERRA = 2.88 m2.  
 S. SUELO SEL 1 = 11.99 m2.  
 S. VEGETAL = 14.40 m2.



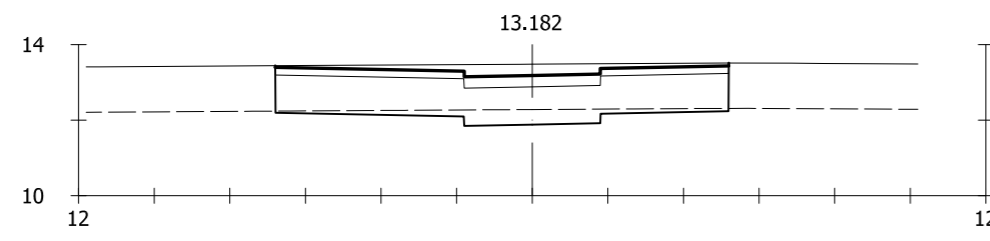
**Pk=0+205.500**

S. FIRME = 2.98 m2. S. TERRAPLEN = 0.01 m2.  
 S. D TIERRA = 6.58 m2.  
 S. SUELO SEL 1 = 11.99 m2.  
 S. VEGETAL = 14.40 m2.



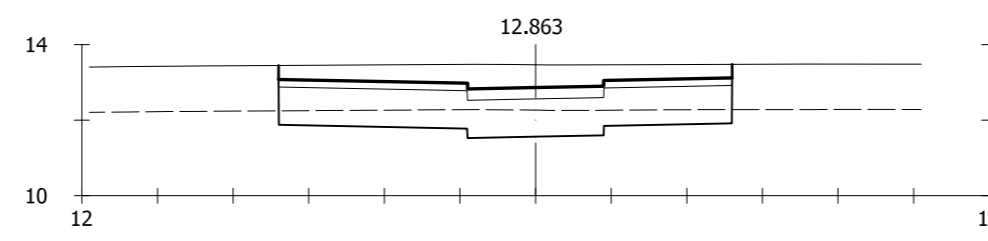
**Pk=0+220**

S. FIRME = 2.76 m2. S. TERRAPLEN = 0.01 m2.  
 S. D TIERRA = 6.54 m2.  
 S. SUELO SEL 1 = 11.99 m2.  
 S. VEGETAL = 14.40 m2.



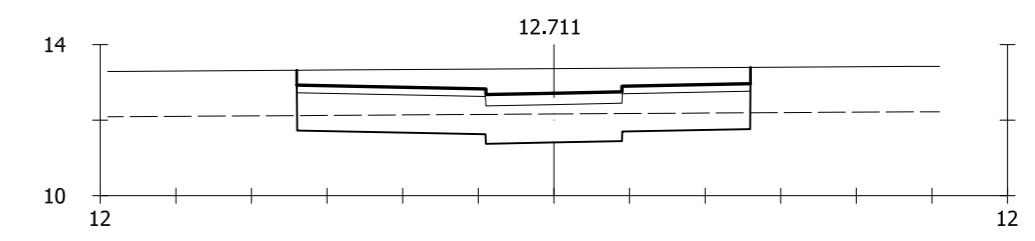
**Pk=0+174.010**

S. FIRME = 2.76 m2. S. TERRAPLEN = 0.01 m2.  
 S. D TIERRA = 2.33 m2.  
 S. SUELO SEL 1 = 11.99 m2.  
 S. VEGETAL = 14.40 m2.



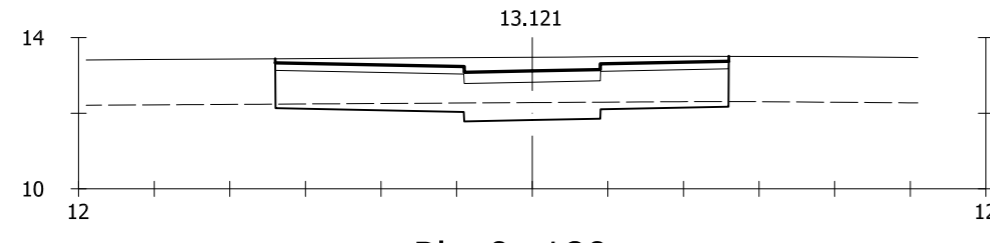
**Pk=0+205.510**

S. FIRME = 2.76 m2. S. TERRAPLEN = 0.01 m2.  
 S. D TIERRA = 6.03 m2.  
 S. SUELO SEL 1 = 11.99 m2.  
 S. VEGETAL = 14.40 m2.



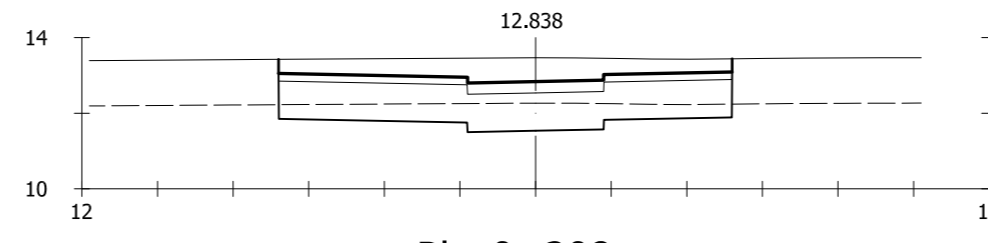
**Pk=0+220.500**

S. FIRME = 2.76 m2. S. TERRAPLEN = 0.01 m2.  
 S. D TIERRA = 6.55 m2.  
 S. SUELO SEL 1 = 11.99 m2.  
 S. VEGETAL = 14.40 m2.



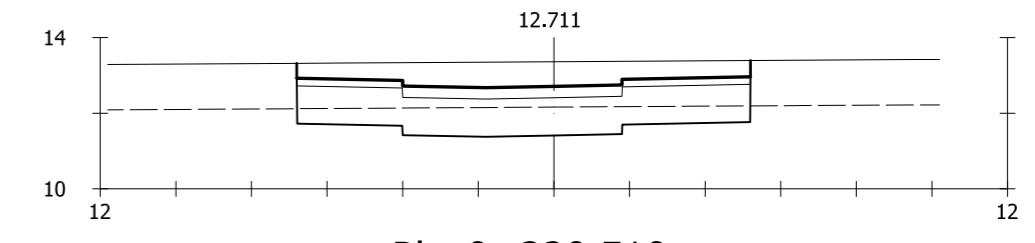
**Pk=0+180**

S. FIRME = 2.76 m2. S. TERRAPLEN = 0.01 m2.  
 S. D TIERRA = 3.06 m2.  
 S. SUELO SEL 1 = 11.99 m2.  
 S. VEGETAL = 14.40 m2.



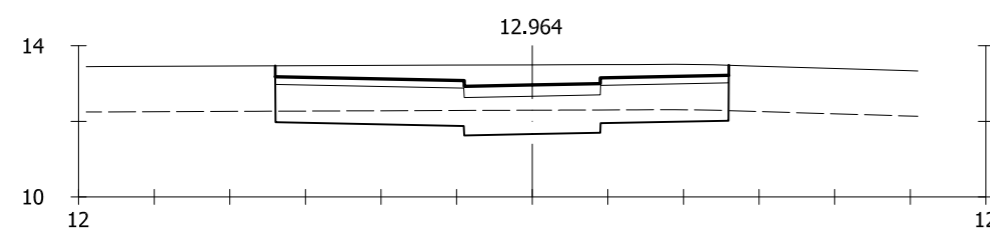
**Pk=0+208**

S. FIRME = 2.76 m2. S. TERRAPLEN = 0.01 m2.  
 S. D TIERRA = 6.10 m2.  
 S. SUELO SEL 1 = 11.99 m2.  
 S. VEGETAL = 14.40 m2.



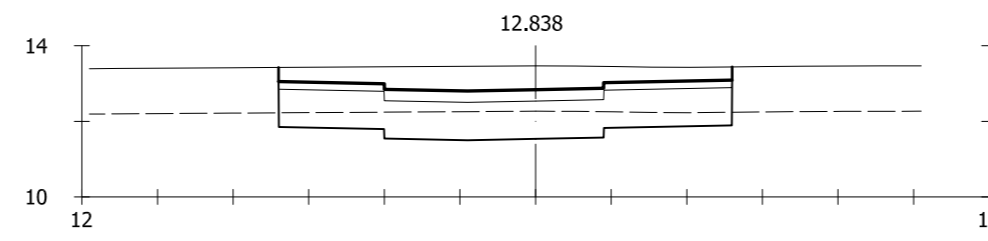
**Pk=0+220.510**

S. FIRME = 2.98 m2. S. TERRAPLEN = 0.01 m2.  
 S. D TIERRA = 7.10 m2.  
 S. SUELO SEL 1 = 11.99 m2.  
 S. VEGETAL = 14.40 m2.



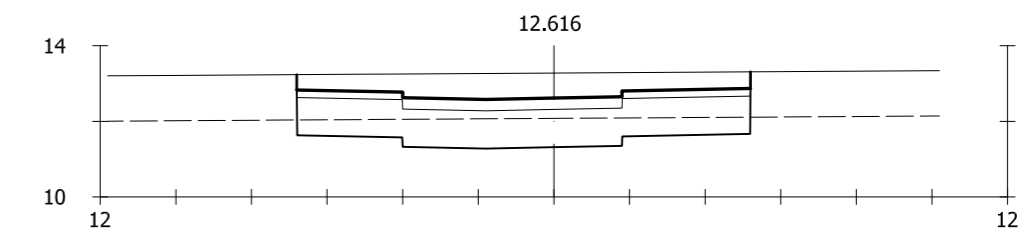
**Pk=0+195.500**

S. FIRME = 2.76 m2. S. TERRAPLEN = 0.01 m2.  
 S. D TIERRA = 5.10 m2.  
 S. SUELO SEL 1 = 11.99 m2.  
 S. VEGETAL = 14.40 m2.



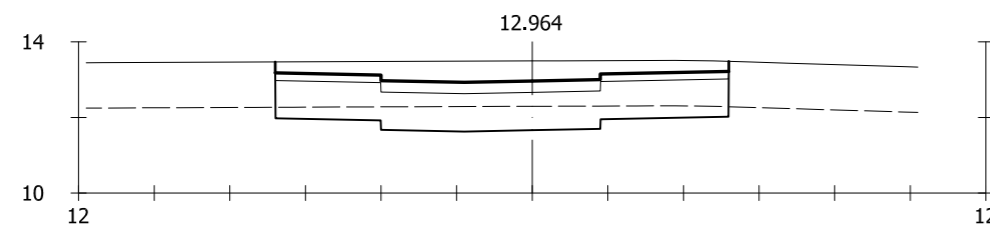
**Pk=0+208.010**

S. FIRME = 2.98 m2. S. TERRAPLEN = 0.01 m2.  
 S. D TIERRA = 6.65 m2.  
 S. SUELO SEL 1 = 11.99 m2.  
 S. VEGETAL = 14.40 m2.



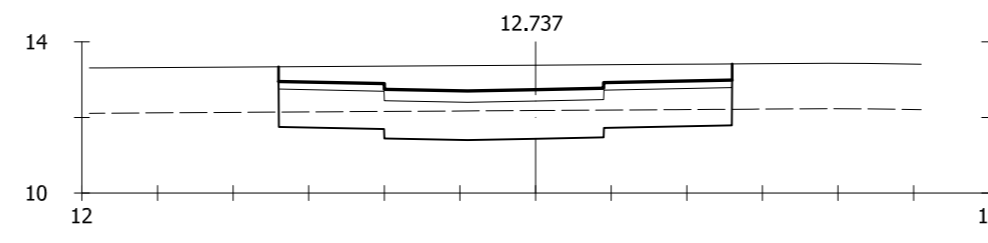
**Pk=0+230.500**

S. FIRME = 2.98 m2. S. TERRAPLEN = 0.01 m2.  
 S. D TIERRA = 7.23 m2.  
 S. SUELO SEL 1 = 11.99 m2.  
 S. VEGETAL = 14.40 m2.



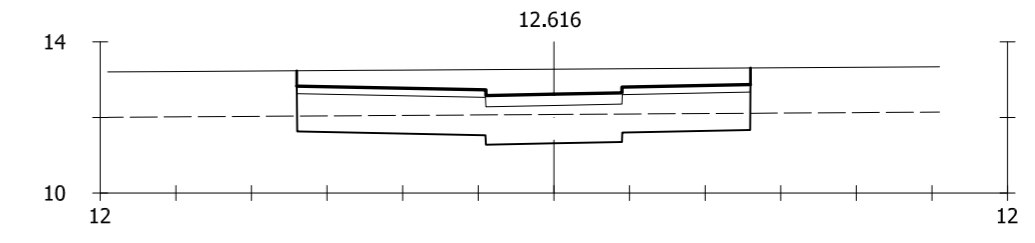
**Pk=0+195.510**

S. FIRME = 2.98 m2. S. TERRAPLEN = 0.01 m2.  
 S. D TIERRA = 5.65 m2.  
 S. SUELO SEL 1 = 11.99 m2.  
 S. VEGETAL = 14.40 m2.



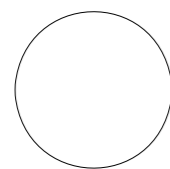
**Pk=0+218**

S. FIRME = 2.98 m2. S. TERRAPLEN = 0.01 m2.  
 S. D TIERRA = 7.04 m2.  
 S. SUELO SEL 1 = 11.99 m2.  
 S. VEGETAL = 14.40 m2.



**Pk=0+230.510**

S. FIRME = 2.76 m2. S. TERRAPLEN = 0.01 m2.  
 S. D TIERRA = 6.68 m2.  
 S. SUELO SEL 1 = 11.99 m2.  
 S. VEGETAL = 14.40 m2.



Entidad Estatal de Suelo  
 MINISTERIO DE TRANSPORTES, MOVILIDAD Y AGENDA URBANA

AUTOR DEL TRABAJO

JEFE DE LA DIVISI3N DE PLANEAMIENTO Y PROYECTOS

Javier González Ramiro  
 ARQUITECTO

ESCALAS

H 1/200

V 1/200

ANULA AL

ANULADO POR

LOCALIDAD

VALENCIA

VALENCIA

PROYECTO

PLANO

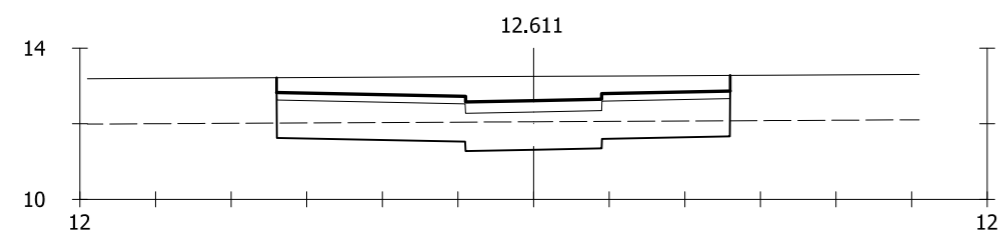
PROYECTO DE URBANIZACI3N DEL "PARQUE CENTRAL DE ARTILLERIA" DE VALENCIA

PERFILES TRANSVERSALES VIARIO

PLANO N3  
 TRA 01

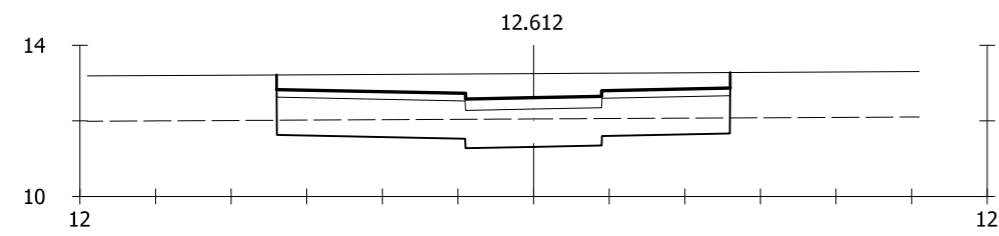
HOJA

7 DE 9



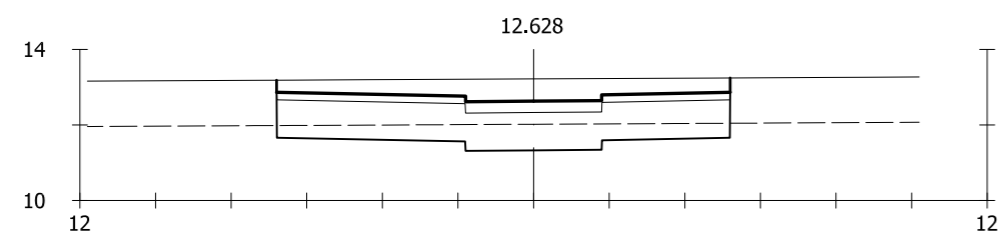
**Pk=0+236.170**

S. FIRME = 2.76 m2.  
S. D TIERRA = 6.42 m2.  
S. SUELO SEL 1 = 11.99 m2.  
S. VEGETAL = 14.40 m2.  
S. TERRAPLEN = 0.01 m2.



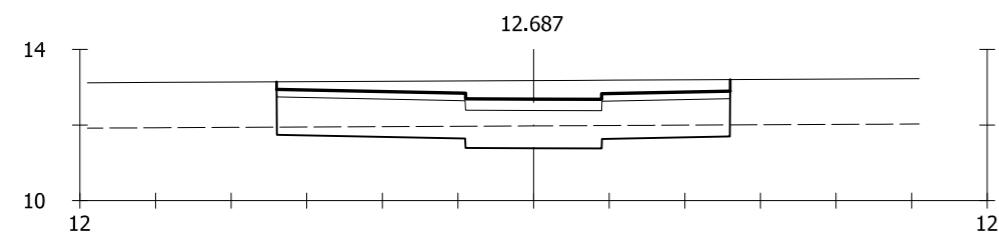
**Pk=0+236.340**

S. FIRME = 2.76 m2.  
S. D TIERRA = 6.39 m2.  
S. SUELO SEL 1 = 11.99 m2.  
S. VEGETAL = 14.40 m2.  
S. TERRAPLEN = 0.01 m2.



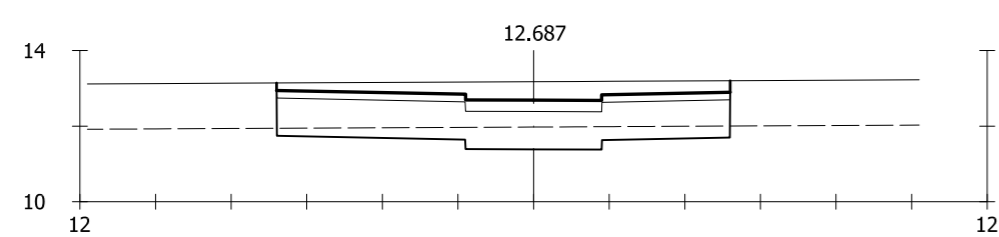
**Pk=0+240**

S. FIRME = 2.76 m2.  
S. D TIERRA = 5.78 m2.  
S. SUELO SEL 1 = 11.99 m2.  
S. VEGETAL = 14.40 m2.  
S. TERRAPLEN = 0.01 m2.



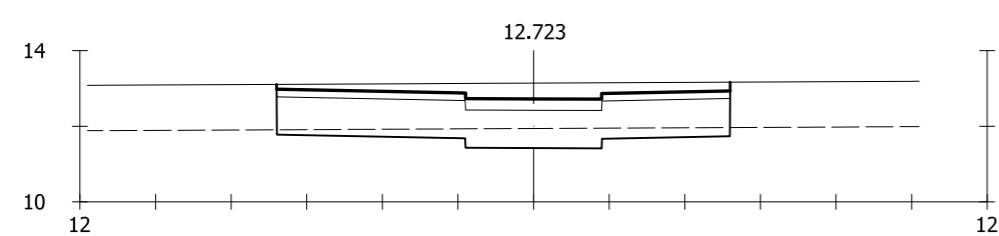
**Pk=0+244.240**

S. FIRME = 2.76 m2.  
S. D TIERRA = 4.56 m2.  
S. SUELO SEL 1 = 11.99 m2.  
S. VEGETAL = 14.40 m2.  
S. TERRAPLEN = 0.01 m2.



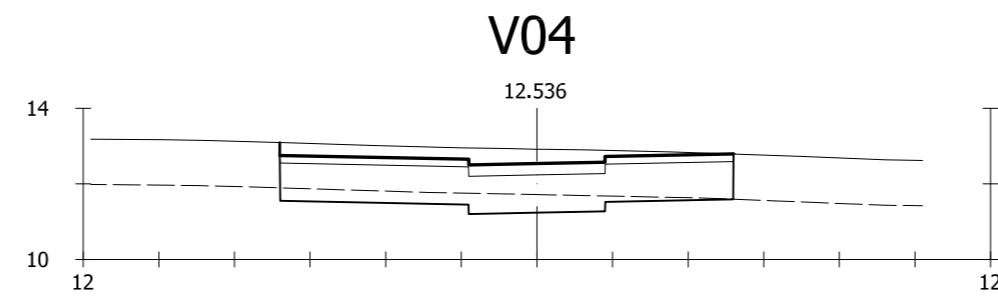
**Pk=0+244.271**

S. FIRME = 2.76 m2.  
S. D TIERRA = 4.55 m2.  
S. SUELO SEL 1 = 11.99 m2.  
S. VEGETAL = 14.40 m2.  
S. TERRAPLEN = 0.01 m2.



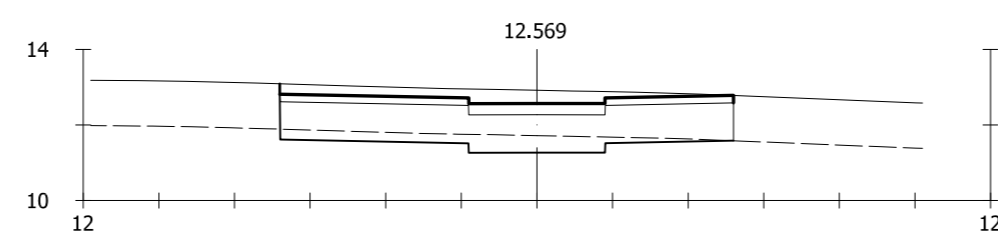
**Pk=0+246.055**

S. FIRME = 2.76 m2.  
S. D TIERRA = 3.69 m2.  
S. SUELO SEL 1 = 11.99 m2.  
S. VEGETAL = 14.40 m2.  
S. TERRAPLEN = 0.01 m2.



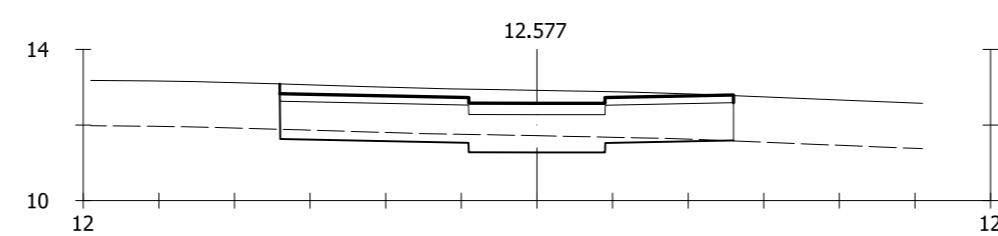
**V04**

S. FIRME = 2.76 m2.  
S. D TIERRA = 3.61 m2.  
S. SUELO SEL 1 = 11.99 m2.  
S. VEGETAL = 14.40 m2.  
S. TERRAPLEN = 0.01 m2.



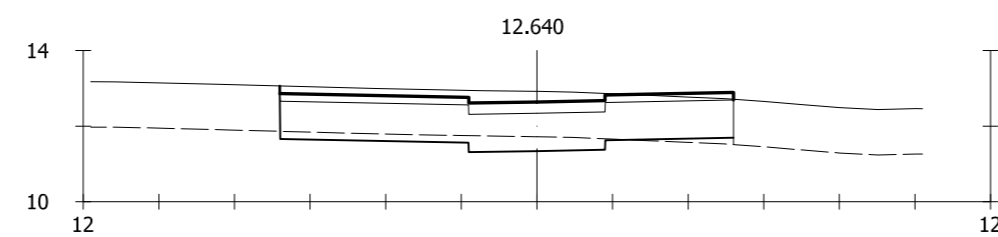
**Pk=0+001.625**

S. FIRME = 2.76 m2.  
S. D TIERRA = 3.18 m2.  
S. SUELO SEL 1 = 11.99 m2.  
S. VEGETAL = 14.40 m2.  
S. TERRAPLEN = 0.00 m2.



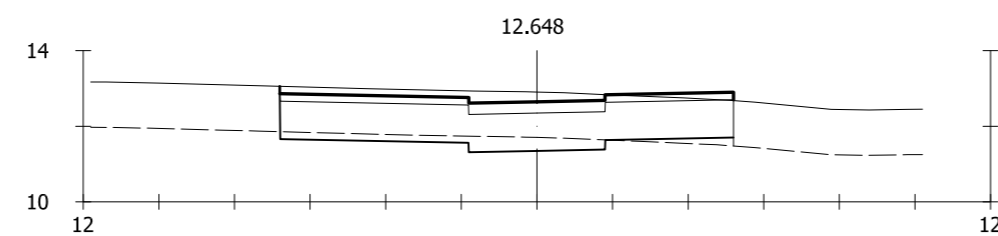
**Pk=0+001.994**

S. FIRME = 2.76 m2.  
S. D TIERRA = 3.03 m2.  
S. SUELO SEL 1 = 11.99 m2.  
S. VEGETAL = 14.40 m2.  
S. TERRAPLEN = 0.01 m2.



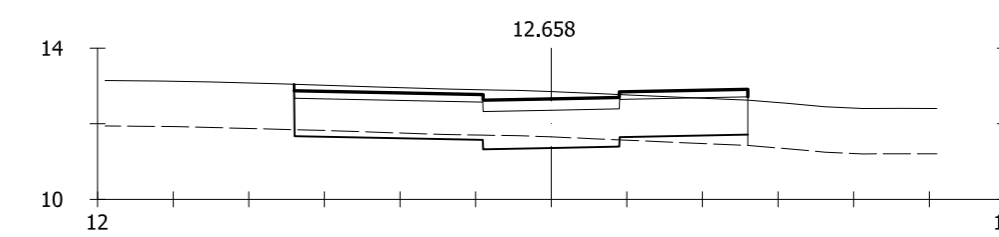
**Pk=0+008.846**

S. FIRME = 2.76 m2.  
S. D TIERRA = 2.31 m2.  
S. SUELO SEL 1 = 11.99 m2.  
S. VEGETAL = 14.40 m2.  
S. TERRAPLEN = 0.25 m2.



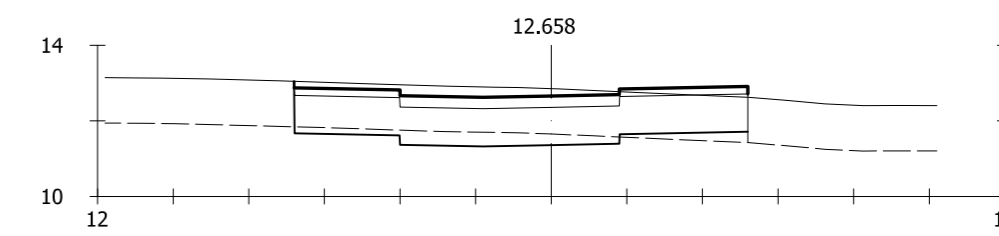
**Pk=0+010.535**

S. FIRME = 2.76 m2.  
S. D TIERRA = 2.17 m2.  
S. SUELO SEL 1 = 11.99 m2.  
S. VEGETAL = 14.40 m2.  
S. TERRAPLEN = 0.36 m2.



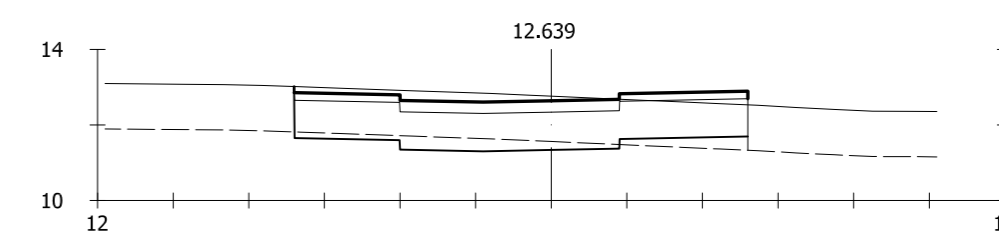
**Pk=0+014.500**

S. FIRME = 2.76 m2.  
S. D TIERRA = 1.76 m2.  
S. SUELO SEL 1 = 11.99 m2.  
S. VEGETAL = 14.40 m2.  
S. TERRAPLEN = 0.62 m2.



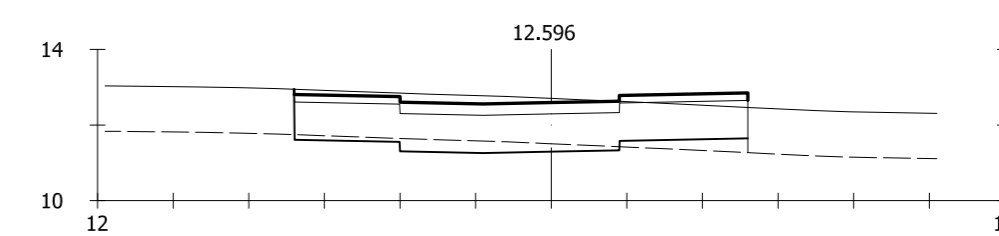
**Pk=0+014.510**

S. FIRME = 2.98 m2.  
S. D TIERRA = 2.31 m2.  
S. SUELO SEL 1 = 11.99 m2.  
S. VEGETAL = 14.40 m2.  
S. TERRAPLEN = 0.62 m2.



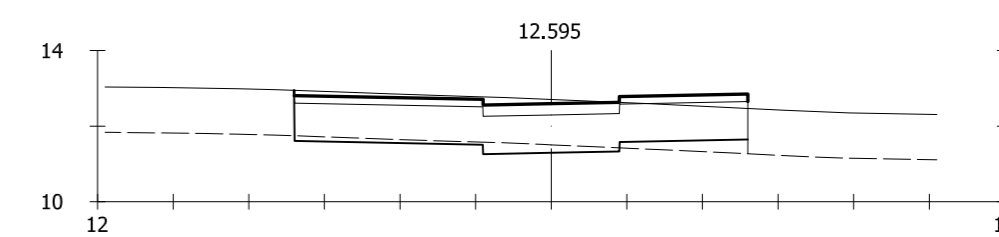
**Pk=0+020**

S. FIRME = 2.98 m2.  
S. D TIERRA = 1.97 m2.  
S. SUELO SEL 1 = 11.99 m2.  
S. VEGETAL = 14.40 m2.  
S. TERRAPLEN = 0.86 m2.



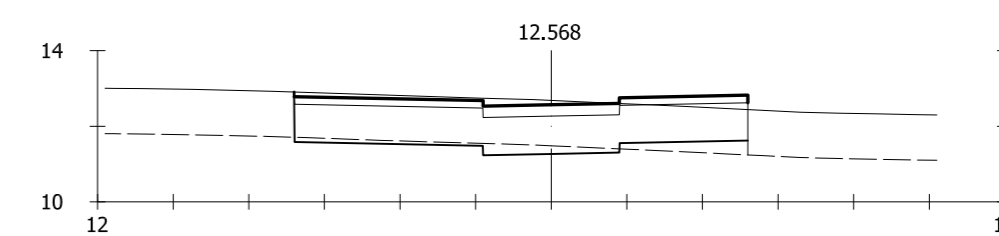
**Pk=0+024.500**

S. FIRME = 2.98 m2.  
S. D TIERRA = 1.79 m2.  
S. SUELO SEL 1 = 11.99 m2.  
S. VEGETAL = 14.40 m2.  
S. TERRAPLEN = 0.91 m2.




**Pk=0+024.510**

S. FIRME = 2.76 m2.  
S. D TIERRA = 1.24 m2.  
S. SUELO SEL 1 = 11.99 m2.  
S. VEGETAL = 14.40 m2.  
S. TERRAPLEN = 0.91 m2.



**Pk=0+026.500**

S. FIRME = 2.76 m2.  
S. D TIERRA = 1.22 m2.  
S. SUELO SEL 1 = 11.99 m2.  
S. VEGETAL = 14.40 m2.  
S. TERRAPLEN = 0.90 m2.



GENERALITAT  
VALENCIANA

AJUNTAMENT  
DE VALÈNCIA



Entidad Estatal de Suelo  
MINISTERIO  
DE TRANSPORTES, MOVILIDAD  
Y AGENDA URBANA

AUTOR DEL TRABAJO

JEFE DE LA DIVISI3N DE PLANEAMIENTO Y PROYECTOS

Javier G3n3lez Ramiro  
ARQUITECTO

ESCALAS

H 1/200  
V 1/200

ANULA AL

ANULADO POR

LOCALIDAD

VALENCIA

VALENCIA

PROYECTO

PROYECTO DE URBANIZACI3N DEL "PARQUE CENTRAL  
DE ARTILLERIA" DE VALÈNCIA

PLANO

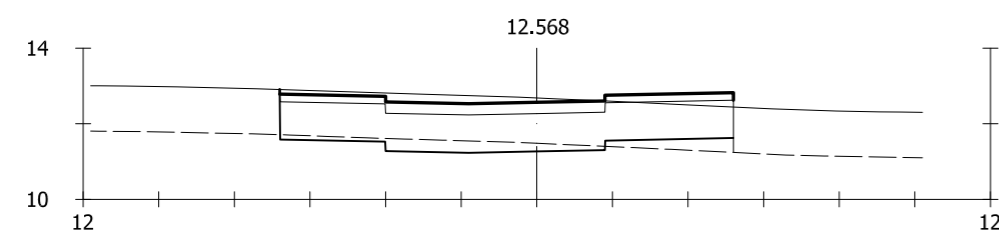
PERFILES TRANSVERSALES  
VIARIO

PLANO N3

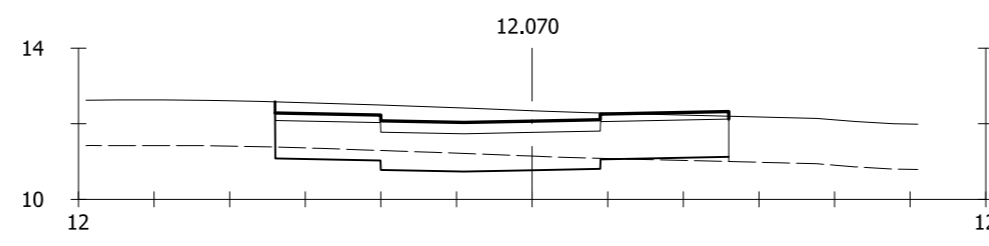
TRA 01

HOJA

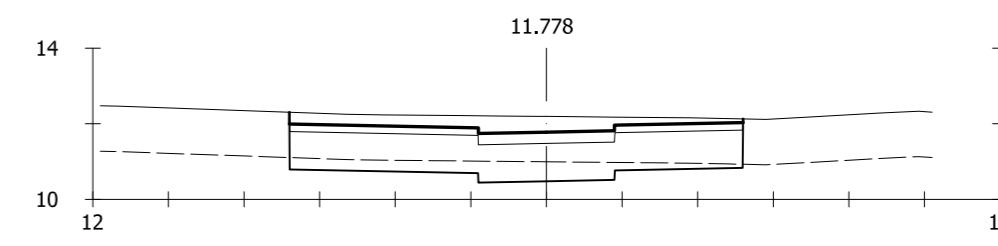
8 DE 9



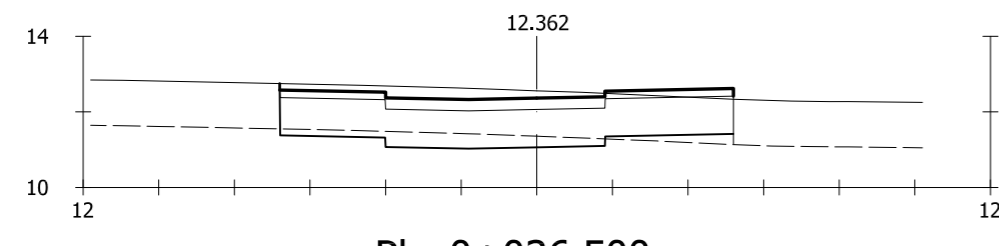
**Pk=0+026.510**  
 S. FIRME = 2.98 m2. S. TERRAPLEN = 0.90 m2.  
 S. D TIERRA = 1.77 m2.  
 S. SUELO SEL 1 = 11.99 m2.  
 S. VEGETAL = 14.40 m2.



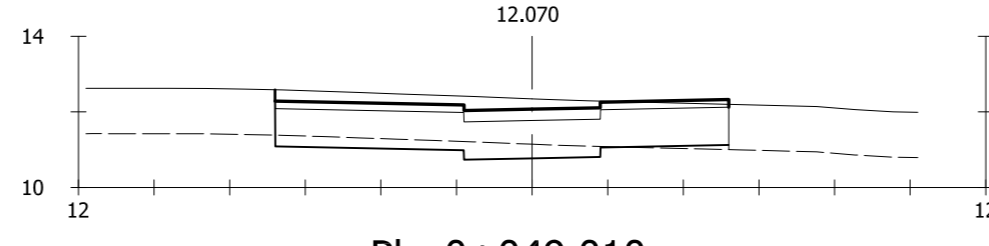
**Pk=0+049**  
 S. FIRME = 2.98 m2. S. TERRAPLEN = 0.18 m2.  
 S. D TIERRA = 3.24 m2.  
 S. SUELO SEL 1 = 11.99 m2.  
 S. VEGETAL = 14.40 m2.



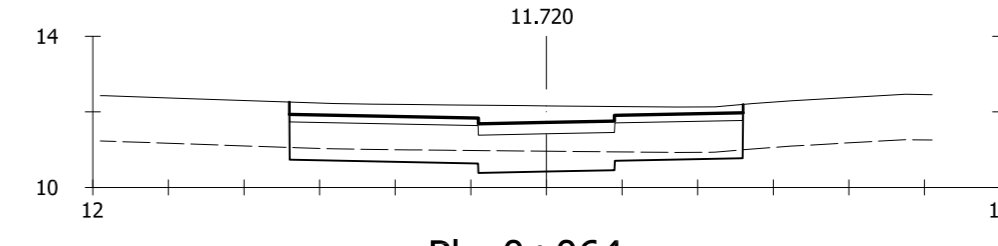
**Pk=0+061.510**  
 S. FIRME = 2.76 m2. S. TERRAPLEN = 0.01 m2.  
 S. D TIERRA = 3.90 m2.  
 S. SUELO SEL 1 = 11.99 m2.  
 S. VEGETAL = 14.40 m2.



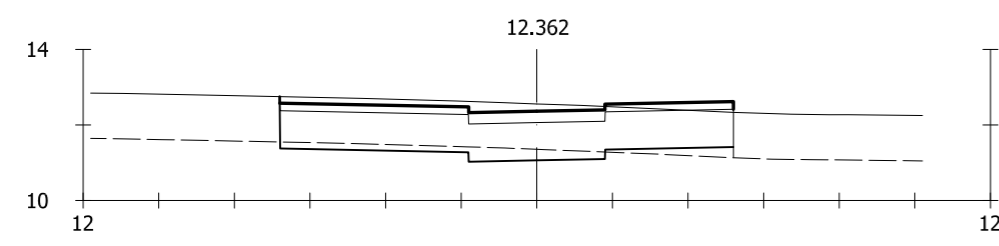
**Pk=0+036.500**  
 S. FIRME = 2.98 m2. S. TERRAPLEN = 0.59 m2.  
 S. D TIERRA = 2.42 m2.  
 S. SUELO SEL 1 = 11.99 m2.  
 S. VEGETAL = 14.40 m2.



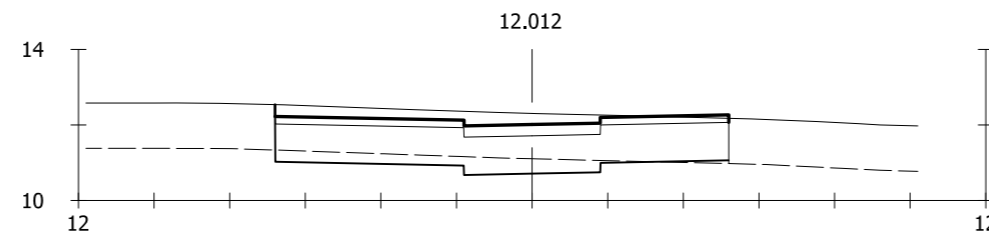
**Pk=0+049.010**  
 S. FIRME = 2.76 m2. S. TERRAPLEN = 0.18 m2.  
 S. D TIERRA = 2.69 m2.  
 S. SUELO SEL 1 = 11.99 m2.  
 S. VEGETAL = 14.40 m2.



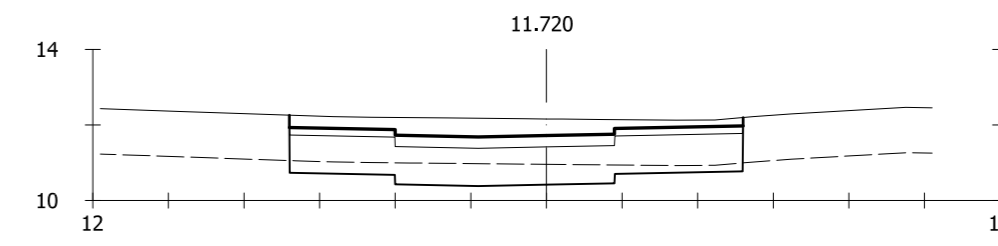
**Pk=0+064**  
 S. FIRME = 2.76 m2. S. TERRAPLEN = 0.01 m2.  
 S. D TIERRA = 4.22 m2.  
 S. SUELO SEL 1 = 11.99 m2.  
 S. VEGETAL = 14.40 m2.



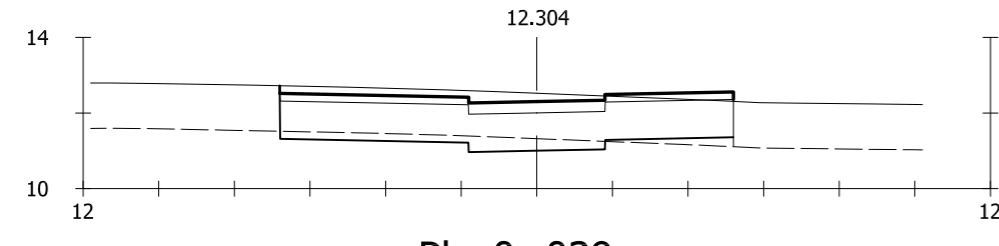
**Pk=0+036.510**  
 S. FIRME = 2.76 m2. S. TERRAPLEN = 0.59 m2.  
 S. D TIERRA = 1.87 m2.  
 S. SUELO SEL 1 = 11.99 m2.  
 S. VEGETAL = 14.40 m2.



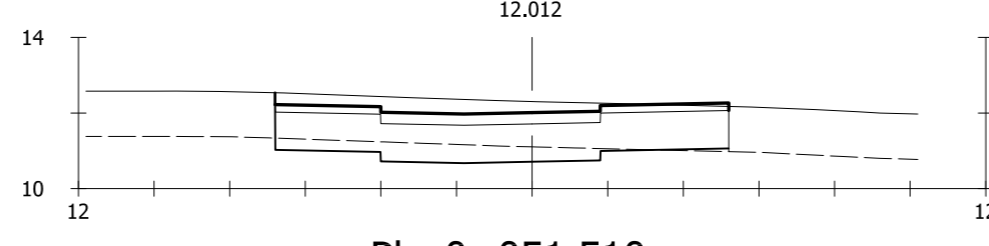
**Pk=0+051.500**  
 S. FIRME = 2.76 m2. S. TERRAPLEN = 0.09 m2.  
 S. D TIERRA = 2.83 m2.  
 S. SUELO SEL 1 = 11.99 m2.  
 S. VEGETAL = 14.40 m2.



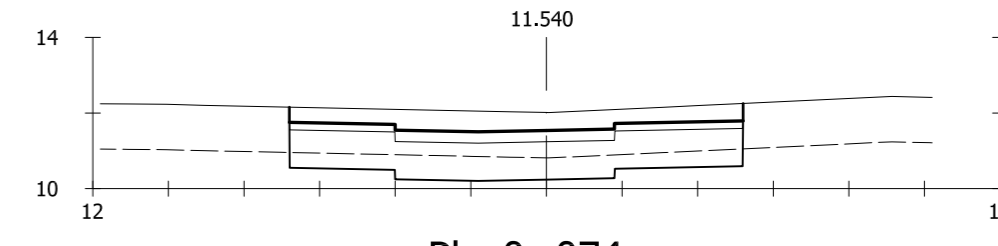
**Pk=0+064.010**  
 S. FIRME = 2.98 m2. S. TERRAPLEN = 0.01 m2.  
 S. D TIERRA = 4.77 m2.  
 S. SUELO SEL 1 = 11.99 m2.  
 S. VEGETAL = 14.40 m2.



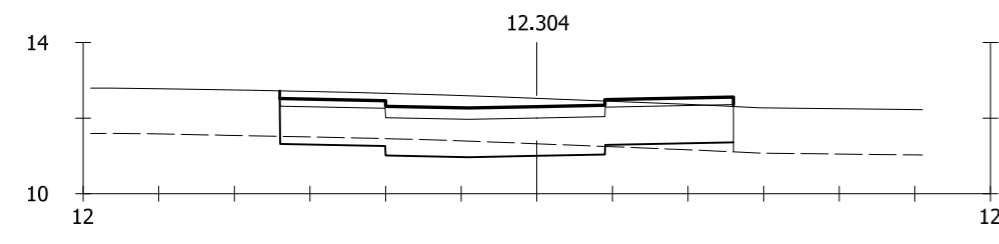
**Pk=0+039**  
 S. FIRME = 2.76 m2. S. TERRAPLEN = 0.48 m2.  
 S. D TIERRA = 2.12 m2.  
 S. SUELO SEL 1 = 11.99 m2.  
 S. VEGETAL = 14.40 m2.



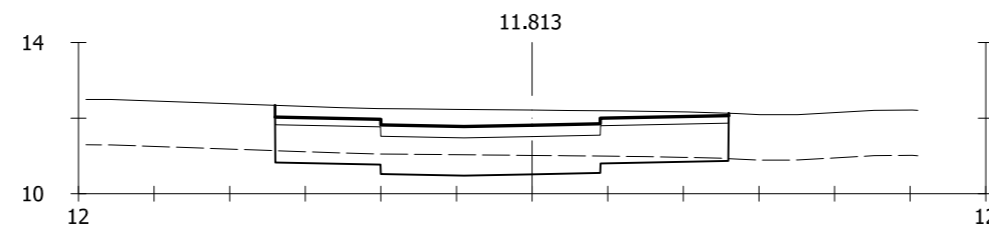
**Pk=0+051.510**  
 S. FIRME = 2.98 m2. S. TERRAPLEN = 0.09 m2.  
 S. D TIERRA = 3.38 m2.  
 S. SUELO SEL 1 = 11.99 m2.  
 S. VEGETAL = 14.40 m2.



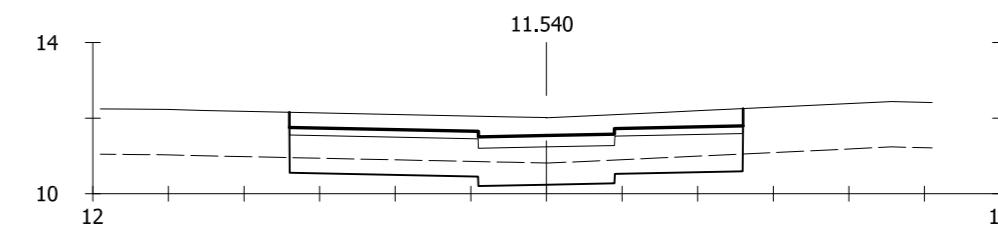
**Pk=0+074**  
 S. FIRME = 2.98 m2. S. TERRAPLEN = 0.00 m2.  
 S. D TIERRA = 6.12 m2.  
 S. SUELO SEL 1 = 11.99 m2.  
 S. VEGETAL = 14.40 m2.



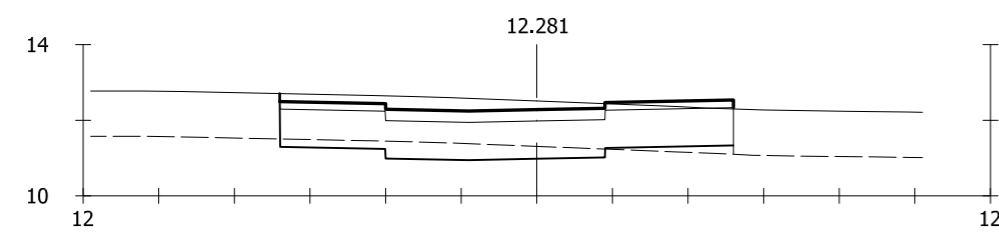
**Pk=0+039.010**  
 S. FIRME = 2.98 m2. S. TERRAPLEN = 0.48 m2.  
 S. D TIERRA = 2.67 m2.  
 S. SUELO SEL 1 = 11.99 m2.  
 S. VEGETAL = 14.40 m2.



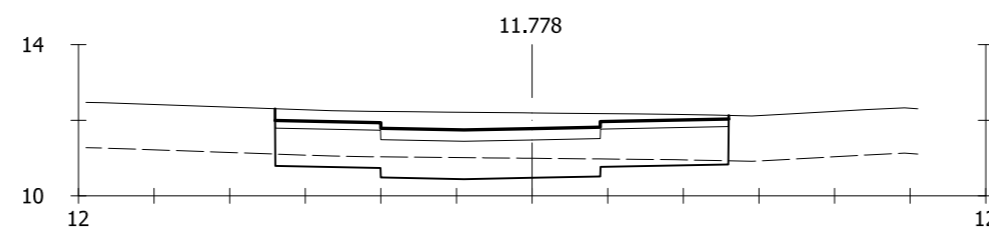
**Pk=0+060**  
 S. FIRME = 2.98 m2. S. TERRAPLEN = 0.01 m2.  
 S. D TIERRA = 4.28 m2.  
 S. SUELO SEL 1 = 11.99 m2.  
 S. VEGETAL = 14.40 m2.



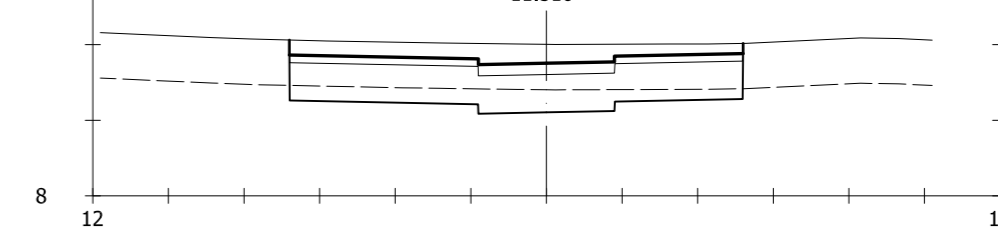
**Pk=0+074.010**  
 S. FIRME = 2.76 m2. S. TERRAPLEN = 0.00 m2.  
 S. D TIERRA = 5.56 m2.  
 S. SUELO SEL 1 = 11.99 m2.  
 S. VEGETAL = 14.40 m2.



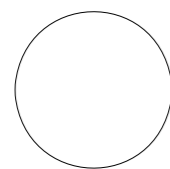
**Pk=0+040**  
 S. FIRME = 2.98 m2. S. TERRAPLEN = 0.45 m2.  
 S. D TIERRA = 2.76 m2.  
 S. SUELO SEL 1 = 11.99 m2.  
 S. VEGETAL = 14.40 m2.



**Pk=0+061.500**  
 S. FIRME = 2.98 m2. S. TERRAPLEN = 0.01 m2.  
 S. D TIERRA = 4.45 m2.  
 S. SUELO SEL 1 = 11.99 m2.  
 S. VEGETAL = 14.40 m2.



**Pk=0+080**  
 S. FIRME = 2.76 m2. S. TERRAPLEN = 0.01 m2.  
 S. D TIERRA = 5.14 m2.  
 S. SUELO SEL 1 = 11.99 m2.  
 S. VEGETAL = 14.40 m2.



AUTOR DEL TRABAJO  
 JEFE DE LA DIVISIÓN DE PLANEAMIENTO Y PROYECTOS  
 Javier González Ramiro  
 ARQUITECTO


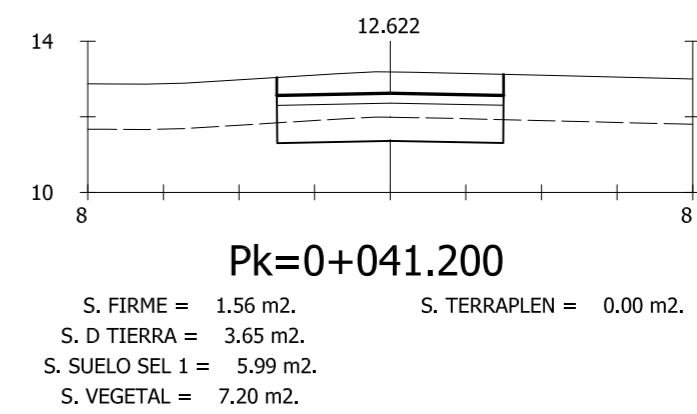
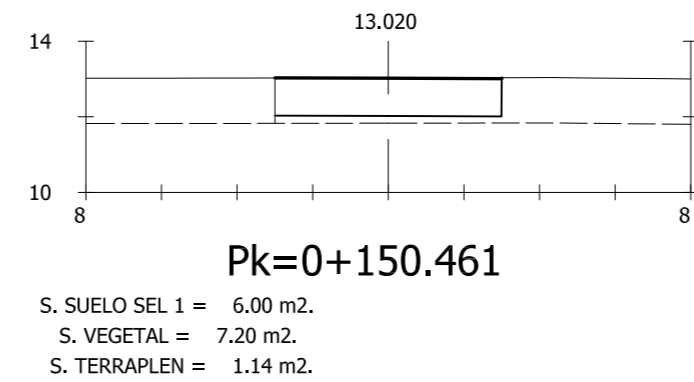
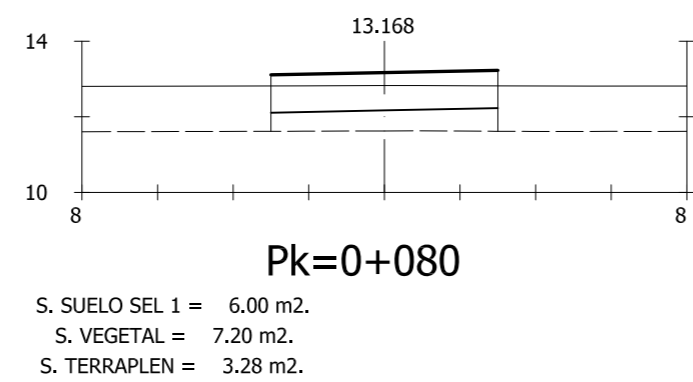
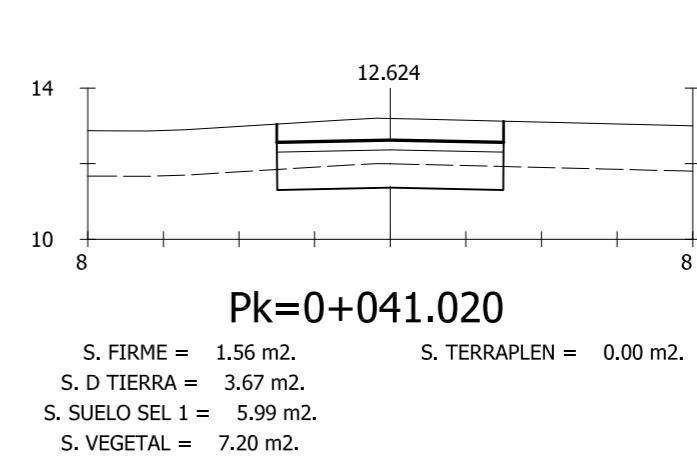
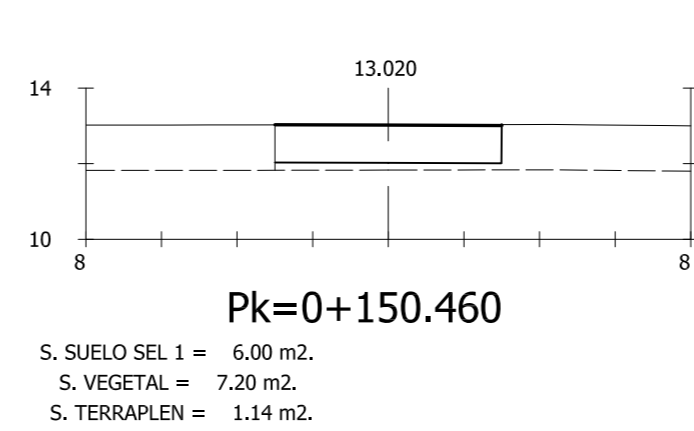
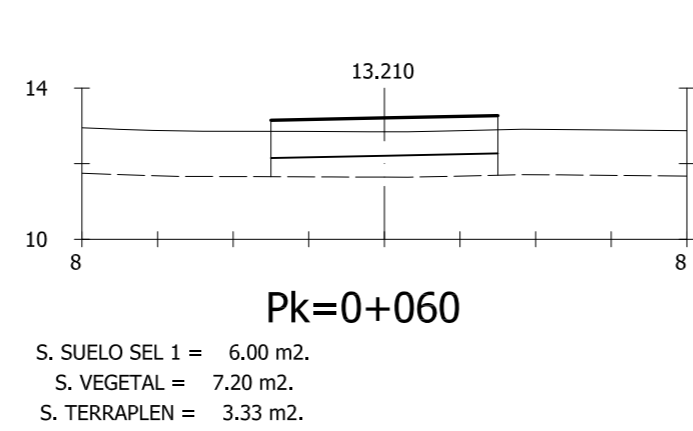
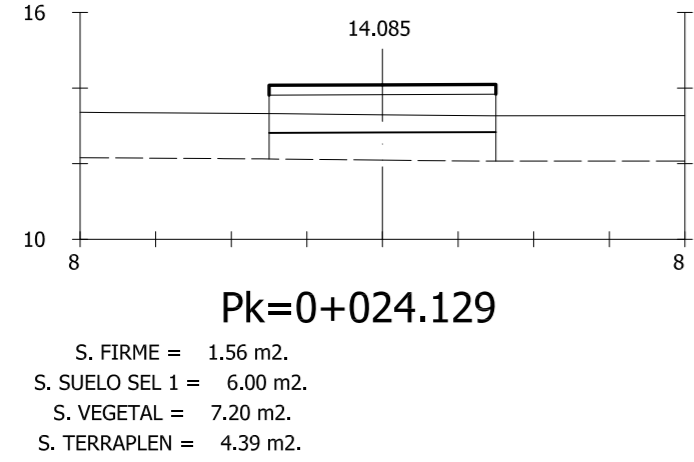
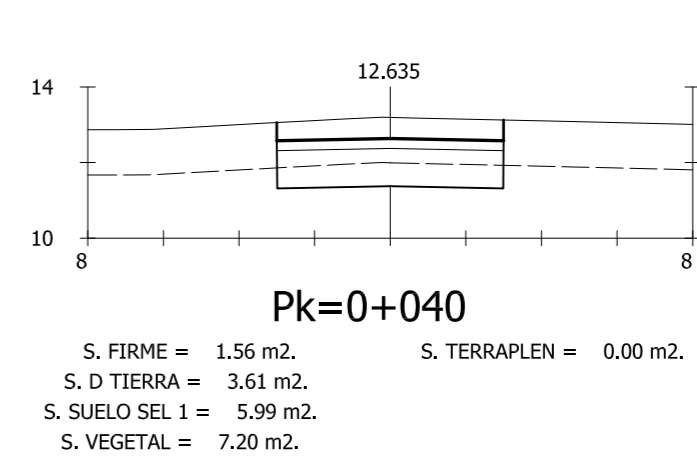
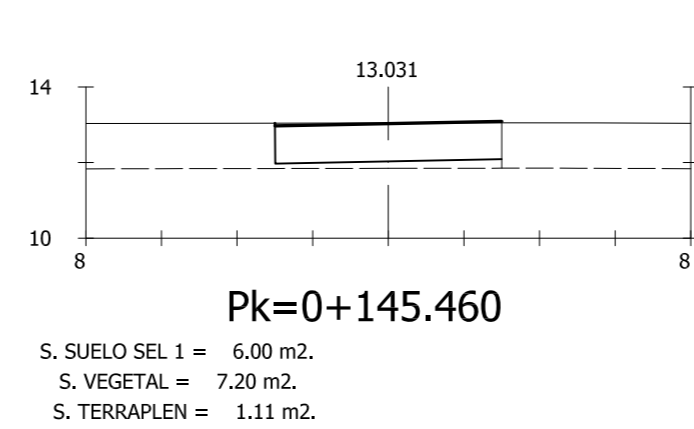
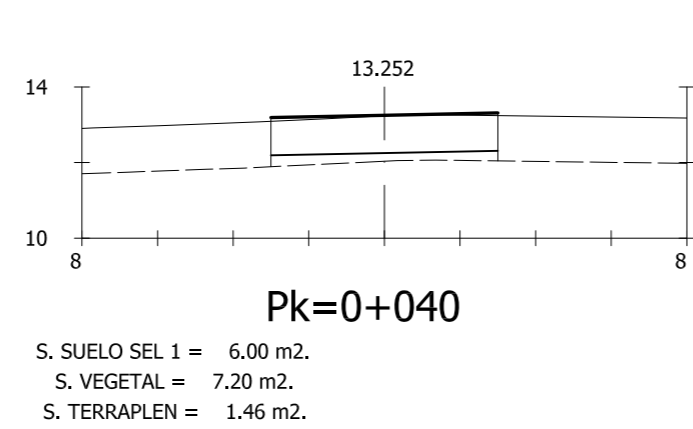
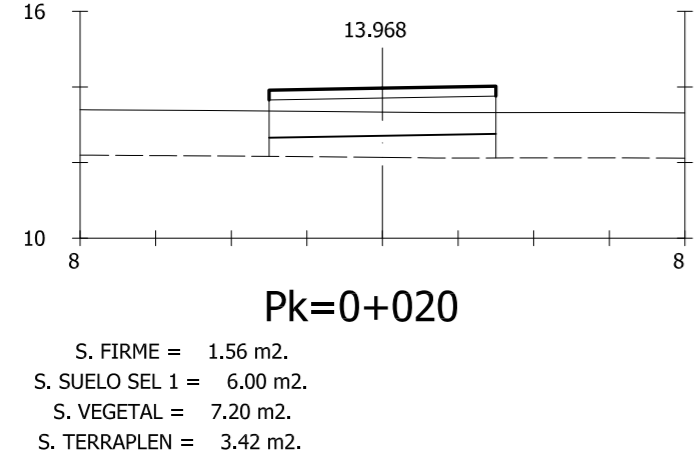
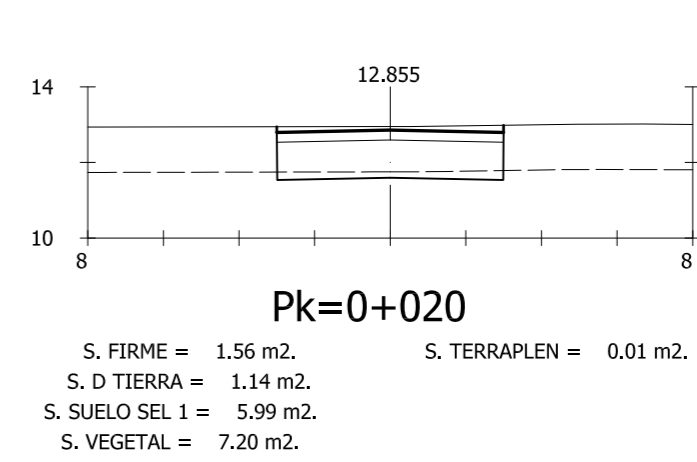
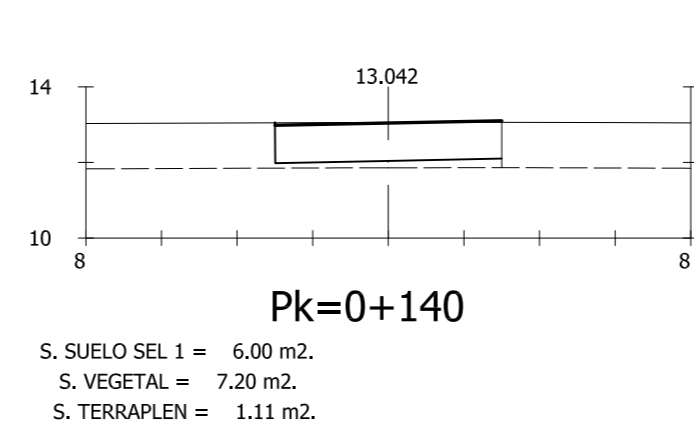
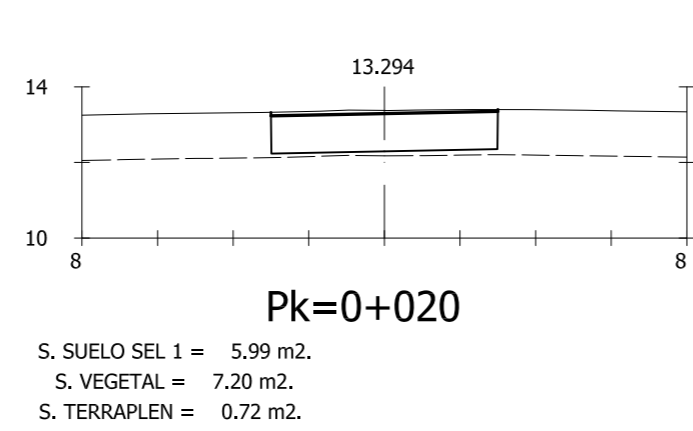
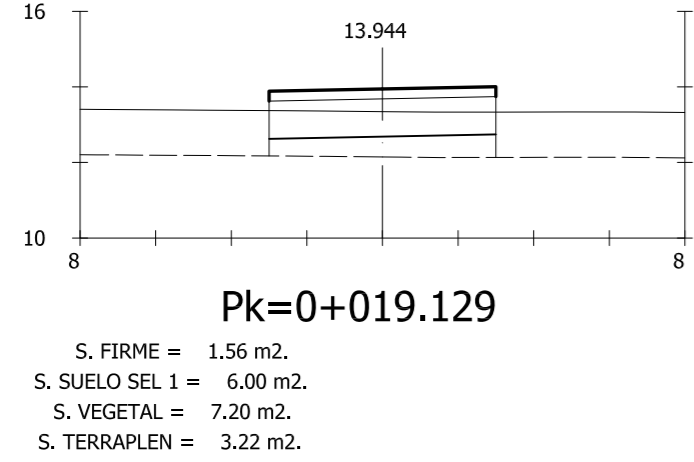
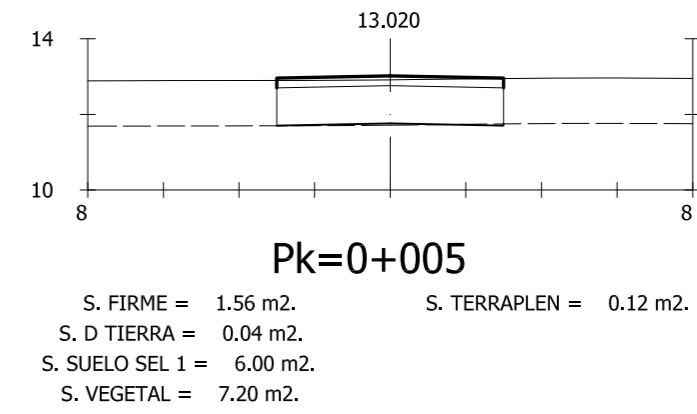
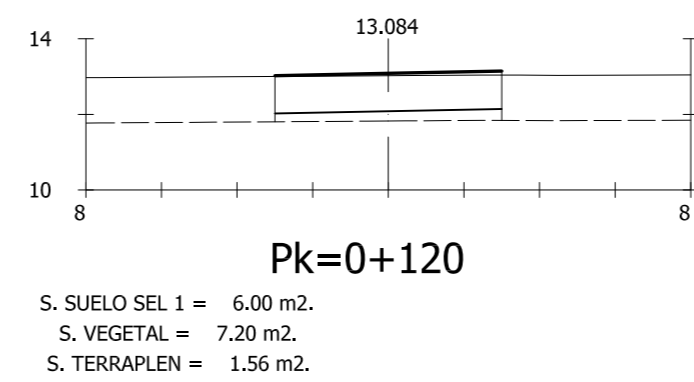
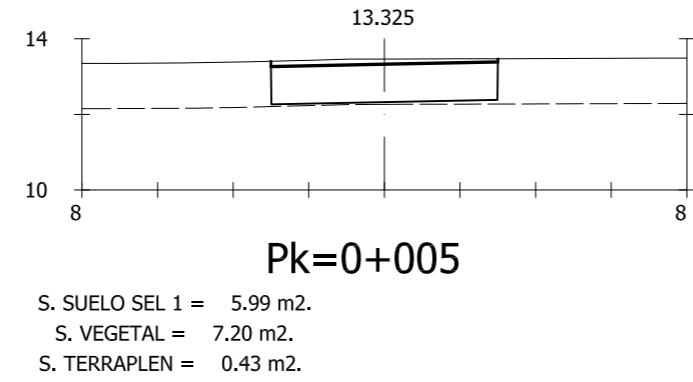
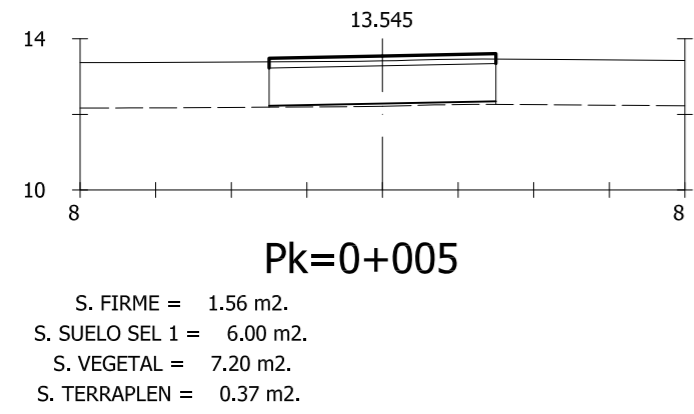
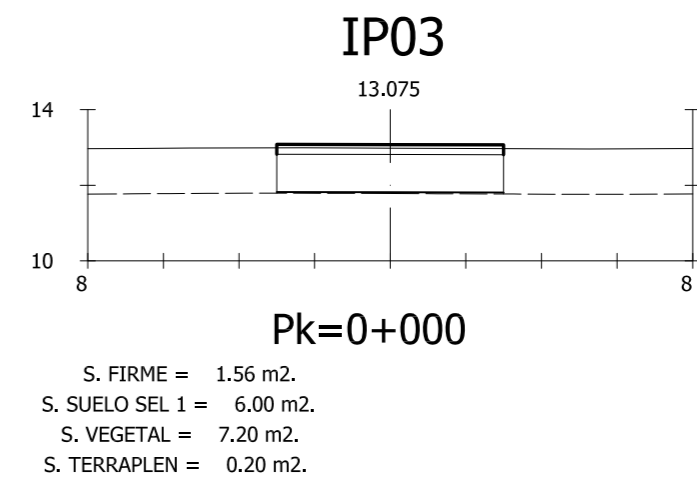
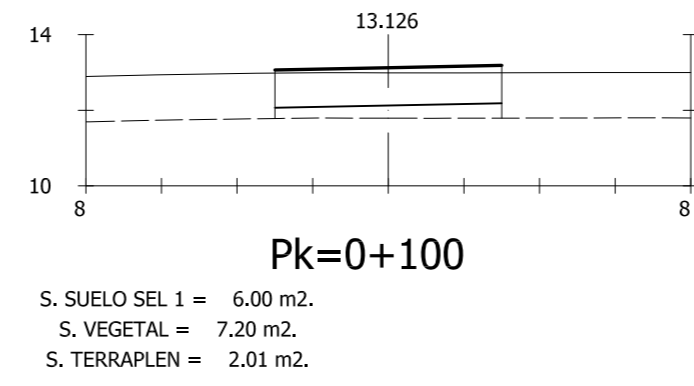
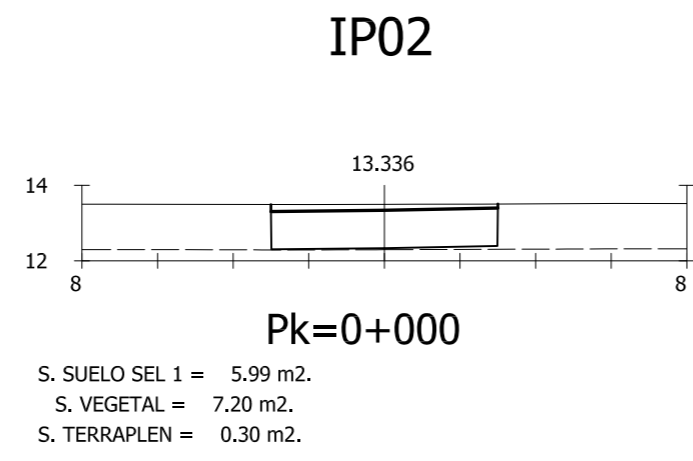
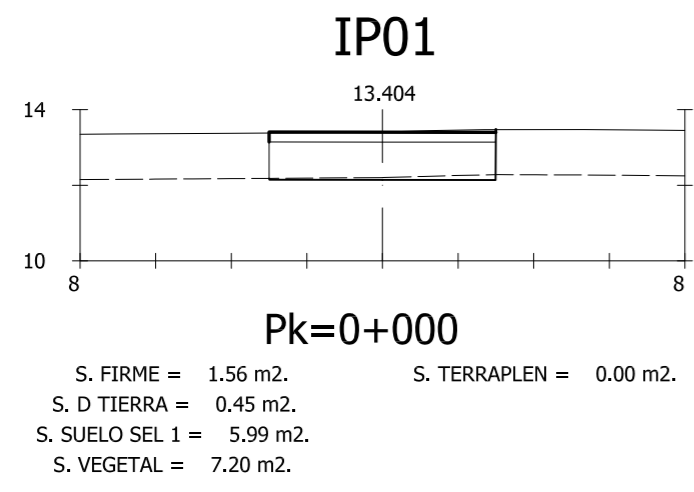
ESCALAS  
 H 1/200  
 V 1/200  
 ANULA AL  
 ANULADO POR

LOCALIDAD  
 VALENCIA  
 VALENCIA

PROYECTO  
 PLANO

PROYECTO DE URBANIZACIÓN DEL "PARQUE CENTRAL DE ARTILLERÍA" DE VALENCIA  
 PERFILES TRANSVERSALES VIARIO

PLANO Nº  
 TRA 01  
 HOJA  
 9 DE 9



AUTOR DEL TRABAJO  
 JEFE DE LA DIVISIÓN DE PLANEAMIENTO Y PROYECTOS  
 Javier González Ramiro  
 ARQUITECTO

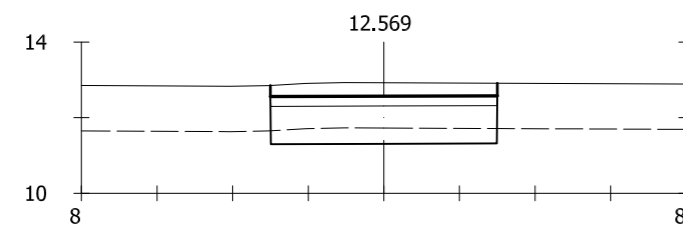
ESCALAS  
 H 1/200  
 V 1/200  
 ANULA AL  
 ANULADO POR

LOCALIDAD  
 VALENCIA  
 VALENCIA

PROYECTO  
 PLANO

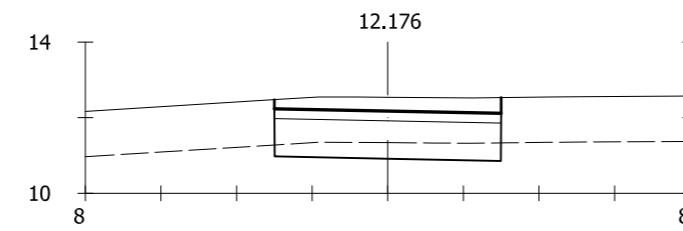
PROYECTO DE URBANIZACIÓN DEL "PARQUE CENTRAL DE ARTILLERÍA" DE VALENCIA  
 PERFILES TRANSVERSALES  
 ITINERARIOS PEATONALES

PLANO Nº  
 TRA 02  
 HOJA  
 1 DE 8



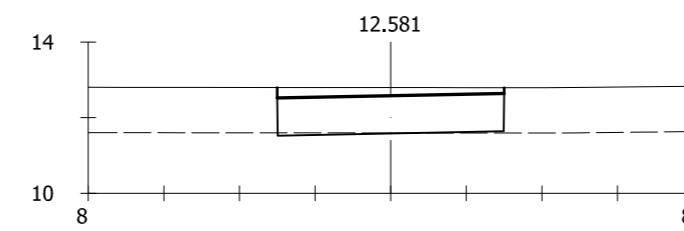
**Pk=0+046.020**

S. FIRME = 1.56 m2. S. TERRAPLEN = 0.01 m2.  
 S. D TIERRA = 2.43 m2.  
 S. SUELO SEL 1 = 5.99 m2.  
 S. VEGETAL = 7.20 m2.



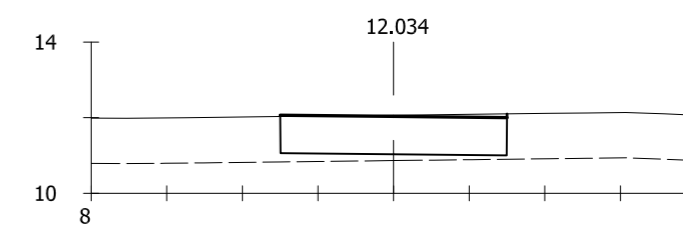
**Pk=0+040**

S. FIRME = 1.56 m2. S. TERRAPLEN = 0.01 m2.  
 S. D TIERRA = 2.49 m2.  
 S. SUELO SEL 1 = 5.99 m2.  
 S. VEGETAL = 7.20 m2.



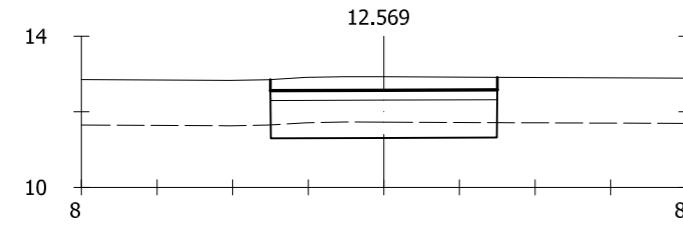
**Pk=0+005**

S. D TIERRA = 0.14 m2.  
 S. SUELO SEL 1 = 5.99 m2.  
 S. VEGETAL = 7.20 m2.  
 S. TERRAPLEN = 0.06 m2.



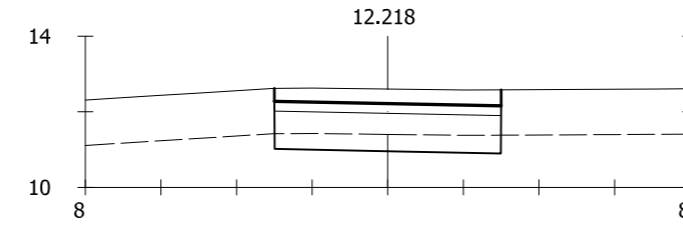
**Pk=0+080**

S. SUELO SEL 1 = 5.99 m2.  
 S. VEGETAL = 7.20 m2.  
 S. TERRAPLEN = 1.02 m2.



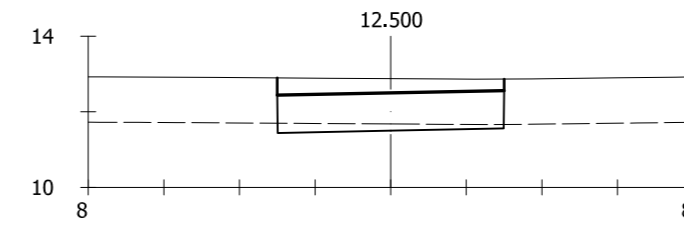
**Pk=0+046.022**

S. FIRME = 1.56 m2. S. TERRAPLEN = 0.01 m2.  
 S. D TIERRA = 2.43 m2.  
 S. SUELO SEL 1 = 5.99 m2.  
 S. VEGETAL = 7.20 m2.



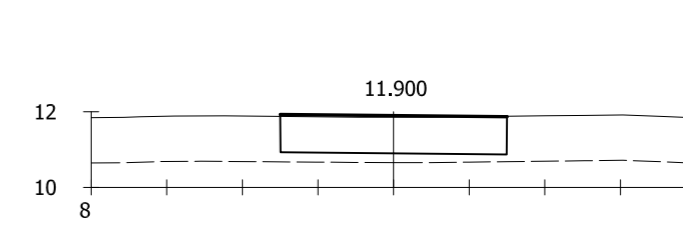
**Pk=0+047**

S. FIRME = 1.56 m2. S. TERRAPLEN = 0.01 m2.  
 S. D TIERRA = 2.66 m2.  
 S. SUELO SEL 1 = 5.99 m2.  
 S. VEGETAL = 7.20 m2.



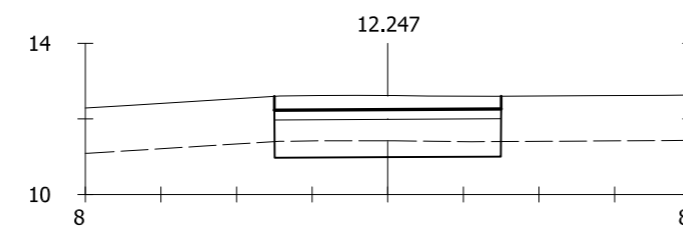
**Pk=0+020**

S. D TIERRA = 1.07 m2.  
 S. SUELO SEL 1 = 5.99 m2.  
 S. VEGETAL = 7.20 m2.  
 S. TERRAPLEN = 0.01 m2.



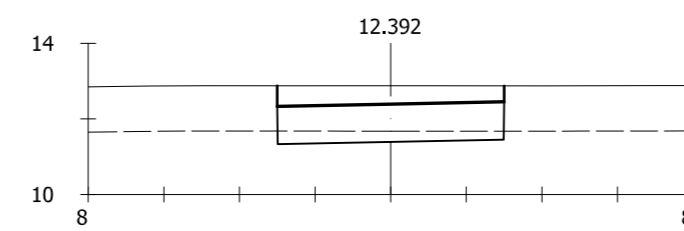
**Pk=0+086.214**

S. SUELO SEL 1 = 5.99 m2.  
 S. VEGETAL = 7.20 m2.  
 S. TERRAPLEN = 1.42 m2.



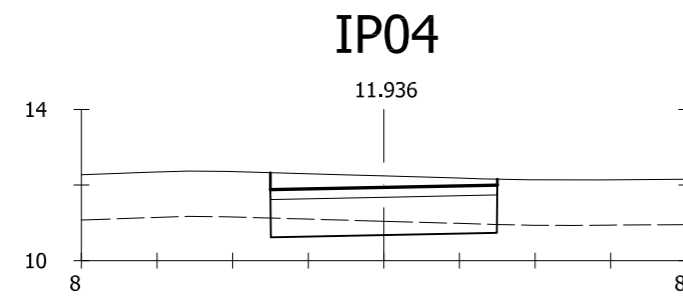
**Pk=0+052**

S. FIRME = 1.56 m2. S. TERRAPLEN = 0.01 m2.  
 S. D TIERRA = 2.54 m2.  
 S. SUELO SEL 1 = 5.99 m2.  
 S. VEGETAL = 7.20 m2.

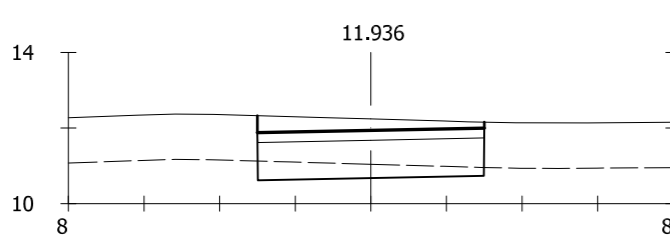


**Pk=0+040**

S. D TIERRA = 1.70 m2.  
 S. SUELO SEL 1 = 5.99 m2.  
 S. VEGETAL = 7.20 m2.  
 S. TERRAPLEN = 0.01 m2.

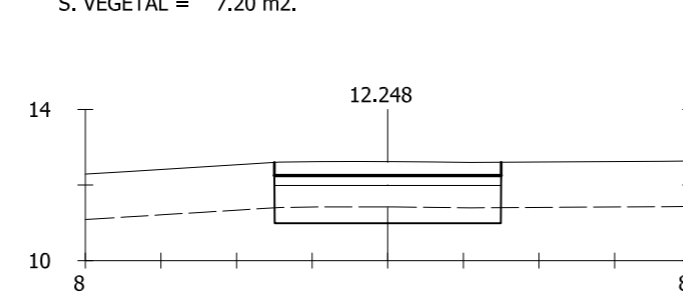


**IP04**



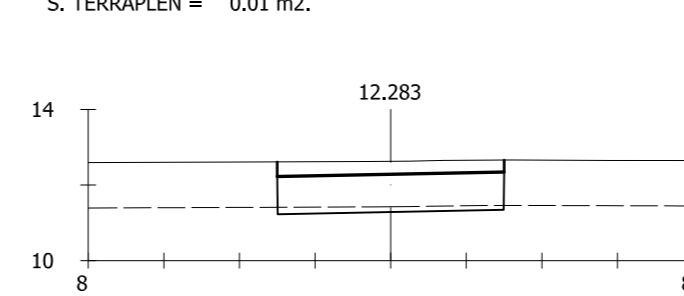
**Pk=0+000**

S. FIRME = 1.56 m2. S. TERRAPLEN = 0.01 m2.  
 S. D TIERRA = 2.18 m2.  
 S. SUELO SEL 1 = 5.99 m2.  
 S. VEGETAL = 7.20 m2.



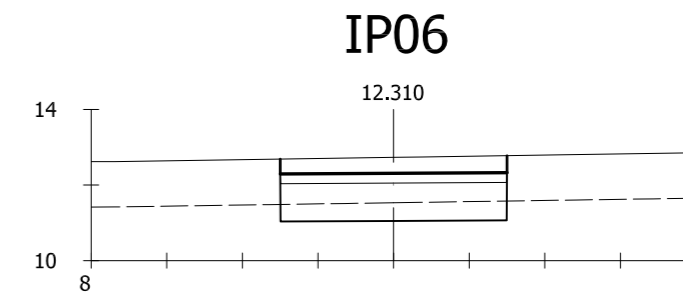
**Pk=0+052.123**

S. FIRME = 1.56 m2. S. TERRAPLEN = 0.01 m2.  
 S. D TIERRA = 2.54 m2.  
 S. SUELO SEL 1 = 5.99 m2.  
 S. VEGETAL = 7.20 m2.

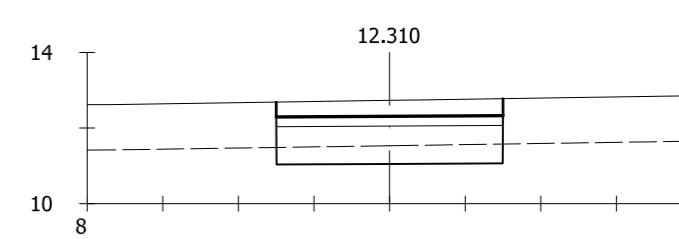


**Pk=0+060**

S. D TIERRA = 0.88 m2.  
 S. SUELO SEL 1 = 5.99 m2.  
 S. VEGETAL = 7.20 m2.  
 S. TERRAPLEN = 0.01 m2.

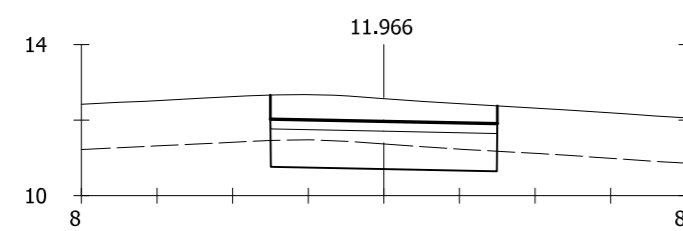


**IP06**



**Pk=0+000**

S. FIRME = 1.56 m2. S. TERRAPLEN = 0.00 m2.  
 S. D TIERRA = 2.88 m2.  
 S. SUELO SEL 1 = 5.99 m2.  
 S. VEGETAL = 7.20 m2.



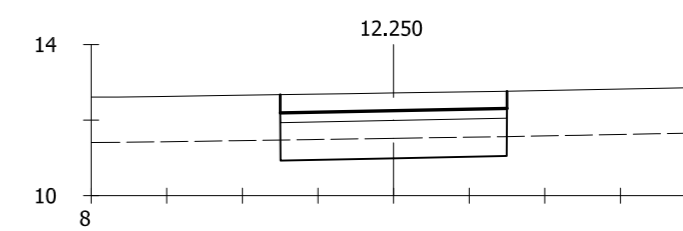
**Pk=0+005**

S. FIRME = 1.56 m2. S. TERRAPLEN = 0.00 m2.  
 S. D TIERRA = 3.89 m2.  
 S. SUELO SEL 1 = 5.99 m2.  
 S. VEGETAL = 7.20 m2.



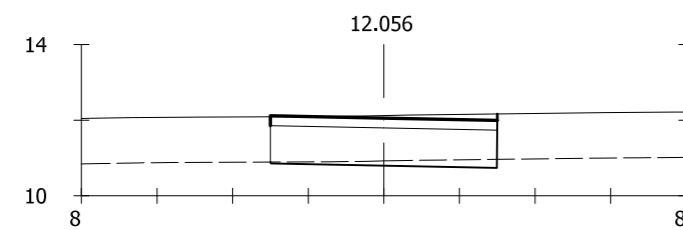
**Pk=0+062**

S. D TIERRA = 0.84 m2.  
 S. SUELO SEL 1 = 5.99 m2.  
 S. VEGETAL = 7.20 m2.  
 S. TERRAPLEN = 0.01 m2.



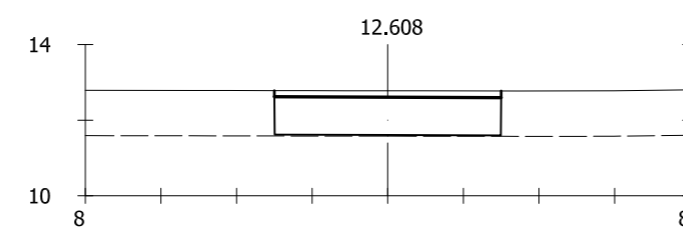
**Pk=0+005**

S. FIRME = 1.56 m2. S. TERRAPLEN = 0.00 m2.  
 S. D TIERRA = 3.16 m2.  
 S. SUELO SEL 1 = 5.99 m2.  
 S. VEGETAL = 7.20 m2.

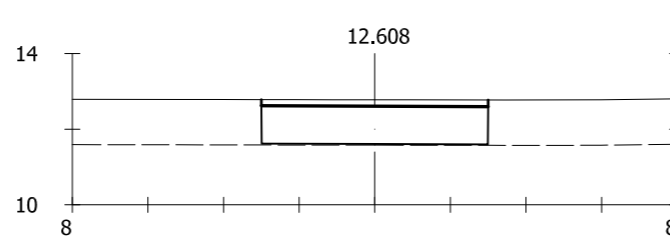


**Pk=0+020**

S. FIRME = 1.56 m2. S. TERRAPLEN = 0.00 m2.  
 S. D TIERRA = 0.77 m2.  
 S. SUELO SEL 1 = 5.99 m2.  
 S. VEGETAL = 7.20 m2.

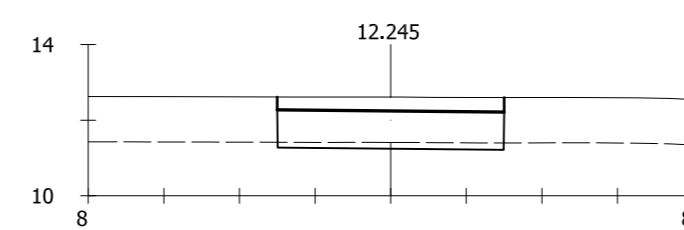


**IP05**



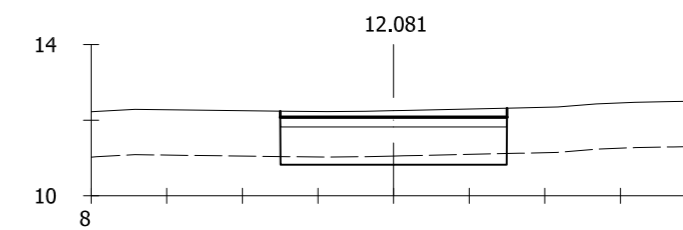
**Pk=0+000**

S. SUELO SEL 1 = 5.99 m2.  
 S. VEGETAL = 7.20 m2.  
 S. TERRAPLEN = 0.19 m2.




**Pk=0+067**

S. D TIERRA = 0.98 m2.  
 S. SUELO SEL 1 = 5.99 m2.  
 S. VEGETAL = 7.20 m2.  
 S. TERRAPLEN = 0.01 m2.



**Pk=0+019**

S. FIRME = 1.56 m2. S. TERRAPLEN = 0.01 m2.  
 S. D TIERRA = 1.43 m2.  
 S. SUELO SEL 1 = 5.99 m2.  
 S. VEGETAL = 7.20 m2.



AUTOR DEL TRABAJO  
 JEFE DE LA DIVISIÓN DE PLANEAMIENTO Y PROYECTOS  
 Javier González Ramiro  
 ARQUITECTO

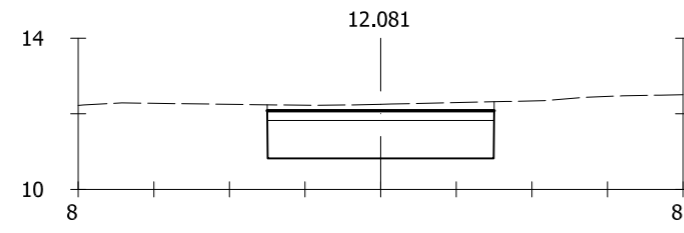
ESCALAS H 1/200  
 V 1/200  
 ANULA AL ANULADO POR

LOCALIDAD  
 VALENCIA  
 VALENCIA

PROYECTO  
 PLANO

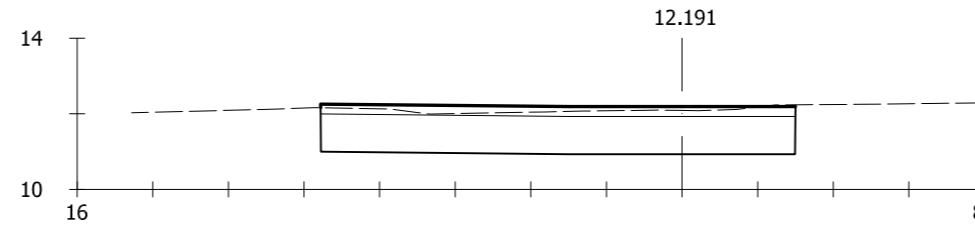
PROYECTO DE URBANIZACIÓN DEL "PARQUE CENTRAL DE ARTILLERÍA" DE VALENCIA  
 PERFILES TRANSVERSALES ITINERARIOS PEATONALES

PLANO Nº  
 TRA. 02  
 HOJA  
 2 DE 8



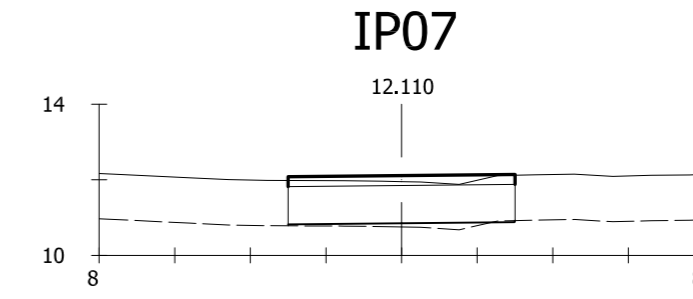
**Pk=0+019.010**

S. FIRME = 1.56 m<sup>2</sup>.  
 S. D TIERRA = 8.61 m<sup>2</sup>.  
 S. SUELO SEL 1 = 5.99 m<sup>2</sup>.



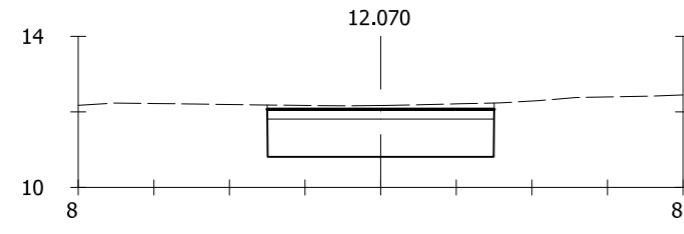
**Pk=0+040**

S. FIRME = 3.26 m<sup>2</sup>.  
 S. D TIERRA = 14.31 m<sup>2</sup>.  
 S. SUELO SEL 1 = 12.55 m<sup>2</sup>.



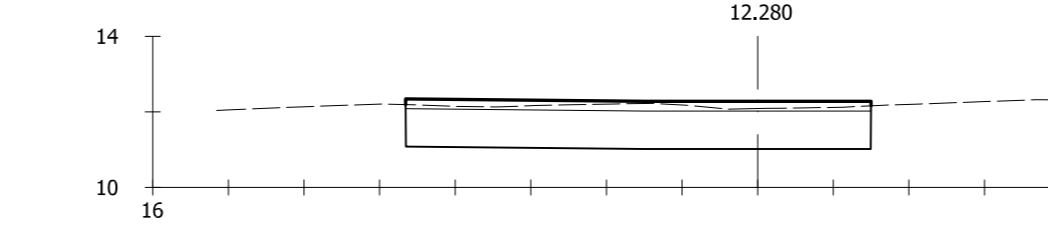
**Pk=0+000**

S. FIRME = 1.56 m<sup>2</sup>. S. TERRAPLEN = 0.48 m<sup>2</sup>.  
 S. D TIERRA = 0.02 m<sup>2</sup>.  
 S. SUELO SEL 1 = 6.00 m<sup>2</sup>.  
 S. VEGETAL = 7.20 m<sup>2</sup>.



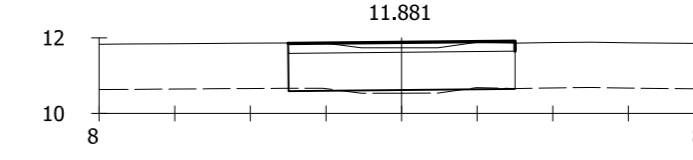
**Pk=0+020**

S. FIRME = 1.56 m<sup>2</sup>.  
 S. D TIERRA = 8.24 m<sup>2</sup>.  
 S. SUELO SEL 1 = 5.99 m<sup>2</sup>.



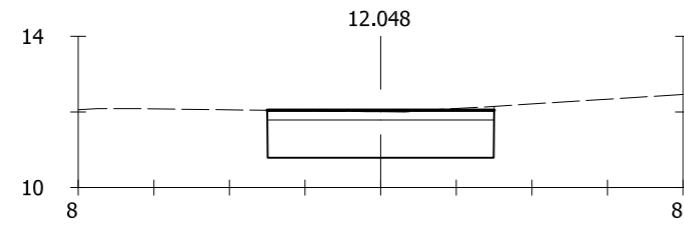
**Pk=0+046.500**

S. FIRME = 3.20 m<sup>2</sup>.  
 S. D TIERRA = 13.72 m<sup>2</sup>.  
 S. SUELO SEL 1 = 12.30 m<sup>2</sup>.



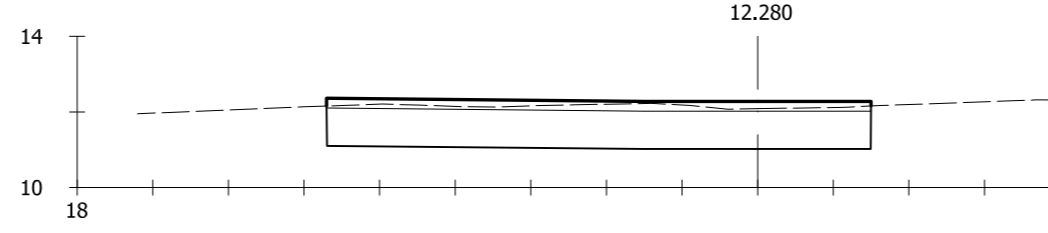
**Pk=0+020**

S. FIRME = 1.56 m<sup>2</sup>. S. TERRAPLEN = 0.23 m<sup>2</sup>.  
 S. D TIERRA = 0.11 m<sup>2</sup>.  
 S. SUELO SEL 1 = 5.99 m<sup>2</sup>.  
 S. VEGETAL = 7.20 m<sup>2</sup>.



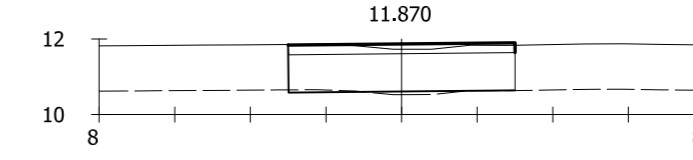
**Pk=0+022.500**

S. FIRME = 1.56 m<sup>2</sup>.  
 S. D TIERRA = 7.52 m<sup>2</sup>.  
 S. SUELO SEL 1 = 5.99 m<sup>2</sup>.



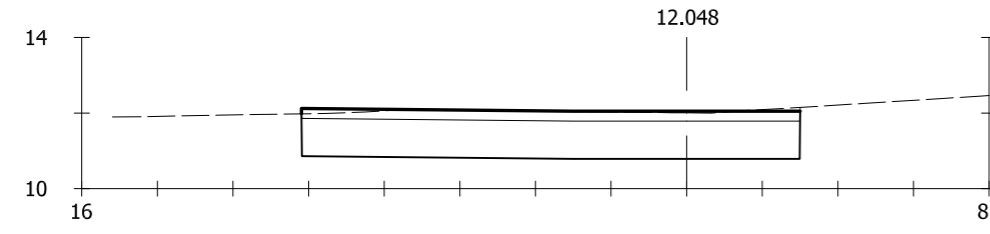
**Pk=0+046.510**

S. FIRME = 3.74 m<sup>2</sup>.  
 S. D TIERRA = 16.01 m<sup>2</sup>.  
 S. SUELO SEL 1 = 14.39 m<sup>2</sup>.



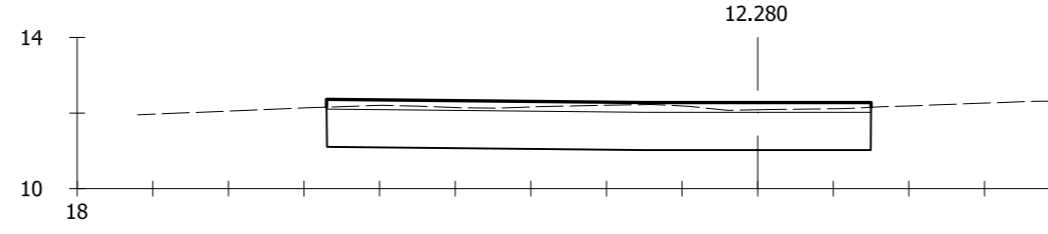
**Pk=0+020.937**

S. FIRME = 1.56 m<sup>2</sup>. S. TERRAPLEN = 0.17 m<sup>2</sup>.  
 S. D TIERRA = 0.11 m<sup>2</sup>.  
 S. SUELO SEL 1 = 6.00 m<sup>2</sup>.  
 S. VEGETAL = 7.20 m<sup>2</sup>.




**Pk=0+022.510**

S. FIRME = 3.43 m<sup>2</sup>.  
 S. D TIERRA = 16.35 m<sup>2</sup>.  
 S. SUELO SEL 1 = 13.18 m<sup>2</sup>.



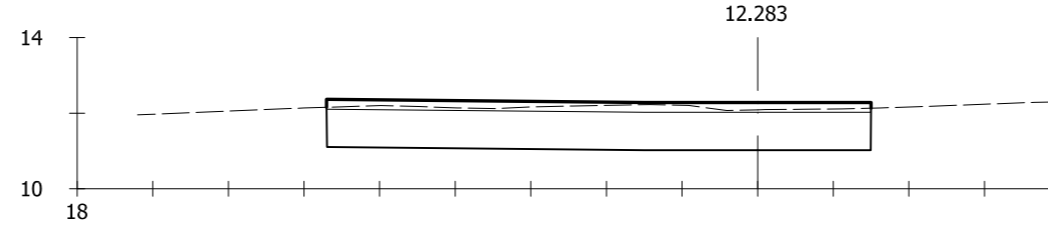
**Pk=0+046.549**

S. FIRME = 3.74 m<sup>2</sup>.  
 S. D TIERRA = 16.00 m<sup>2</sup>.  
 S. SUELO SEL 1 = 14.39 m<sup>2</sup>.



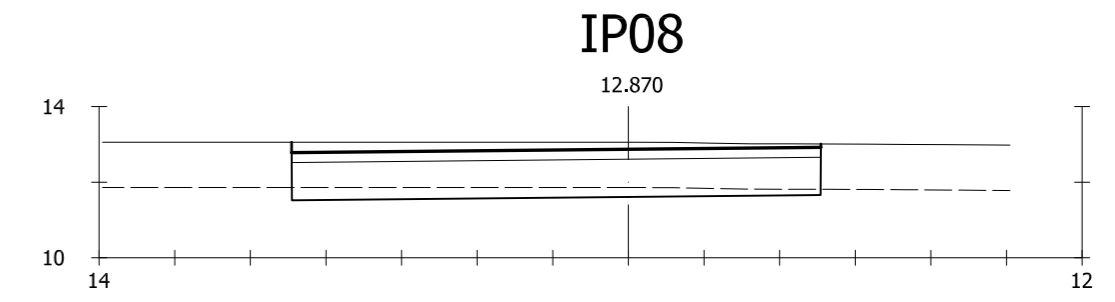
**Pk=0+028.500**

S. FIRME = 3.37 m<sup>2</sup>.  
 S. D TIERRA = 15.66 m<sup>2</sup>.  
 S. SUELO SEL 1 = 12.96 m<sup>2</sup>.



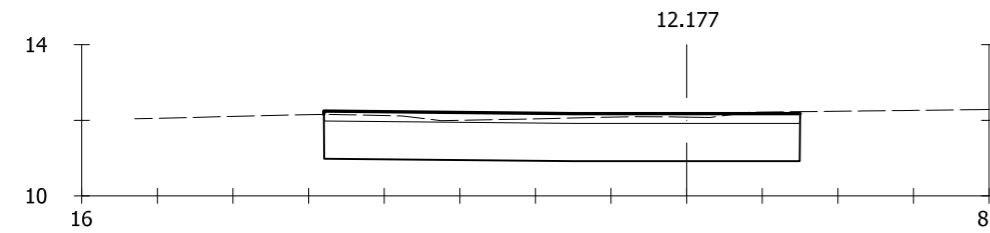
**Pk=0+046.718**

S. FIRME = 3.74 m<sup>2</sup>.  
 S. D TIERRA = 15.96 m<sup>2</sup>.  
 S. SUELO SEL 1 = 14.39 m<sup>2</sup>.



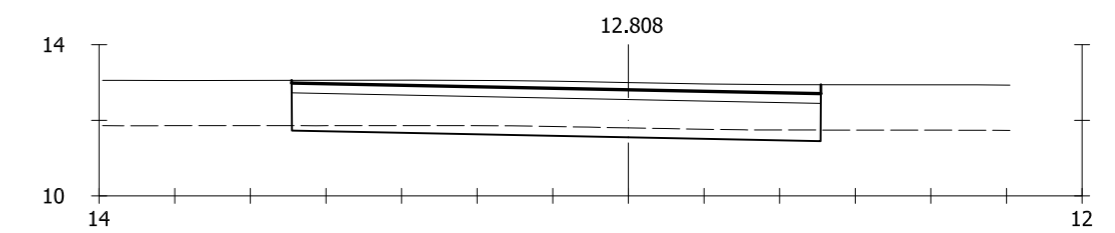
**Pk=0+000**

S. FIRME = 3.64 m<sup>2</sup>. S. TERRAPLEN = 0.01 m<sup>2</sup>.  
 S. D TIERRA = 3.61 m<sup>2</sup>.  
 S. SUELO SEL 1 = 13.99 m<sup>2</sup>.  
 S. VEGETAL = 16.80 m<sup>2</sup>.



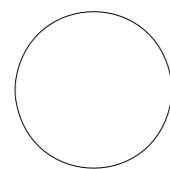
**Pk=0+039**

S. FIRME = 3.27 m<sup>2</sup>.  
 S. D TIERRA = 14.58 m<sup>2</sup>.  
 S. SUELO SEL 1 = 12.59 m<sup>2</sup>.



**Pk=0+005**

S. FIRME = 3.64 m<sup>2</sup>. S. TERRAPLEN = 0.01 m<sup>2</sup>.  
 S. D TIERRA = 3.21 m<sup>2</sup>.  
 S. SUELO SEL 1 = 13.99 m<sup>2</sup>.  
 S. VEGETAL = 16.80 m<sup>2</sup>.



Entidad Estatal de Suelo  
 MINISTERIO DE TRANSPORTES, MOVILIDAD Y AGENDA URBANA

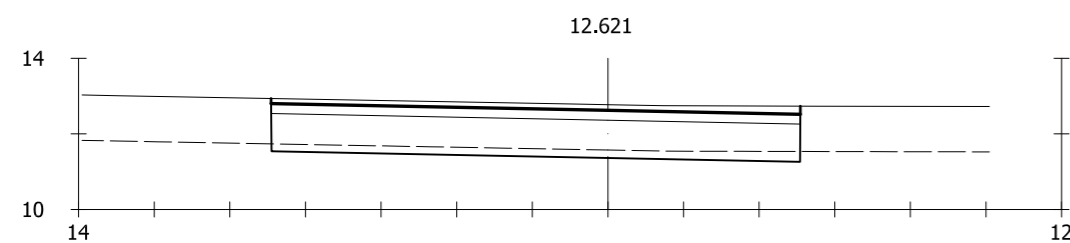
AUTOR DEL TRABAJO  
 JEFE DE LA DIVISI3N DE PLANEAMIENTO Y PROYECTOS  
 Javier González Ramiro  
 ARQUITECTO

ESCALAS  
 H 1/200  
 V 1/200  
 ANULA AL  
 ANULADO POR

LOCALIDAD  
 VALENCIA  
 VALENCIA

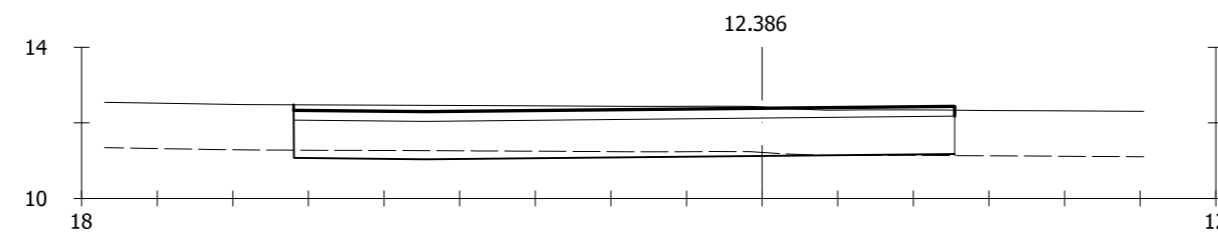
PROYECTO  
 PLANO  
 PROYECTO DE URBANIZACI3N DEL "PARQUE CENTRAL DE ARTILLERÍA" DE VALENCIA  
 PERFILES TRANSVERSALES ITINERARIOS PEATONALES

PLANO N3  
 TRA 02  
 HOJA  
 3 DE 8



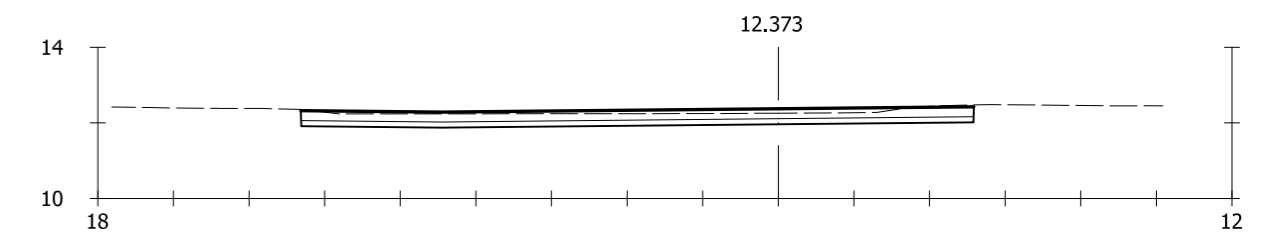
**Pk=0+020**

S. FIRME = 3.64 m2. S. TERRAPLEN = 0.01 m2.  
 S. D TIERRA = 3.00 m2.  
 S. SUELO SEL 1 = 13.99 m2.  
 S. VEGETAL = 16.80 m2.



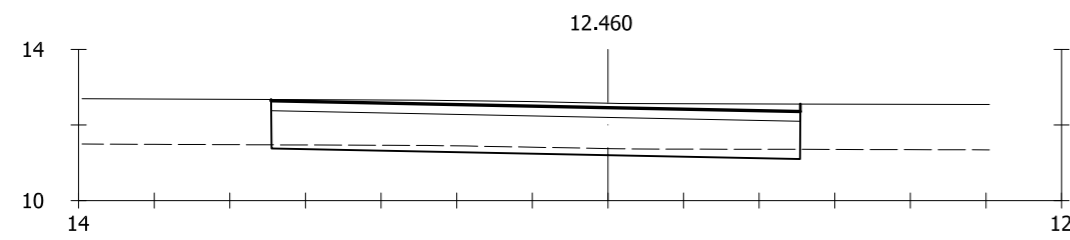
**Pk=0+040**

S. FIRME = 4.54 m2. S. TERRAPLEN = 0.07 m2.  
 S. D TIERRA = 2.28 m2.  
 S. SUELO SEL 1 = 17.48 m2.  
 S. VEGETAL = 20.98 m2.



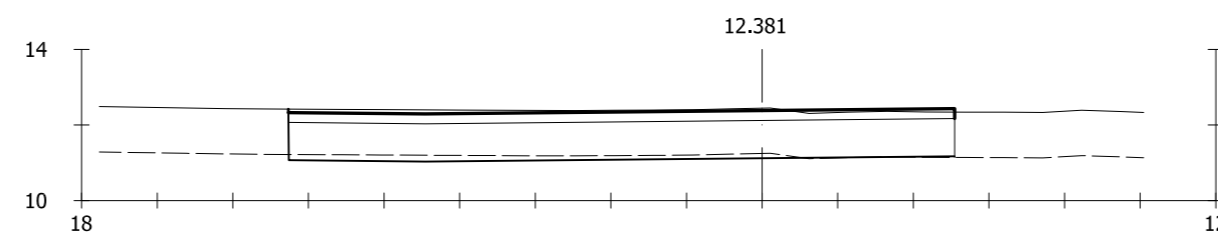
**Pk=0+045**

S. FIRME = 4.63 m2.  
 S. D TIERRA = 6.05 m2.  
 S. SUELO SEL 1 = 2.67 m2.



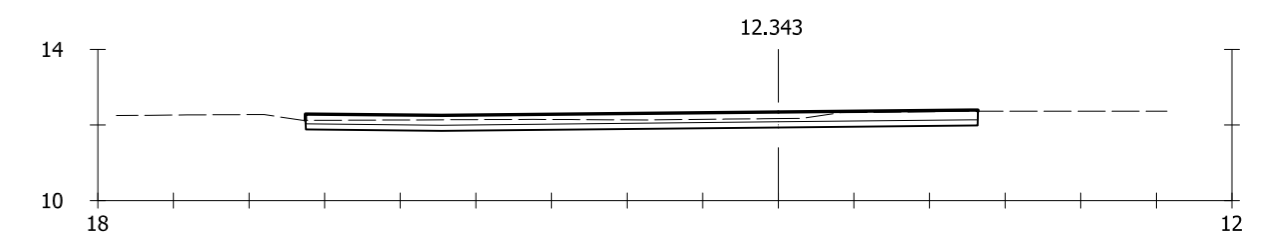
**Pk=0+033**

S. FIRME = 3.64 m2. S. TERRAPLEN = 0.01 m2.  
 S. D TIERRA = 2.43 m2.  
 S. SUELO SEL 1 = 13.99 m2.  
 S. VEGETAL = 16.80 m2.



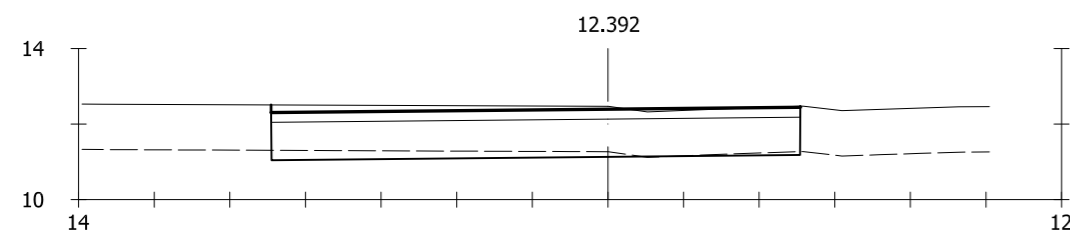
**Pk=0+042**

S. FIRME = 4.58 m2. S. TERRAPLEN = 0.05 m2.  
 S. D TIERRA = 1.74 m2.  
 S. SUELO SEL 1 = 17.62 m2.  
 S. VEGETAL = 21.15 m2.



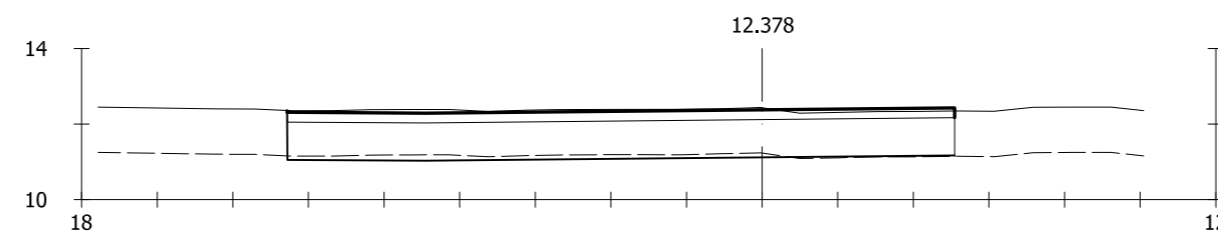
**Pk=0+056**

S. FIRME = 4.62 m2.  
 S. D TIERRA = 5.08 m2.  
 S. SUELO SEL 1 = 2.67 m2.



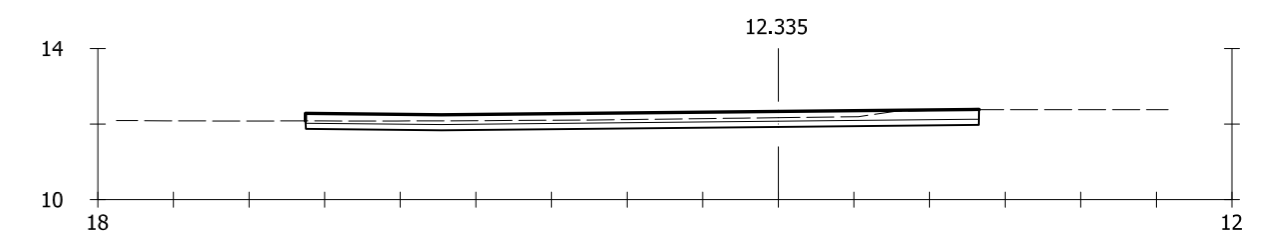
**Pk=0+038.600**

S. FIRME = 3.64 m2. S. TERRAPLEN = 0.02 m2.  
 S. D TIERRA = 1.99 m2.  
 S. SUELO SEL 1 = 13.99 m2.  
 S. VEGETAL = 16.80 m2.



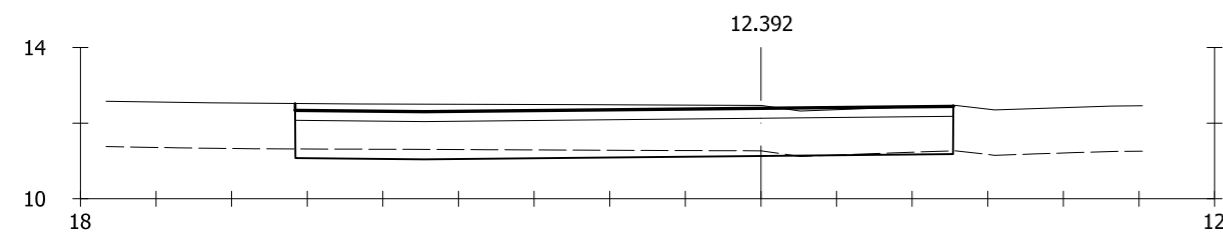
**Pk=0+043.040**

S. FIRME = 4.59 m2. S. TERRAPLEN = 0.11 m2.  
 S. D TIERRA = 1.51 m2.  
 S. SUELO SEL 1 = 17.65 m2.  
 S. VEGETAL = 21.19 m2.



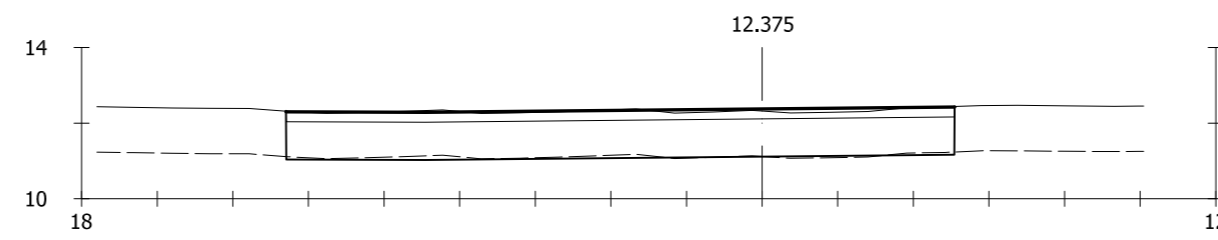
**Pk=0+059**

S. FIRME = 4.63 m2.  
 S. D TIERRA = 4.66 m2.  
 S. SUELO SEL 1 = 2.67 m2.



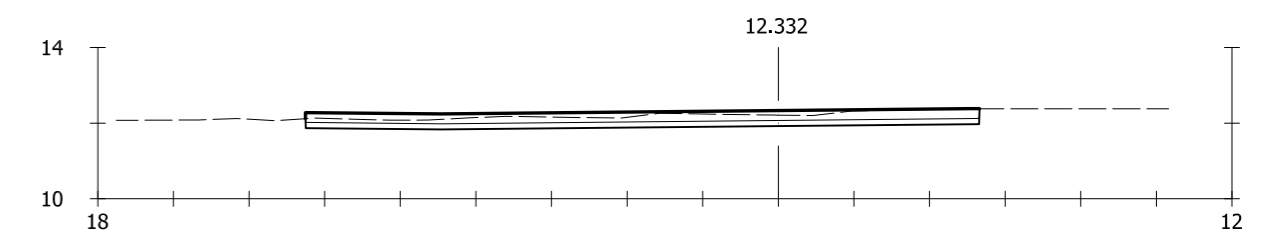
**Pk=0+038.630**

S. FIRME = 4.53 m2. S. TERRAPLEN = 0.02 m2.  
 S. D TIERRA = 2.83 m2.  
 S. SUELO SEL 1 = 17.41 m2.  
 S. VEGETAL = 20.90 m2.



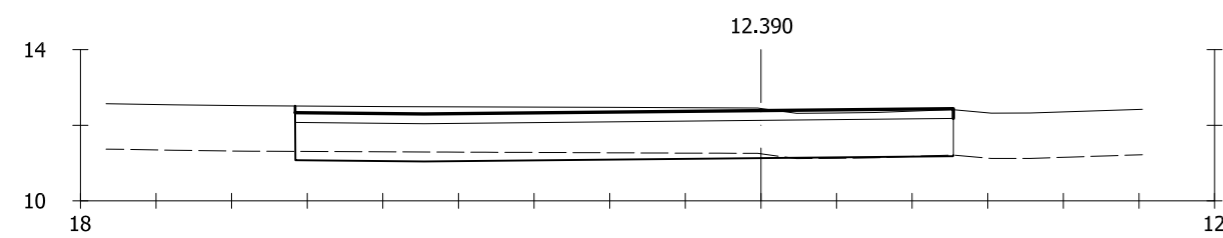
**Pk=0+044**

S. FIRME = 4.60 m2. S. TERRAPLEN = 0.15 m2.  
 S. D TIERRA = 0.67 m2.  
 S. SUELO SEL 1 = 17.68 m2.  
 S. VEGETAL = 21.23 m2.



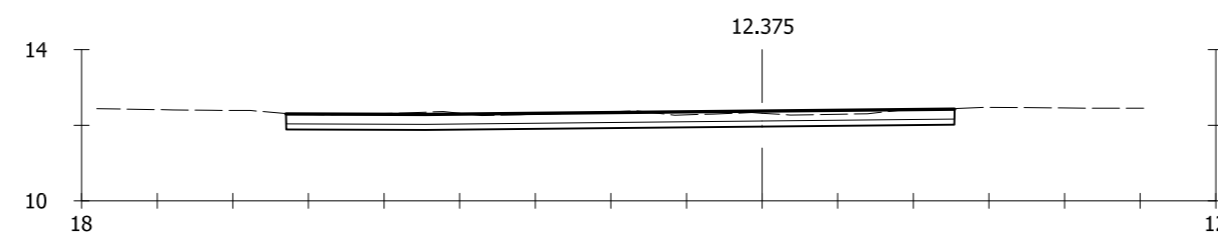
**Pk=0+060**

S. FIRME = 4.63 m2.  
 S. D TIERRA = 5.58 m2.  
 S. SUELO SEL 1 = 2.67 m2.



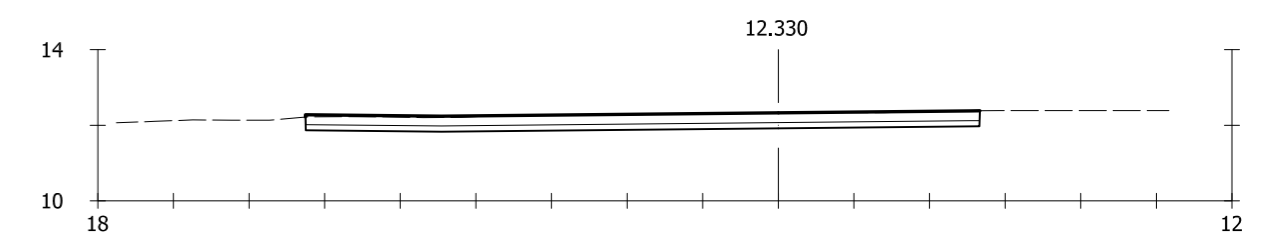
**Pk=0+039**

S. FIRME = 4.53 m2. S. TERRAPLEN = 0.06 m2.  
 S. D TIERRA = 2.59 m2.  
 S. SUELO SEL 1 = 17.41 m2.  
 S. VEGETAL = 20.90 m2.



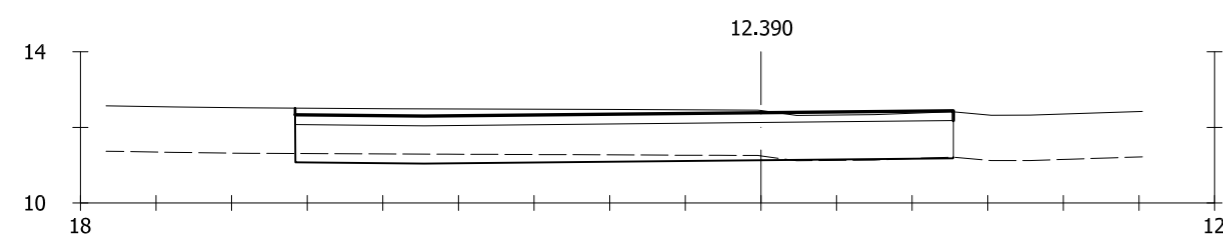
**Pk=0+044.010**

S. FIRME = 4.60 m2.  
 S. D TIERRA = 6.80 m2.  
 S. SUELO SEL 1 = 2.65 m2.



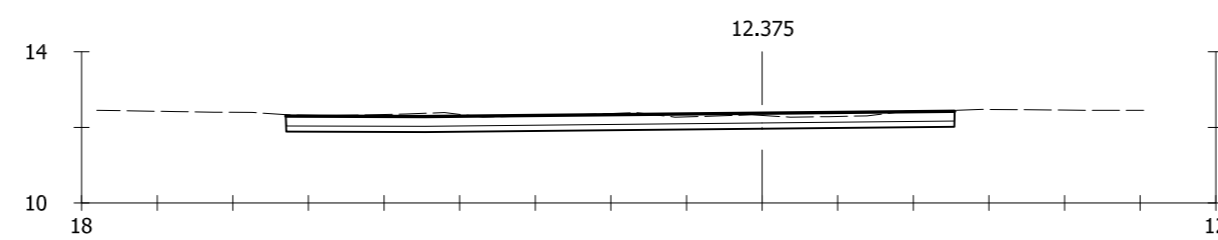
**Pk=0+060.860**

S. FIRME = 4.64 m2.  
 S. D TIERRA = 7.02 m2.  
 S. SUELO SEL 1 = 2.67 m2.



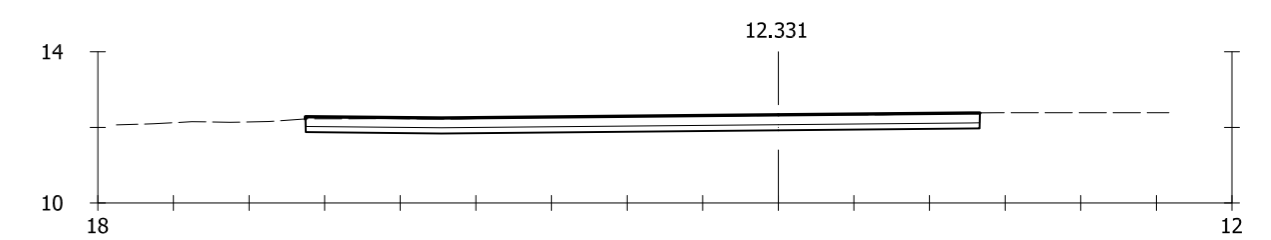
**Pk=0+039.005**

S. FIRME = 4.53 m2. S. TERRAPLEN = 0.06 m2.  
 S. D TIERRA = 2.58 m2.  
 S. SUELO SEL 1 = 17.41 m2.  
 S. VEGETAL = 20.90 m2.




**Pk=0+044.033**

S. FIRME = 4.60 m2.  
 S. D TIERRA = 7.03 m2.  
 S. SUELO SEL 1 = 2.65 m2.



**Pk=0+061**

S. FIRME = 4.64 m2.  
 S. D TIERRA = 7.01 m2.  
 S. SUELO SEL 1 = 2.67 m2.



GENERALITAT  
VALENCIANA

AJUNTAMENT  
DE VALÈNCIA



Entidad Estatal de Suelo  
MINISTERIO  
DE TRANSPORTES, MOVILIDAD  
Y AGENDA URBANA

AUTOR DEL TRABAJO  
JEFE DE LA DIVISI3N DE PLANEAMIENTO Y PROYECTOS  
Javier González Ramiro  
ARQUITECTO

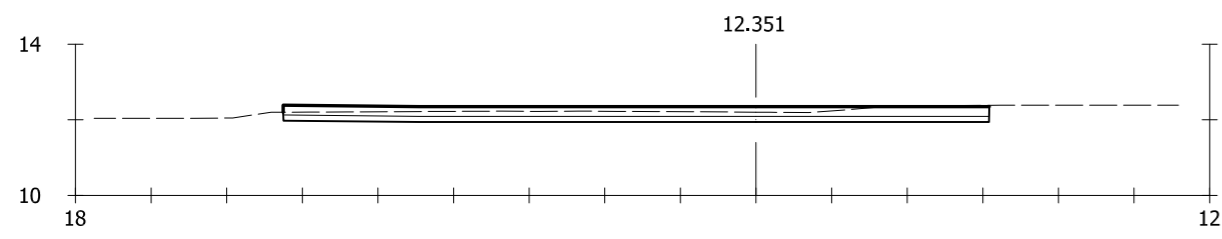
ESCALAS  
H 1/200  
V 1/200  
ANULA AL  
ANULADO POR

LOCALIDAD  
VALENCIA  
VALENCIA

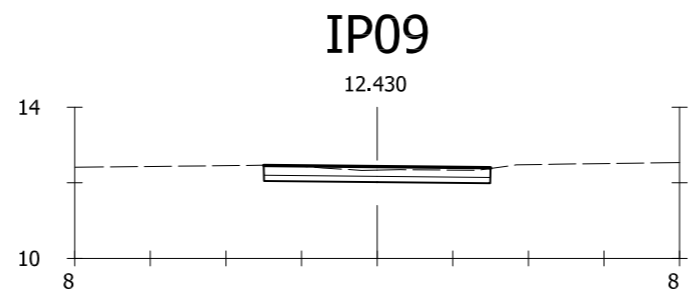
PROYECTO  
PLANO

PROYECTO DE URBANIZACI3N DEL "PARQUE CENTRAL  
DE ARTILLERÍA" DE VALÈNCIA  
PERFILES TRANSVERSALES  
ITINERARIOS PEATONALES

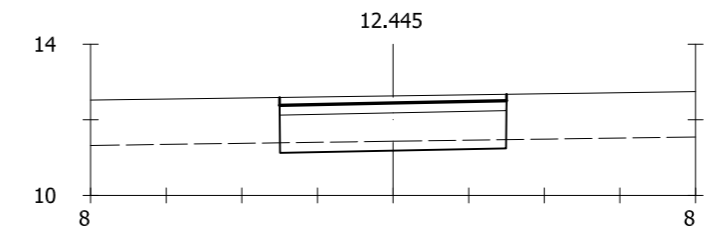
PLANO N3  
TRA 02  
HOJA  
4 DE 8



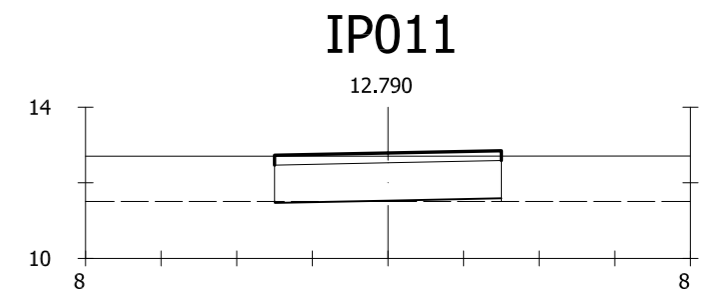
**Pk=0+063**  
 S. FIRME = 4.86 m2.  
 S. D TIERRA = 5.60 m2.  
 S. SUELO SEL 1 = 2.80 m2.



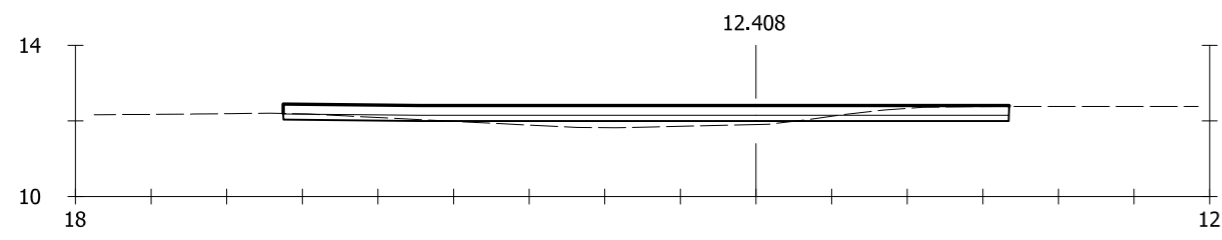
**IP09**  
**Pk=0+000**  
 S. FIRME = 1.56 m2.  
 S. D TIERRA = 2.10 m2.  
 S. SUELO SEL 1 = 0.90 m2.



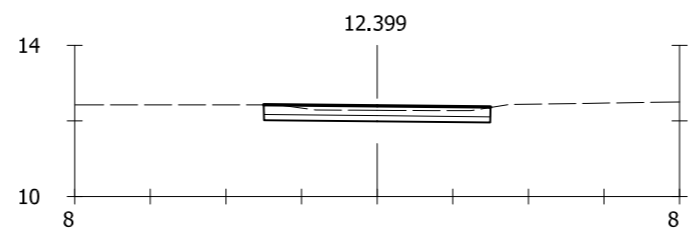
**Pk=0+005**  
 S. FIRME = 1.56 m2. S. TERRAPLEN = 0.01 m2.  
 S. D TIERRA = 1.49 m2.  
 S. SUELO SEL 1 = 5.99 m2.  
 S. VEGETAL = 7.20 m2.



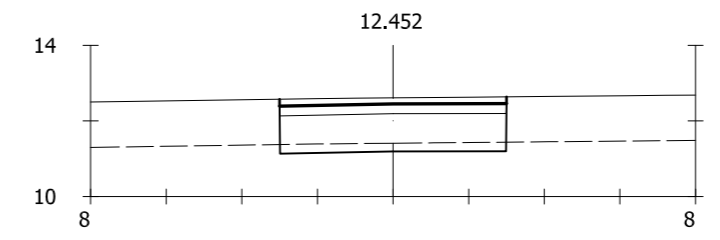
**IP011**  
**Pk=0+000**  
 S. FIRME = 1.56 m2. S. TERRAPLEN = 0.17 m2.  
 S. D TIERRA = 0.03 m2.  
 S. SUELO SEL 1 = 6.00 m2.  
 S. VEGETAL = 7.20 m2.



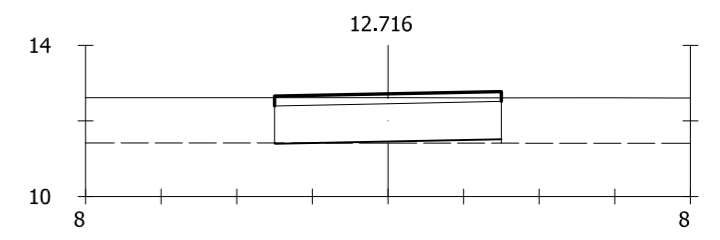
**Pk=0+068.860**  
 S. FIRME = 4.99 m2.  
 S. D TIERRA = 1.94 m2.  
 S. SUELO SEL 1 = 2.88 m2.  
 S. TERRAPLEN = 1.05 m2.



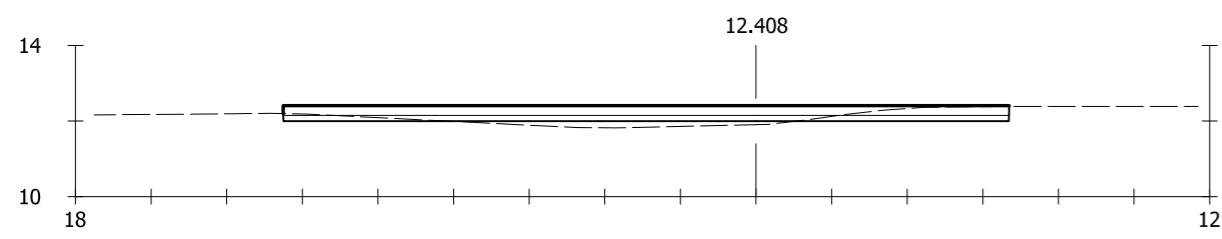
**Pk=0+020**  
 S. FIRME = 1.56 m2.  
 S. D TIERRA = 1.88 m2.  
 S. SUELO SEL 1 = 0.90 m2.



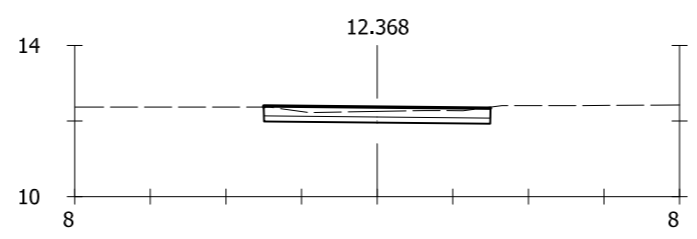
**Pk=0+020**  
 S. FIRME = 1.56 m2. S. TERRAPLEN = 0.01 m2.  
 S. D TIERRA = 1.38 m2.  
 S. SUELO SEL 1 = 5.99 m2.  
 S. VEGETAL = 7.20 m2.



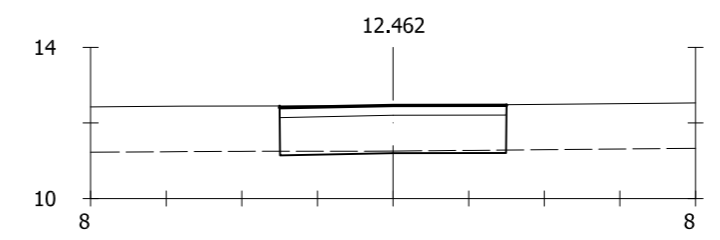
**Pk=0+020**  
 S. FIRME = 1.56 m2. S. TERRAPLEN = 0.26 m2.  
 S. D TIERRA = 0.01 m2.  
 S. SUELO SEL 1 = 6.00 m2.  
 S. VEGETAL = 7.20 m2.



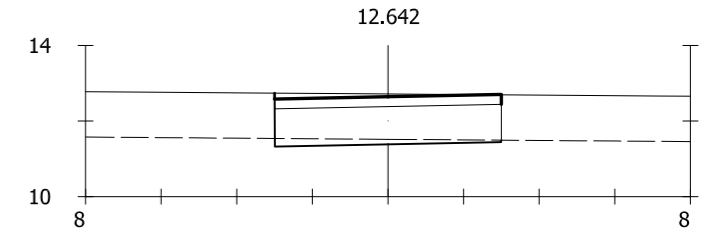
**Pk=0+068.870**  
 S. FIRME = 4.99 m2.  
 S. D TIERRA = 2.00 m2.  
 S. SUELO SEL 1 = 2.88 m2.  
 S. TERRAPLEN = 1.05 m2.



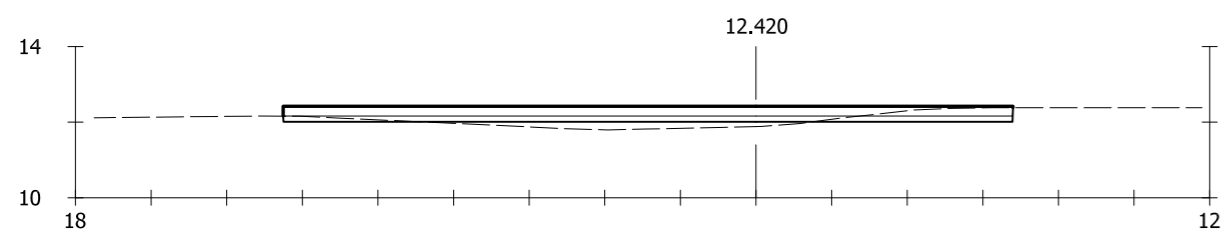
**Pk=0+040**  
 S. FIRME = 1.56 m2.  
 S. D TIERRA = 1.89 m2.  
 S. SUELO SEL 1 = 0.90 m2.



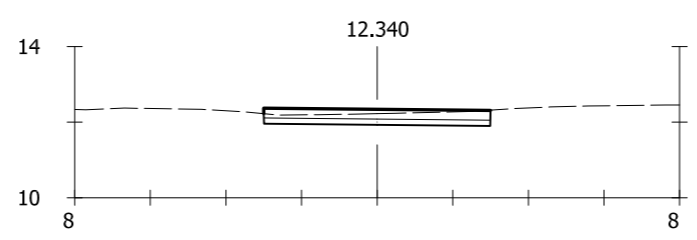
**Pk=0+040**  
 S. FIRME = 1.56 m2. S. TERRAPLEN = 0.01 m2.  
 S. D TIERRA = 0.43 m2.  
 S. SUELO SEL 1 = 5.99 m2.  
 S. VEGETAL = 7.20 m2.



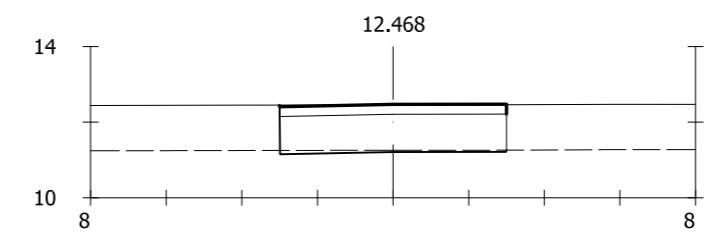
**Pk=0+040**  
 S. FIRME = 1.56 m2. S. TERRAPLEN = 0.00 m2.  
 S. D TIERRA = 0.80 m2.  
 S. SUELO SEL 1 = 5.99 m2.  
 S. VEGETAL = 7.20 m2.



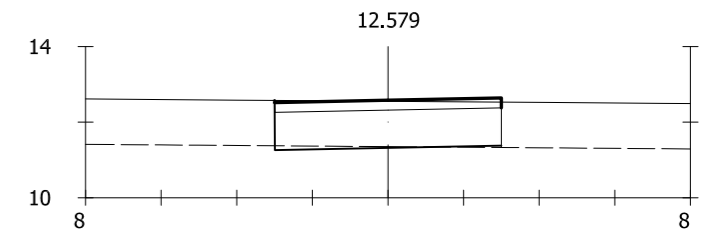
**Pk=0+070**  
 S. FIRME = 5.02 m2.  
 S. D TIERRA = 1.65 m2.  
 S. SUELO SEL 1 = 2.89 m2.  
 S. TERRAPLEN = 1.36 m2.



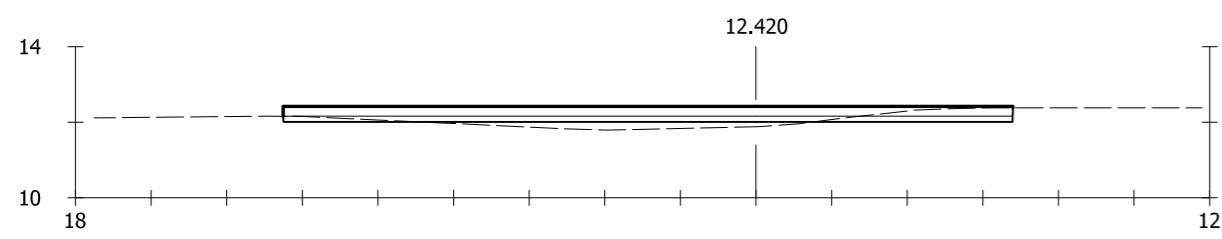
**Pk=0+057.958**  
 S. FIRME = 1.56 m2.  
 S. D TIERRA = 1.81 m2.  
 S. SUELO SEL 1 = 0.90 m2.



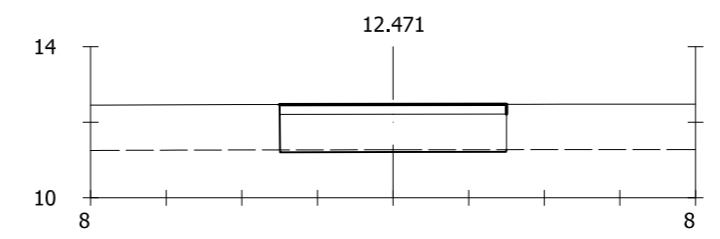
**Pk=0+053**  
 S. FIRME = 1.56 m2. S. TERRAPLEN = 0.01 m2.  
 S. D TIERRA = 0.36 m2.  
 S. SUELO SEL 1 = 5.99 m2.  
 S. VEGETAL = 7.20 m2.



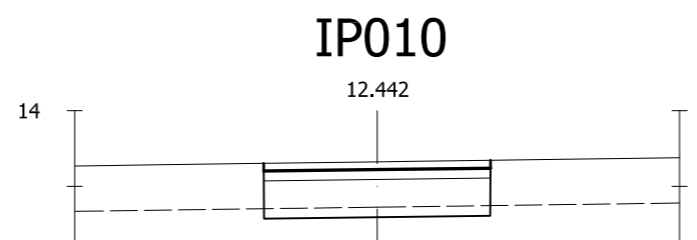
**Pk=0+057.344**  
 S. FIRME = 1.56 m2. S. TERRAPLEN = 0.05 m2.  
 S. D TIERRA = 0.24 m2.  
 S. SUELO SEL 1 = 6.00 m2.  
 S. VEGETAL = 7.20 m2.



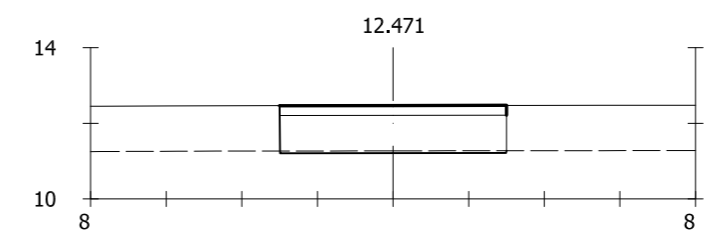
**Pk=0+070.048**  
 S. FIRME = 5.02 m2.  
 S. D TIERRA = 1.63 m2.  
 S. SUELO SEL 1 = 2.89 m2.  
 S. TERRAPLEN = 1.38 m2.



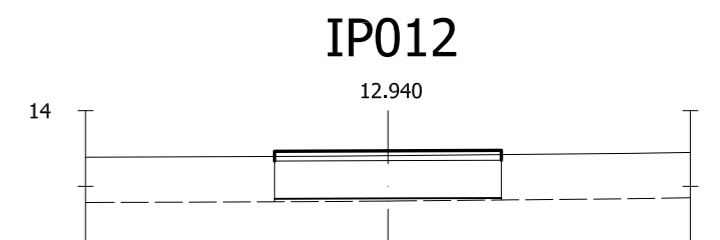
**Pk=0+058**  
 S. FIRME = 1.56 m2. S. TERRAPLEN = 0.01 m2.  
 S. D TIERRA = 0.36 m2.  
 S. SUELO SEL 1 = 5.99 m2.  
 S. VEGETAL = 7.20 m2.



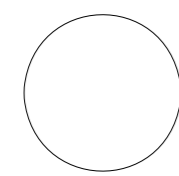
**IP010**  
**Pk=0+000**  
 S. FIRME = 1.56 m2. S. TERRAPLEN = 0.01 m2.  
 S. D TIERRA = 1.59 m2.  
 S. SUELO SEL 1 = 5.99 m2.  
 S. VEGETAL = 7.20 m2.



**Pk=0+058.198**  
 S. FIRME = 1.56 m2. S. TERRAPLEN = 0.01 m2.  
 S. D TIERRA = 0.36 m2.  
 S. SUELO SEL 1 = 5.99 m2.  
 S. VEGETAL = 7.20 m2.



**IP012**  
**Pk=0+000**  
 S. FIRME = 1.56 m2.  
 S. SUELO SEL 1 = 6.00 m2.  
 S. VEGETAL = 7.20 m2.  
 S. TERRAPLEN = 0.40 m2.



AUTOR DEL TRABAJO  
 JEFE DE LA DIVISIÓN DE PLANEAMIENTO Y PROYECTOS  
 Javier González Ramiro  
 ARQUITECTO

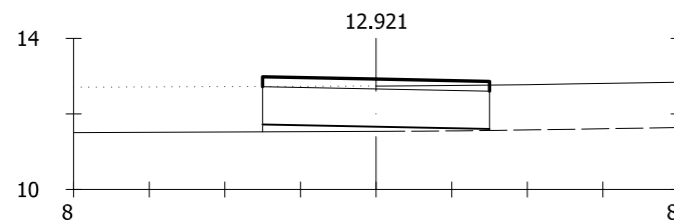
ESCALAS  
 H 1/200  
 V 1/200  
 ANULA AL  
 ANULADO POR

LOCALIDAD  
 VALENCIA  
 VALENCIA

PROYECTO  
 PLANO

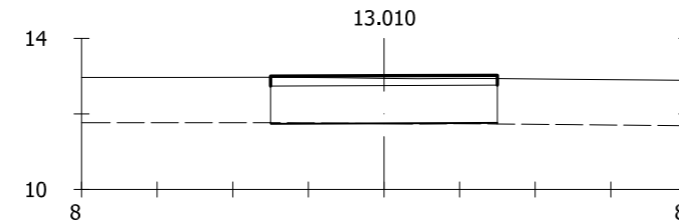
PROYECTO DE URBANIZACIÓN DEL "PARQUE CENTRAL DE ARTILLERÍA" DE VALENCIA  
 PERFILES TRANSVERSALES  
 ITINERARIOS PEATONALES

PLANO Nº  
 TRA 02  
 HOJA  
 5 DE 8



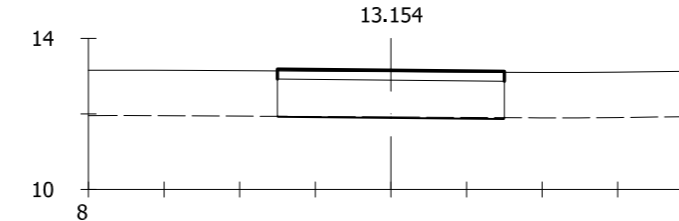
**Pk=0+005**

S. FIRME = 1.56 m2.  
 S. SUELO SEL 1 = 6.00 m2.  
 S. VEGETAL = 7.20 m2.  
 S. TERRAPLEN = 0.73 m2.



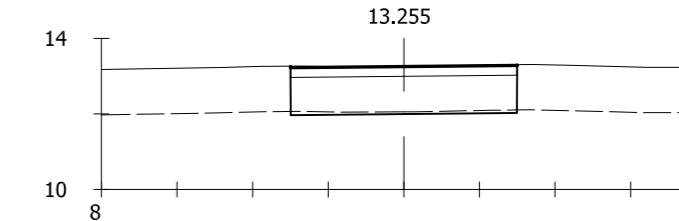
**Pk=0+000**

S. FIRME = 1.56 m2. S. TERRAPLEN = 0.06 m2.  
 S. D TIERRA = 0.04 m2.  
 S. SUELO SEL 1 = 6.00 m2.  
 S. VEGETAL = 7.20 m2.



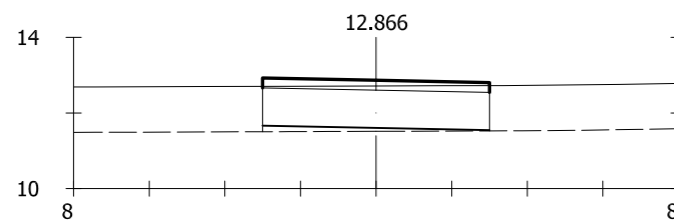
**Pk=0+009**

S. FIRME = 1.56 m2.  
 S. D TIERRA = 0.15 m2.  
 S. SUELO SEL 1 = 6.00 m2.  
 S. VEGETAL = 7.20 m2.



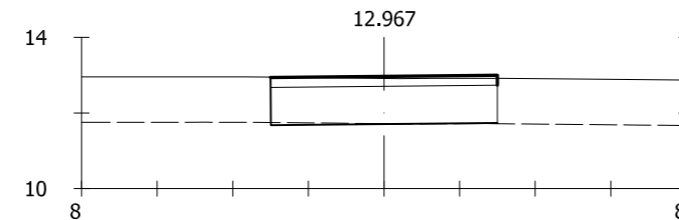
**Pk=0+014.425**

S. FIRME = 1.56 m2. S. TERRAPLEN = 0.01 m2.  
 S. D TIERRA = 0.43 m2.  
 S. SUELO SEL 1 = 5.99 m2.  
 S. VEGETAL = 7.20 m2.



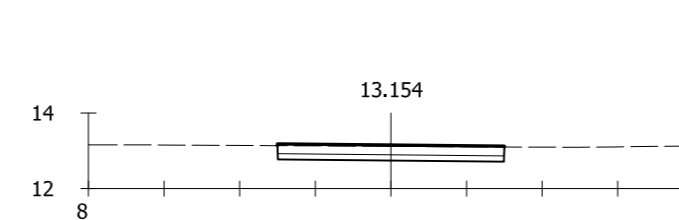
**Pk=0+020**

S. FIRME = 1.56 m2.  
 S. SUELO SEL 1 = 6.00 m2.  
 S. VEGETAL = 7.20 m2.  
 S. TERRAPLEN = 0.54 m2.



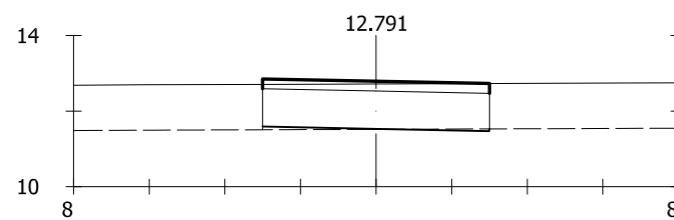
**Pk=0+002**

S. FIRME = 1.56 m2. S. TERRAPLEN = 0.03 m2.  
 S. D TIERRA = 0.13 m2.  
 S. SUELO SEL 1 = 6.00 m2.  
 S. VEGETAL = 7.20 m2.



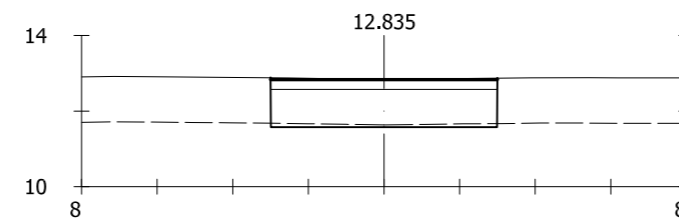
**Pk=0+009.010**

S. FIRME = 1.56 m2.  
 S. D TIERRA = 2.24 m2.  
 S. SUELO SEL 1 = 0.90 m2.



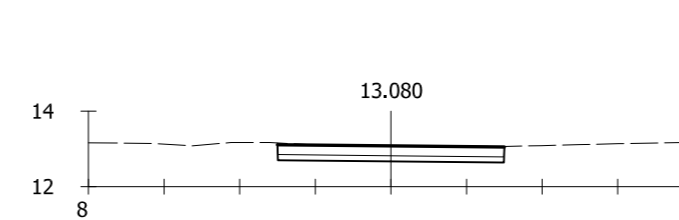
**Pk=0+040**

S. FIRME = 1.56 m2. S. TERRAPLEN = 0.15 m2.  
 S. D TIERRA = 0.07 m2.  
 S. SUELO SEL 1 = 6.00 m2.  
 S. VEGETAL = 7.20 m2.



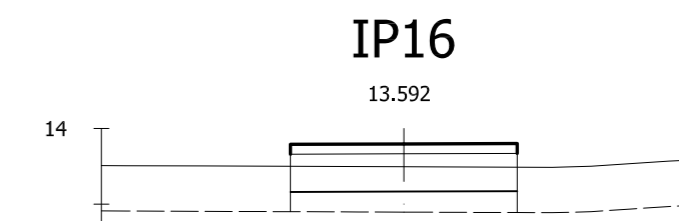
**Pk=0+008.218**

S. FIRME = 1.56 m2. S. TERRAPLEN = 0.01 m2.  
 S. D TIERRA = 0.49 m2.  
 S. SUELO SEL 1 = 5.99 m2.  
 S. VEGETAL = 7.20 m2.



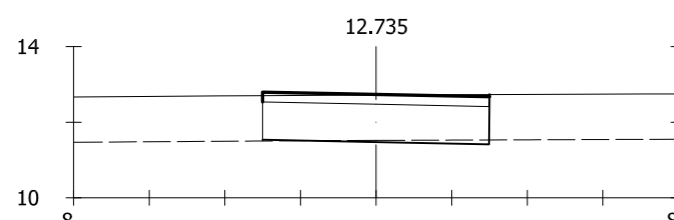
**Pk=0+013.359**

S. FIRME = 1.56 m2.  
 S. D TIERRA = 2.50 m2.  
 S. SUELO SEL 1 = 0.90 m2.



**Pk=0+000**

S. FIRME = 1.56 m2.  
 S. SUELO SEL 1 = 6.00 m2.  
 S. VEGETAL = 7.20 m2.  
 S. TERRAPLEN = 3.26 m2.



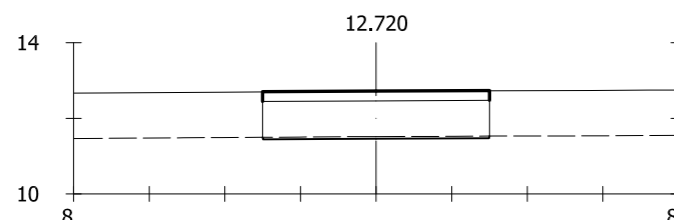
**Pk=0+055**

S. FIRME = 1.56 m2. S. TERRAPLEN = 0.02 m2.  
 S. D TIERRA = 0.28 m2.  
 S. SUELO SEL 1 = 6.00 m2.  
 S. VEGETAL = 7.20 m2.



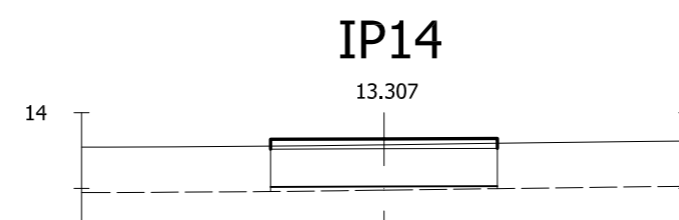
**Pk=0+002**

S. FIRME = 1.56 m2.  
 S. SUELO SEL 1 = 6.00 m2.  
 S. VEGETAL = 7.20 m2.  
 S. TERRAPLEN = 3.25 m2.



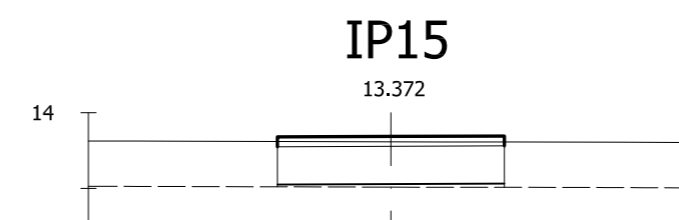
**Pk=0+059**

S. FIRME = 1.56 m2.  
 S. D TIERRA = 0.33 m2.  
 S. SUELO SEL 1 = 6.00 m2.  
 S. VEGETAL = 7.20 m2.



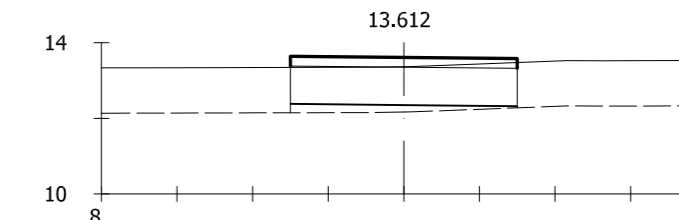
**Pk=0+000**

S. FIRME = 1.56 m2.  
 S. SUELO SEL 1 = 6.00 m2.  
 S. VEGETAL = 7.20 m2.  
 S. TERRAPLEN = 0.57 m2.



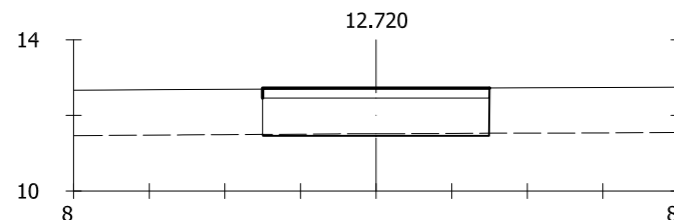
**Pk=0+000**

S. FIRME = 1.56 m2.  
 S. SUELO SEL 1 = 6.00 m2.  
 S. VEGETAL = 7.20 m2.  
 S. TERRAPLEN = 0.48 m2.



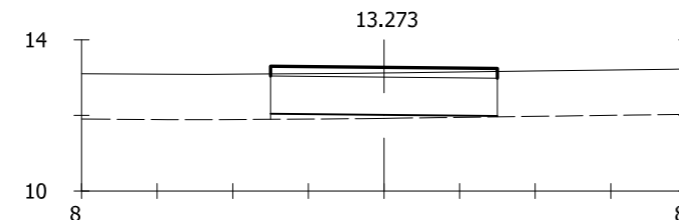
**Pk=0+012**

S. FIRME = 1.56 m2.  
 S. SUELO SEL 1 = 6.00 m2.  
 S. VEGETAL = 7.20 m2.  
 S. TERRAPLEN = 0.99 m2.



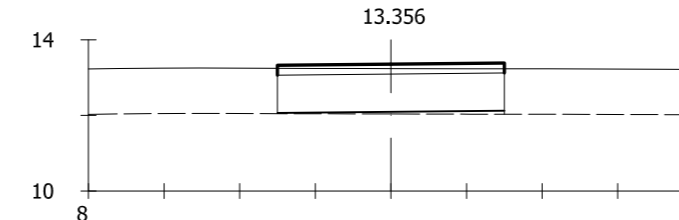
**Pk=0+059.076**

S. FIRME = 1.56 m2. S. TERRAPLEN = 0.01 m2.  
 S. D TIERRA = 0.32 m2.  
 S. SUELO SEL 1 = 5.99 m2.  
 S. VEGETAL = 7.20 m2.



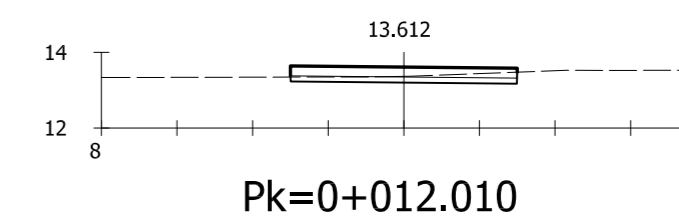
**Pk=0+002**

S. FIRME = 1.56 m2.  
 S. SUELO SEL 1 = 6.00 m2.  
 S. VEGETAL = 7.20 m2.  
 S. TERRAPLEN = 0.53 m2.




**Pk=0+002**

S. FIRME = 1.56 m2.  
 S. SUELO SEL 1 = 6.00 m2.  
 S. VEGETAL = 7.20 m2.  
 S. TERRAPLEN = 0.34 m2.



**Pk=0+012.010**

S. FIRME = 1.56 m2.  
 S. D TIERRA = 1.11 m2.  
 S. SUELO SEL 1 = 0.90 m2.



**GENERALITAT VALENCIANA**

**AJUNTAMENT DE VALÈNCIA**

**Sepes**  
 Entidad Estatal de Suelo  
 MINISTERIO DE TRANSPORTES, MOVILIDAD Y AGENDA URBANA

**AUTOR DEL TRABAJO**  
 JEFE DE LA DIVISI3N DE PLANEAMIENTO Y PROYECTOS  
 Javier Gonz1lez Ramiro  
 ARQUITECTO

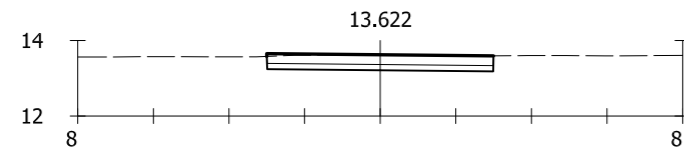
**ESCALAS**  
 H 1/200  
 V 1/200  
 ANULA AL ANULADO POR

**LOCALIDAD**  
 VALENCIA  
 VALENCIA

**PROYECTO**  
 PLANO

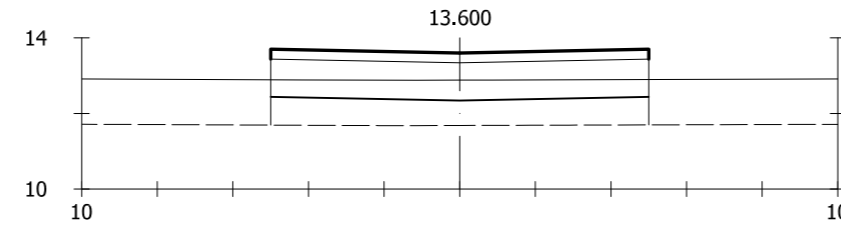
**PROYECTO DE URBANIZACI3N DEL "PARQUE CENTRAL DE ARTILLERIA" DE VALÈNCIA**  
 PERFILES TRANSVERSALES ITINERARIOS PEATONALES

**PLANO N3**  
 TRA 02  
 HOJA  
 6 DE 8



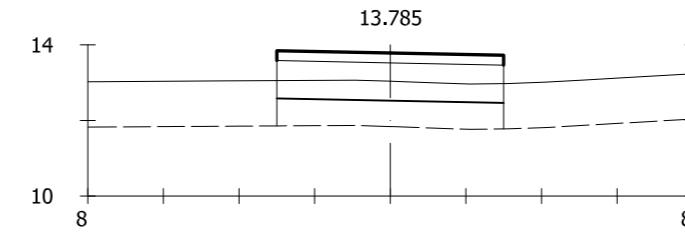
**Pk=0+018.357**

S. FIRME = 1.56 m2.  
S. D TIERRA = 2.37 m2.  
S. SUELO SEL 1 = 0.90 m2.



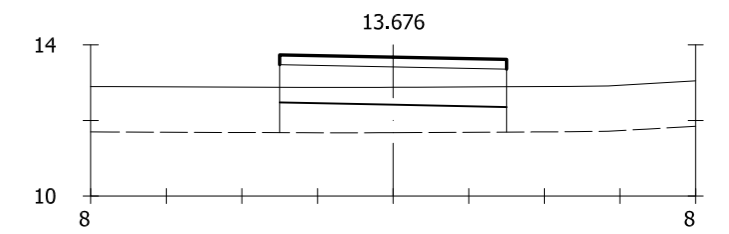
**Pk=0+044.349**

S. FIRME = 2.60 m2.  
S. SUELO SEL 1 = 10.00 m2.  
S. VEGETAL = 12.00 m2.  
S. TERRAPLEN = 7.03 m2.



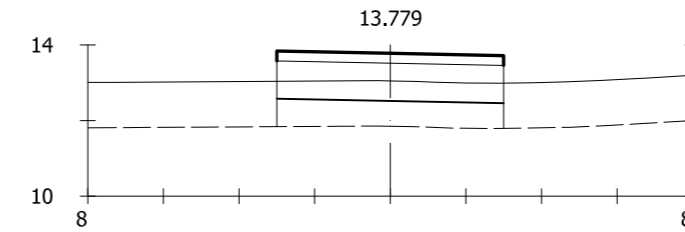
**Pk=0+060**

S. FIRME = 1.56 m2.  
S. SUELO SEL 1 = 6.00 m2.  
S. VEGETAL = 7.20 m2.  
S. TERRAPLEN = 4.19 m2.



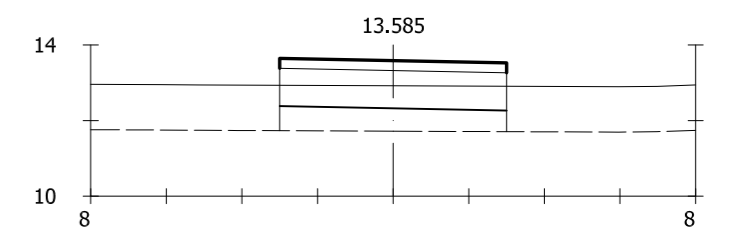
**Pk=0+100**

S. FIRME = 1.56 m2.  
S. SUELO SEL 1 = 6.00 m2.  
S. VEGETAL = 7.20 m2.  
S. TERRAPLEN = 4.41 m2.



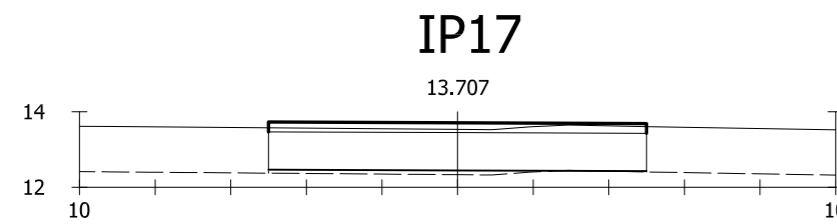
**Pk=0+062.960**

S. FIRME = 1.56 m2.  
S. SUELO SEL 1 = 6.00 m2.  
S. VEGETAL = 7.20 m2.  
S. TERRAPLEN = 4.13 m2.



**Pk=0+120**

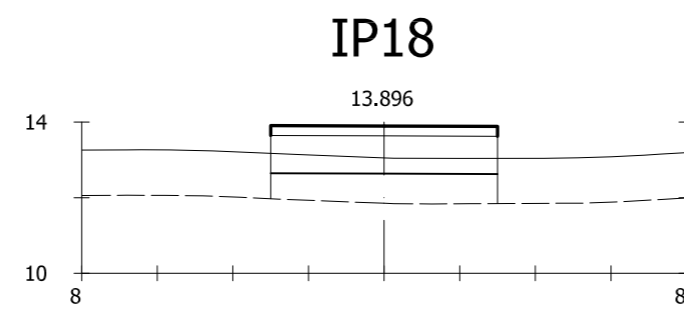
S. FIRME = 1.56 m2.  
S. SUELO SEL 1 = 6.00 m2.  
S. VEGETAL = 7.20 m2.  
S. TERRAPLEN = 3.63 m2.



**IP17**

**Pk=0+000**

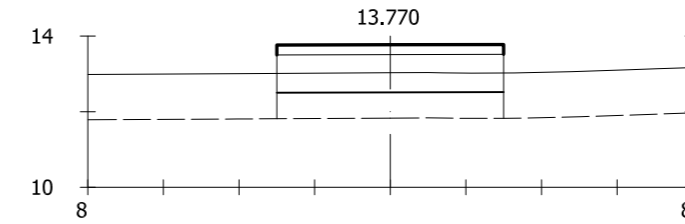
S. FIRME = 2.60 m2.  
S. D TIERRA = 0.01 m2.  
S. SUELO SEL 1 = 10.00 m2.  
S. VEGETAL = 12.00 m2.  
S. TERRAPLEN = 0.73 m2.



**IP18**

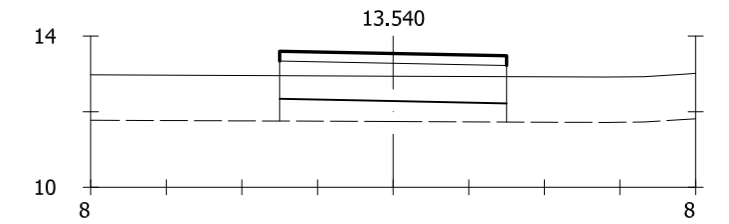
**Pk=0+000**

S. FIRME = 1.56 m2.  
S. SUELO SEL 1 = 6.00 m2.  
S. VEGETAL = 7.20 m2.  
S. TERRAPLEN = 4.56 m2.



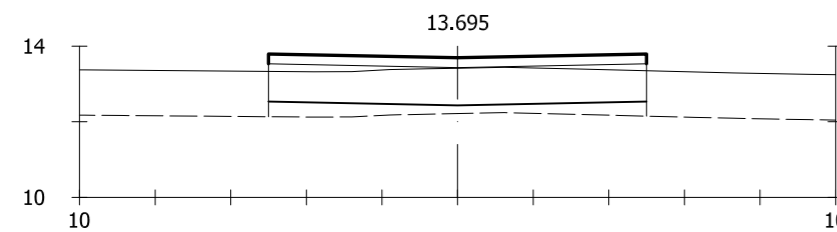
**Pk=0+067.960**

S. FIRME = 1.56 m2.  
S. SUELO SEL 1 = 6.00 m2.  
S. VEGETAL = 7.20 m2.  
S. TERRAPLEN = 4.11 m2.



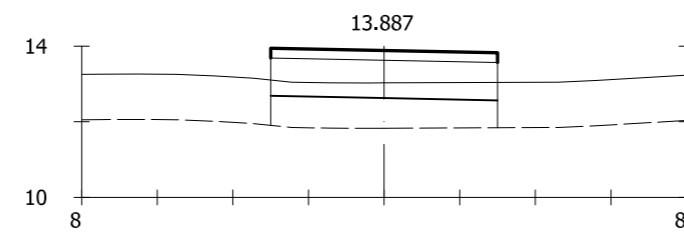
**Pk=0+129.820**

S. FIRME = 1.56 m2.  
S. SUELO SEL 1 = 6.00 m2.  
S. VEGETAL = 7.20 m2.  
S. TERRAPLEN = 3.24 m2.



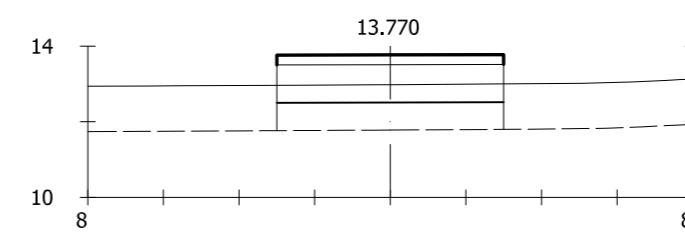
**Pk=0+005**

S. FIRME = 2.60 m2.  
S. SUELO SEL 1 = 10.00 m2.  
S. VEGETAL = 12.00 m2.  
S. TERRAPLEN = 3.03 m2.



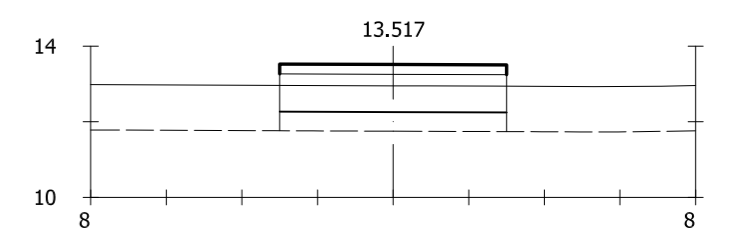
**Pk=0+005**

S. FIRME = 1.56 m2.  
S. SUELO SEL 1 = 6.00 m2.  
S. VEGETAL = 7.20 m2.  
S. TERRAPLEN = 4.73 m2.



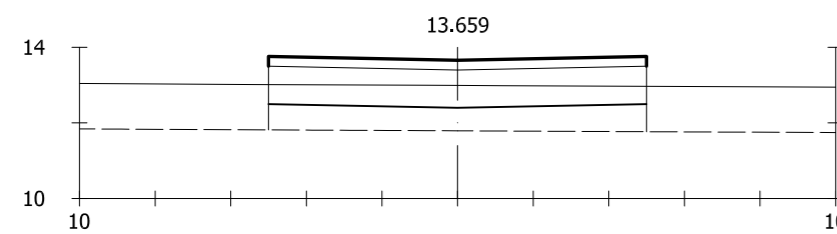
**Pk=0+077.960**

S. FIRME = 1.56 m2.  
S. SUELO SEL 1 = 6.00 m2.  
S. VEGETAL = 7.20 m2.  
S. TERRAPLEN = 4.37 m2.



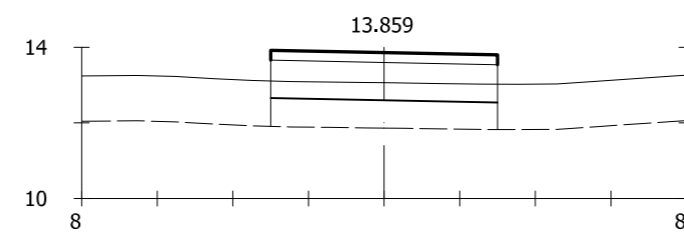
**Pk=0+134.820**

S. FIRME = 1.56 m2.  
S. SUELO SEL 1 = 6.00 m2.  
S. VEGETAL = 7.20 m2.  
S. TERRAPLEN = 3.03 m2.



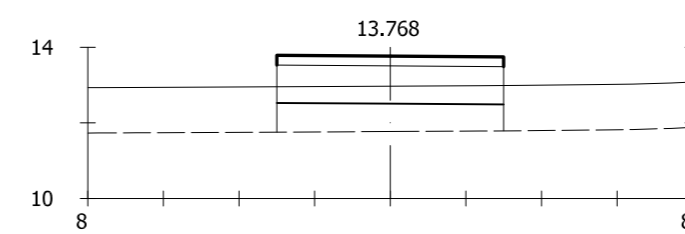
**Pk=0+020**

S. FIRME = 2.60 m2.  
S. SUELO SEL 1 = 10.00 m2.  
S. VEGETAL = 12.00 m2.  
S. TERRAPLEN = 6.58 m2.



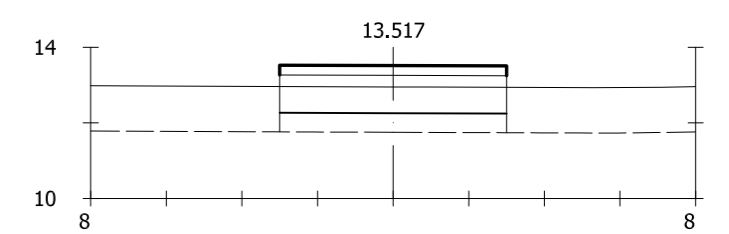
**Pk=0+020**

S. FIRME = 1.56 m2.  
S. SUELO SEL 1 = 6.00 m2.  
S. VEGETAL = 7.20 m2.  
S. TERRAPLEN = 4.42 m2.



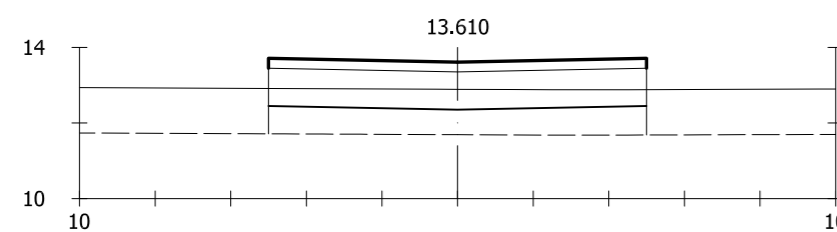
**Pk=0+080**

S. FIRME = 1.56 m2.  
S. SUELO SEL 1 = 6.00 m2.  
S. VEGETAL = 7.20 m2.  
S. TERRAPLEN = 4.42 m2.



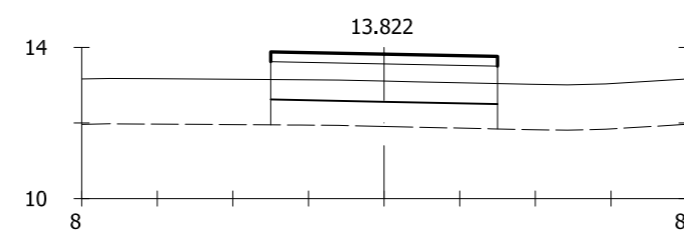
**Pk=0+134.823**

S. FIRME = 1.56 m2.  
S. SUELO SEL 1 = 6.00 m2.  
S. VEGETAL = 7.20 m2.  
S. TERRAPLEN = 3.03 m2.



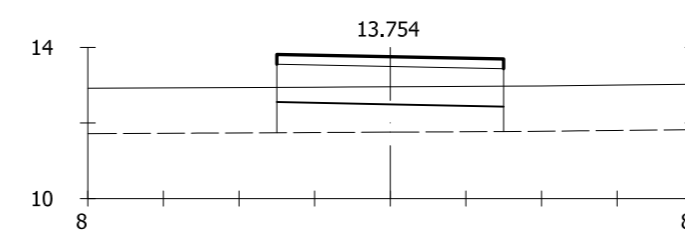
**Pk=0+040**

S. FIRME = 2.60 m2.  
S. SUELO SEL 1 = 10.00 m2.  
S. VEGETAL = 12.00 m2.  
S. TERRAPLEN = 7.08 m2.



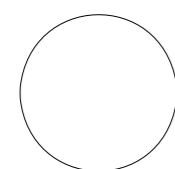
**Pk=0+040**

S. FIRME = 1.56 m2.  
S. SUELO SEL 1 = 6.00 m2.  
S. VEGETAL = 7.20 m2.  
S. TERRAPLEN = 3.94 m2.



**Pk=0+082.960**

S. FIRME = 1.56 m2.  
S. SUELO SEL 1 = 6.00 m2.  
S. VEGETAL = 7.20 m2.  
S. TERRAPLEN = 4.42 m2.



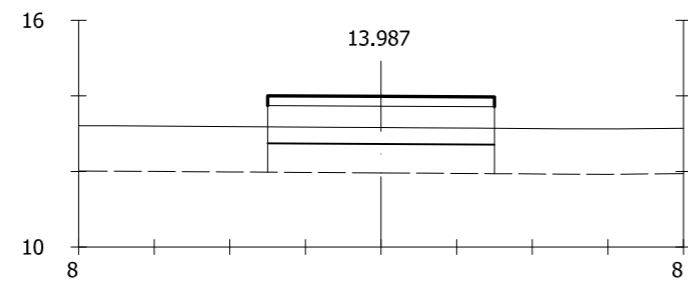
Entidad Estatal de Suelo  
MINISTERIO DE TRANSPORTES, MOVILIDAD Y AGENDA URBANA

AUTOR DEL TRABAJO  
JEFE DE LA DIVISIÓN DE PLANEAMIENTO Y PROYECTOS  
Javier González Ramiro  
ARQUITECTO

ESCALAS	H 1/200	LOCALIDAD	
	V 1/200		VALENCIA
	ANULA AL		VALENCIA
	ANULADO POR		

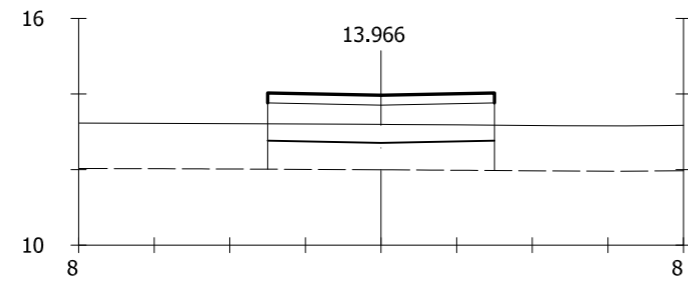
PROYECTO	PROYECTO DE URBANIZACIÓN DEL "PARQUE CENTRAL DE ARTILLERÍA" DE VALENCIA	PLANO Nº	TRA 02
PLANO	PERFILES TRANSVERSALES ITINERARIOS PEATONALES	HOJA	7 DE 8

**IP19**



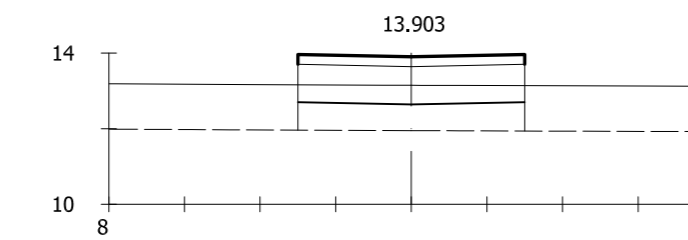
**Pk=0+000**

S. FIRME = 1.56 m2.  
 S. SUELO SEL 1 = 6.00 m2.  
 S. VEGETAL = 7.20 m2.  
 S. TERRAPLEN = 4.59 m2.



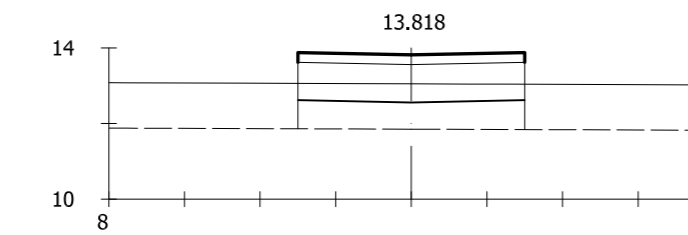
**Pk=0+005**

S. FIRME = 1.56 m2.  
 S. SUELO SEL 1 = 6.00 m2.  
 S. VEGETAL = 7.20 m2.  
 S. TERRAPLEN = 4.45 m2.



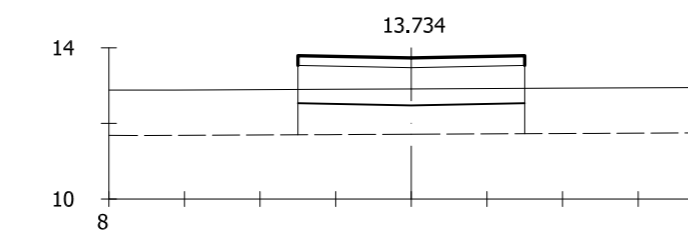
**Pk=0+020**

S. FIRME = 1.56 m2.  
 S. SUELO SEL 1 = 6.00 m2.  
 S. VEGETAL = 7.20 m2.  
 S. TERRAPLEN = 4.34 m2.



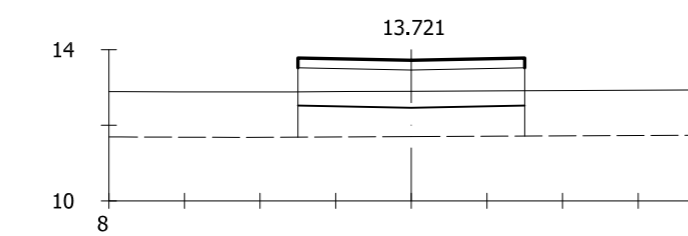
**Pk=0+040**

S. FIRME = 1.56 m2.  
 S. SUELO SEL 1 = 6.00 m2.  
 S. VEGETAL = 7.20 m2.  
 S. TERRAPLEN = 4.42 m2.



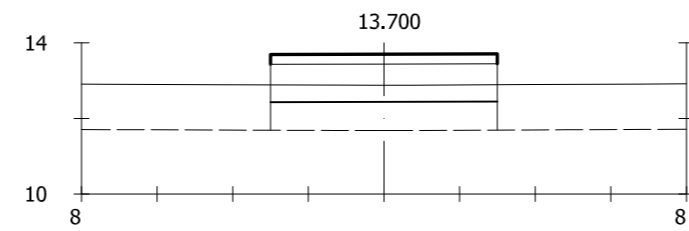
**Pk=0+060**

S. FIRME = 1.56 m2.  
 S. SUELO SEL 1 = 6.00 m2.  
 S. VEGETAL = 7.20 m2.  
 S. TERRAPLEN = 4.74 m2.



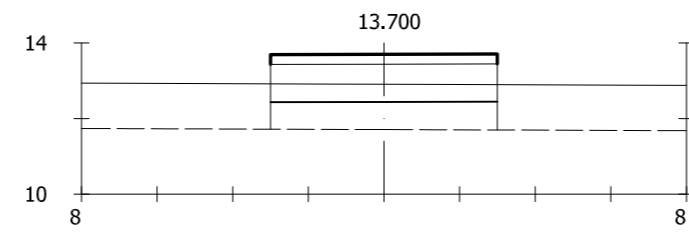
**Pk=0+062.980**

S. FIRME = 1.56 m2.  
 S. SUELO SEL 1 = 6.00 m2.  
 S. VEGETAL = 7.20 m2.  
 S. TERRAPLEN = 4.75 m2.



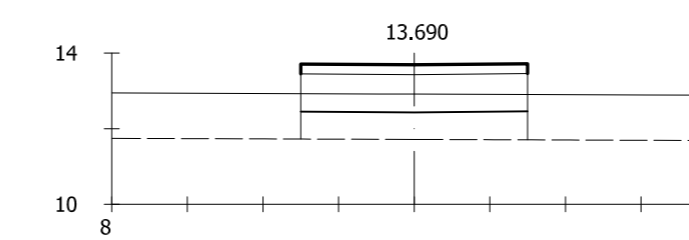
**Pk=0+067.980**

S. FIRME = 1.56 m2.  
 S. SUELO SEL 1 = 6.00 m2.  
 S. VEGETAL = 7.20 m2.  
 S. TERRAPLEN = 4.53 m2.



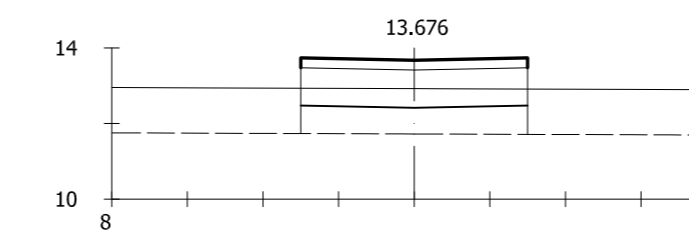
**Pk=0+077.980**

S. FIRME = 1.56 m2.  
 S. SUELO SEL 1 = 6.00 m2.  
 S. VEGETAL = 7.20 m2.  
 S. TERRAPLEN = 4.39 m2.



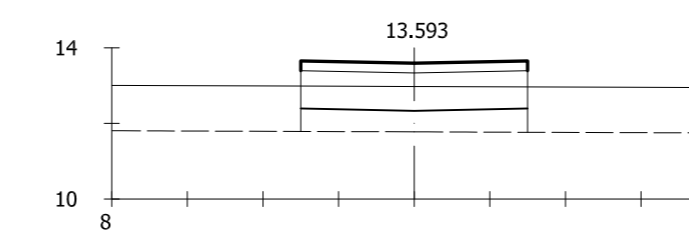
**Pk=0+080**

S. FIRME = 1.56 m2.  
 S. SUELO SEL 1 = 6.00 m2.  
 S. VEGETAL = 7.20 m2.  
 S. TERRAPLEN = 4.36 m2.



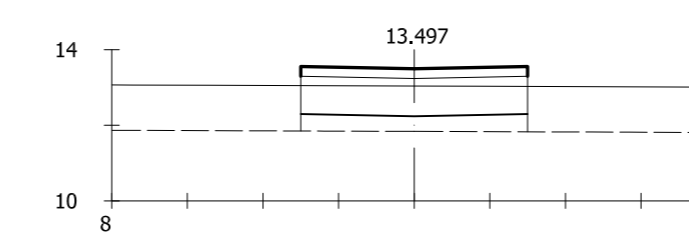
**Pk=0+082.980**

S. FIRME = 1.56 m2.  
 S. SUELO SEL 1 = 6.00 m2.  
 S. VEGETAL = 7.20 m2.  
 S. TERRAPLEN = 4.33 m2.



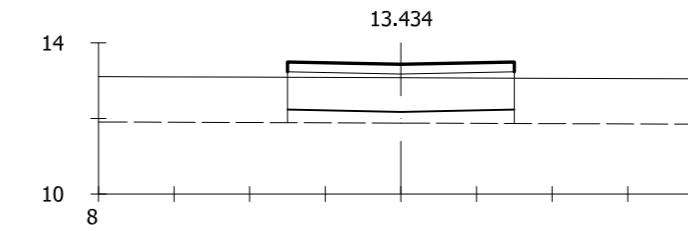
**Pk=0+100**

S. FIRME = 1.56 m2.  
 S. SUELO SEL 1 = 6.00 m2.  
 S. VEGETAL = 7.20 m2.  
 S. TERRAPLEN = 3.52 m2.



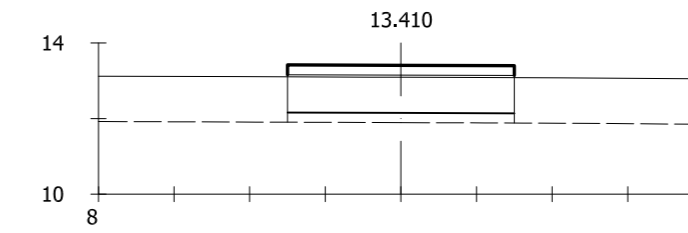
**Pk=0+120**

S. FIRME = 1.56 m2.  
 S. SUELO SEL 1 = 6.00 m2.  
 S. VEGETAL = 7.20 m2.  
 S. TERRAPLEN = 2.57 m2.



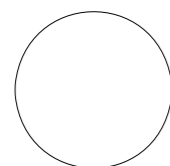
**Pk=0+132.910**

S. FIRME = 1.56 m2.  
 S. SUELO SEL 1 = 6.00 m2.  
 S. VEGETAL = 7.20 m2.  
 S. TERRAPLEN = 1.96 m2.



**Pk=0+137.910**

S. FIRME = 1.56 m2.  
 S. SUELO SEL 1 = 6.00 m2.  
 S. VEGETAL = 7.20 m2.  
 S. TERRAPLEN = 1.54 m2.



AUTOR DEL TRABAJO  
 JEFE DE LA DIVISIÓN DE PLANEAMIENTO Y PROYECTOS  
 Javier González Ramiro  
 ARQUITECTO

ESCALAS  
 H 1/200  
 V 1/200  
 ANULA AL  
 ANULADO POR

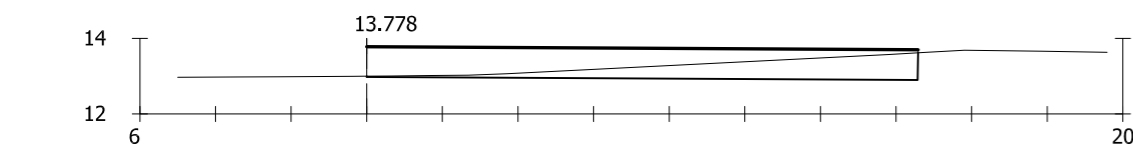
LOCALIDAD  
 VALENCIA  
 VALENCIA

PROYECTO  
 PLANO

PROYECTO DE URBANIZACIÓN DEL "PARQUE CENTRAL DE ARTILLERÍA" DE VALENCIA  
 PERFILES TRANSVERSALES  
 ITINERARIOS PEATONALES

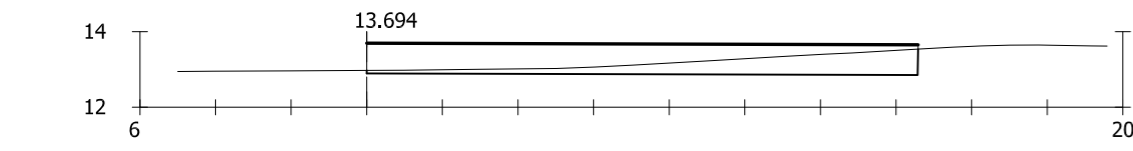
PLANO Nº  
 TRA 02  
 HOJA  
 8 DE 8

### JL-1



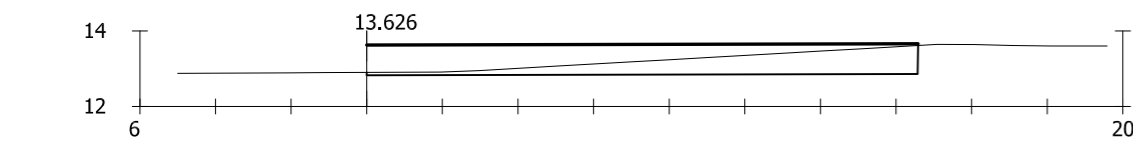
**Pk=0+000**

S. D TIERRA = 4.66 m2.  
S. SUELO SEL 1 = 11.66 m2.



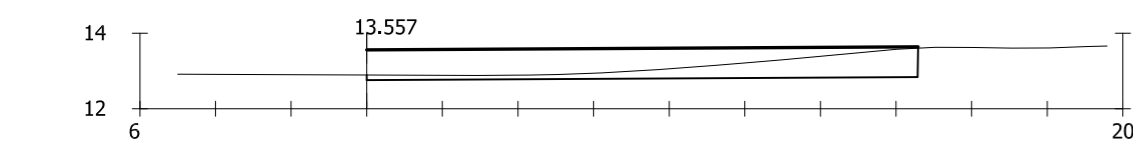
**Pk=0+005**

S. D TIERRA = 4.46 m2.  
S. SUELO SEL 1 = 11.66 m2.



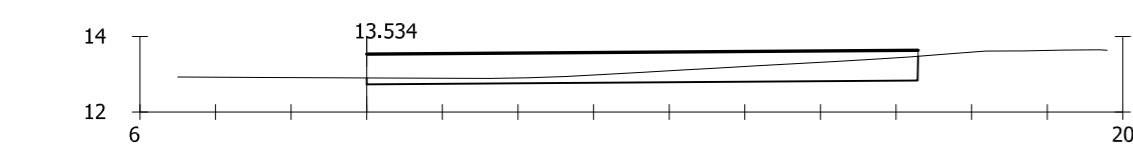
**Pk=0+020**

S. D TIERRA = 5.31 m2.  
S. SUELO SEL 1 = 11.66 m2.



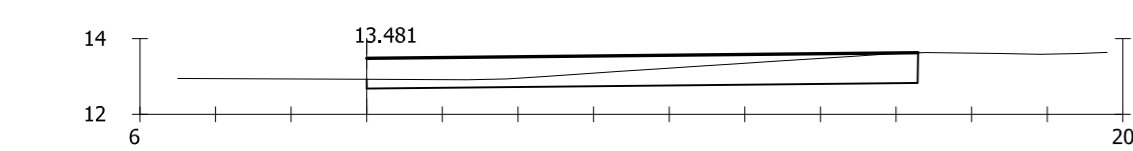
**Pk=0+035**

S. D TIERRA = 4.47 m2.  
S. SUELO SEL 1 = 11.66 m2.



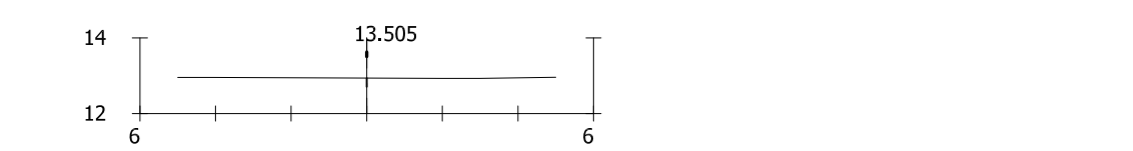
**Pk=0+040**

S. D TIERRA = 4.48 m2.  
S. SUELO SEL 1 = 11.66 m2.



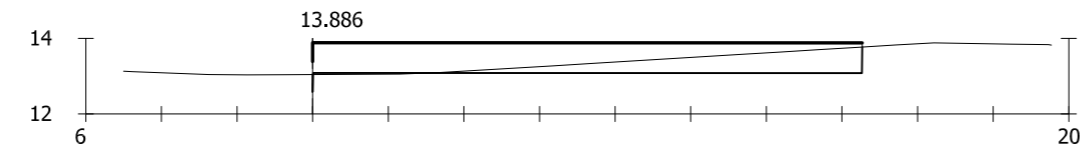
**Pk=0+051.500**

S. D TIERRA = 6.45 m2.  
S. SUELO SEL 1 = 11.66 m2.



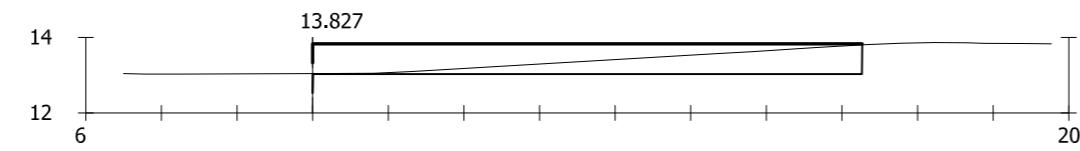
**Pk=0+056.514**

### JL-2



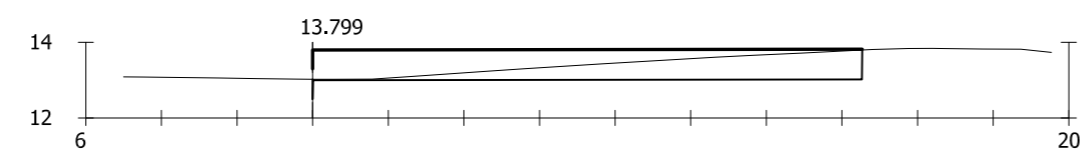
**Pk=0+000**

S. FIRME = 0.00 m2.  
S. D TIERRA = 3.91 m2.  
S. SUELO SEL 1 = 11.63 m2.  
S. TERRAPLEN = 0.09 m2.



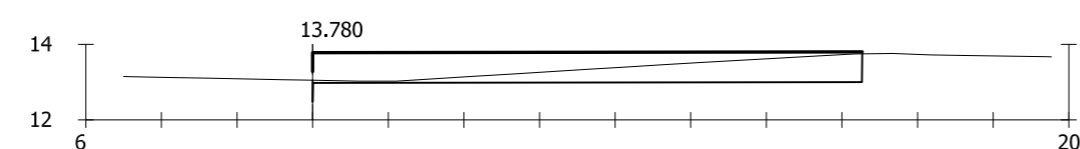
**Pk=0+005**

S. FIRME = 0.00 m2.  
S. D TIERRA = 5.05 m2.  
S. SUELO SEL 1 = 11.63 m2.



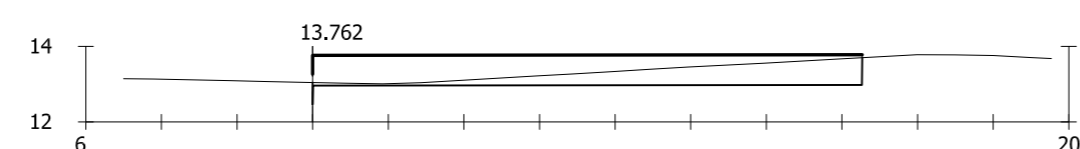
**Pk=0+020**

S. FIRME = 0.00 m2.  
S. D TIERRA = 5.60 m2.  
S. SUELO SEL 1 = 11.63 m2.



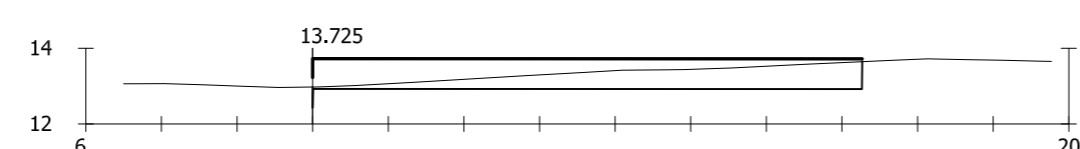
**Pk=0+030**

S. FIRME = 0.00 m2.  
S. D TIERRA = 5.14 m2.  
S. SUELO SEL 1 = 11.63 m2.



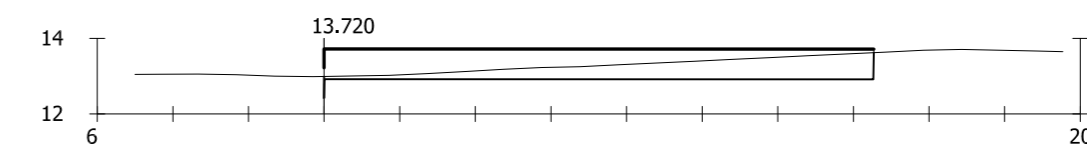
**Pk=0+040**

S. FIRME = 0.00 m2.  
S. D TIERRA = 4.85 m2.  
S. SUELO SEL 1 = 11.63 m2.



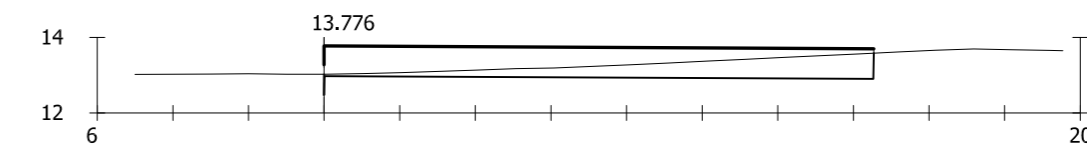
**Pk=0+060**

S. FIRME = 0.00 m2.  
S. D TIERRA = 5.86 m2.  
S. SUELO SEL 1 = 11.63 m2.



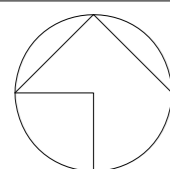
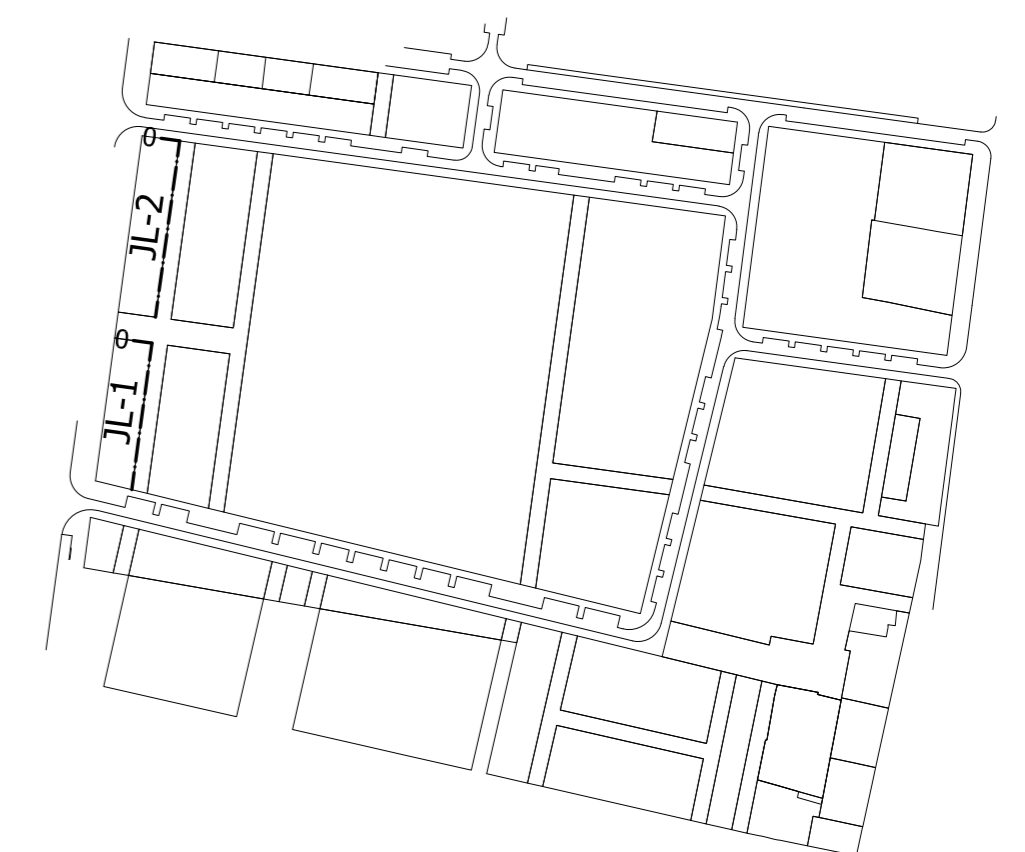
**Pk=0+063**

S. FIRME = 0.00 m2.  
S. D TIERRA = 5.36 m2.  
S. SUELO SEL 1 = 11.63 m2.



**Pk=0+068**

S. FIRME = 0.00 m2.  
S. D TIERRA = 4.76 m2.  
S. SUELO SEL 1 = 11.63 m2.



GENERALITAT  
VALENCIANA

AJUNTAMENT  
DE VALÈNCIA



Entidad Estatal de Suelo  
MINISTERIO  
DE TRANSPORTES, MOVILIDAD  
Y AGENDA URBANA

AUTOR DEL TRABAJO  
JEFE DE LA DIVISIÓN DE PLANEAMIENTO Y PROYECTOS  
Javier González Ramiro  
ARQUITECTO

ESCALAS  
H 1/200  
V 1/200  
ANULA AL  
ANULADO POR

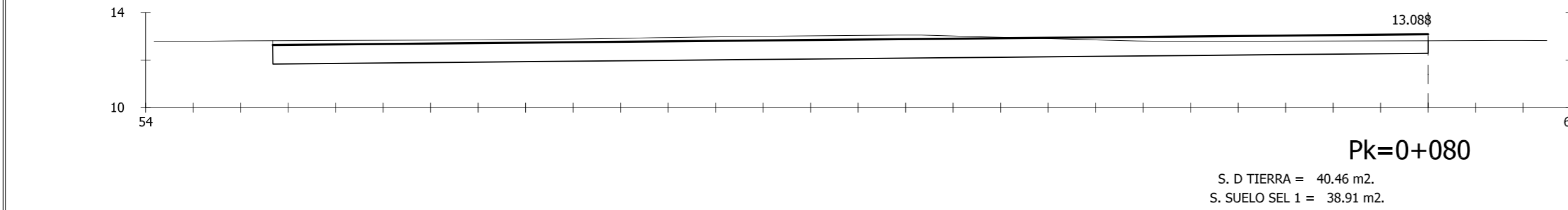
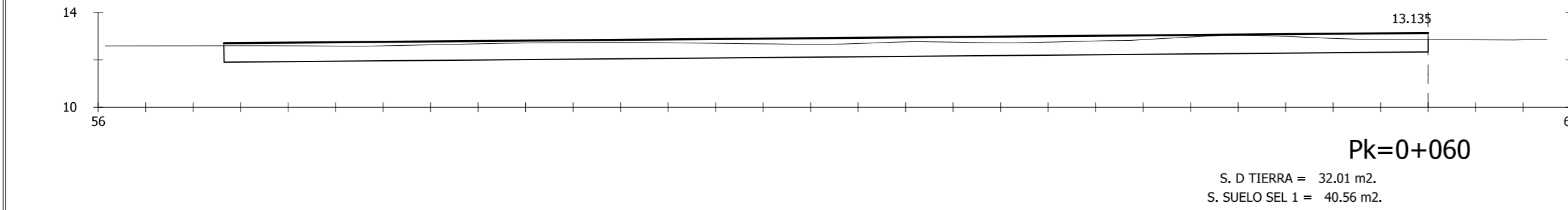
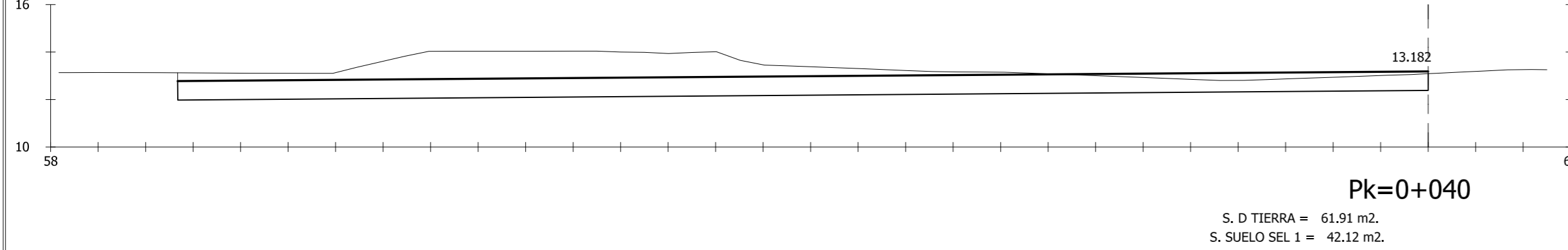
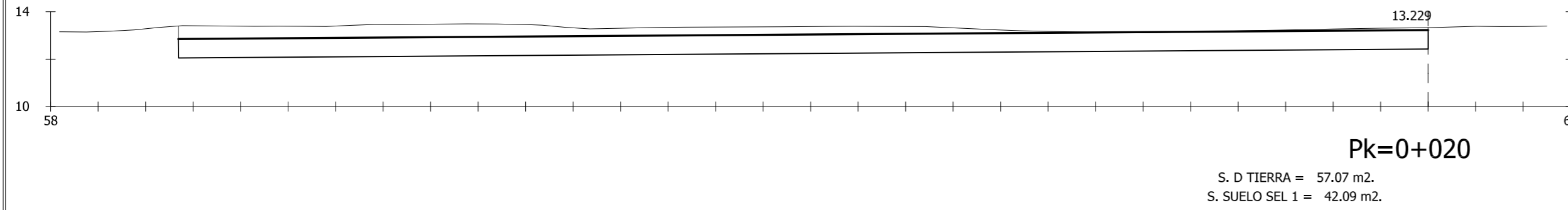
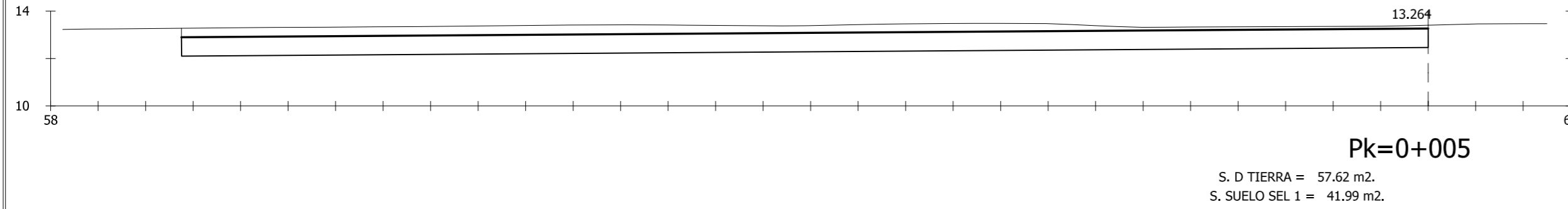
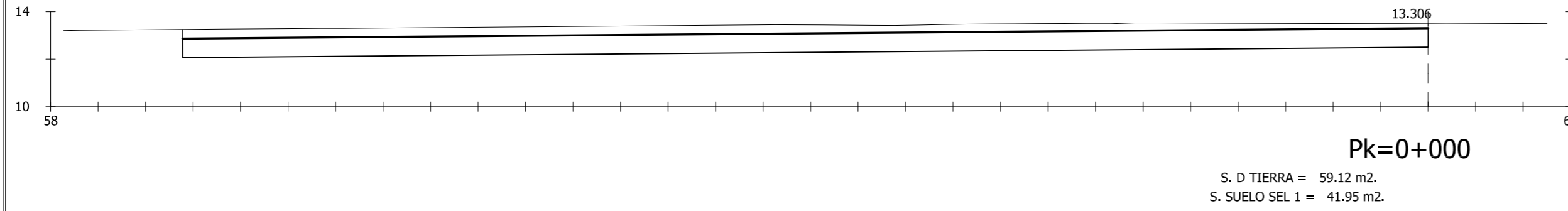
LOCALIDAD  
VALENCIA  
VALENCIA

PROYECTO  
PLANO

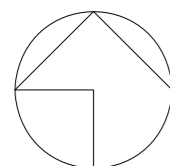
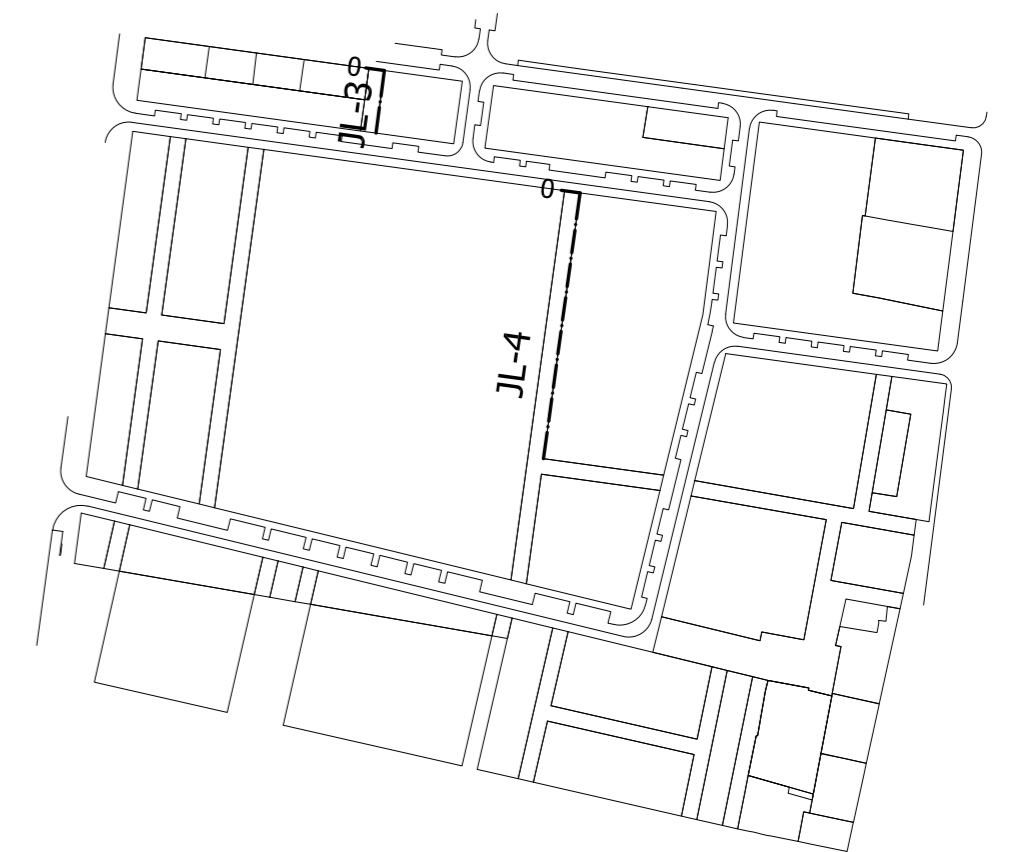
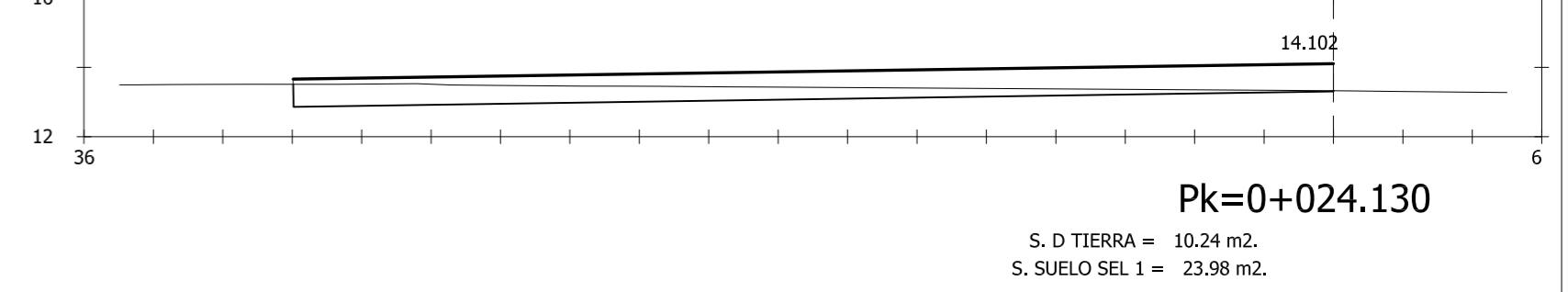
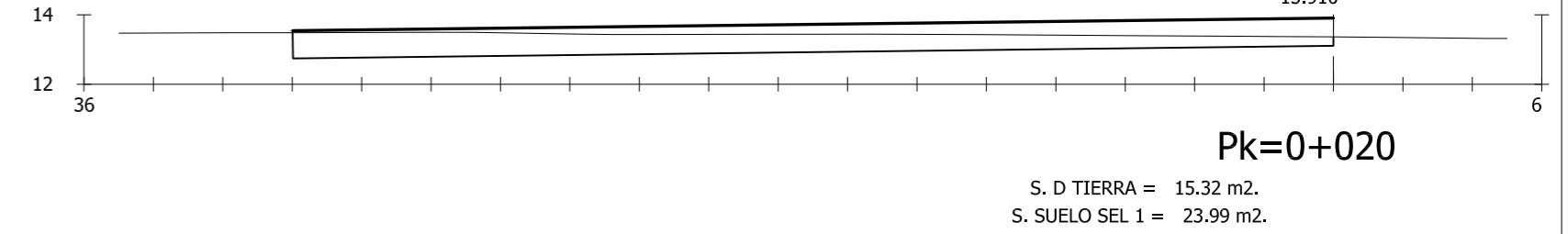
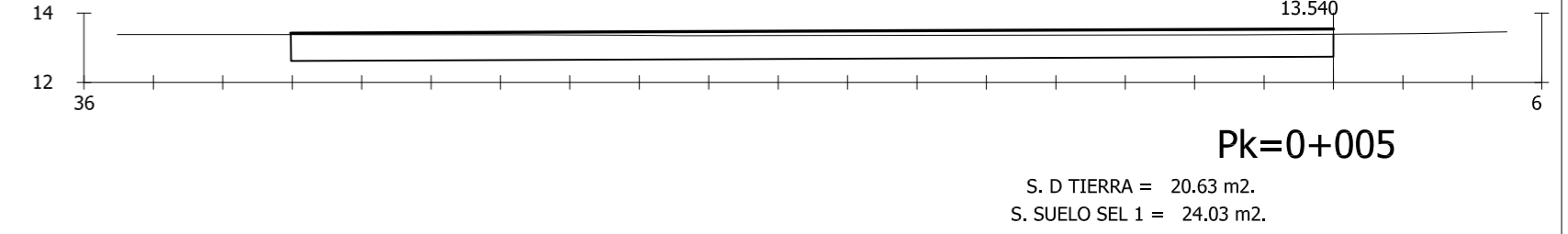
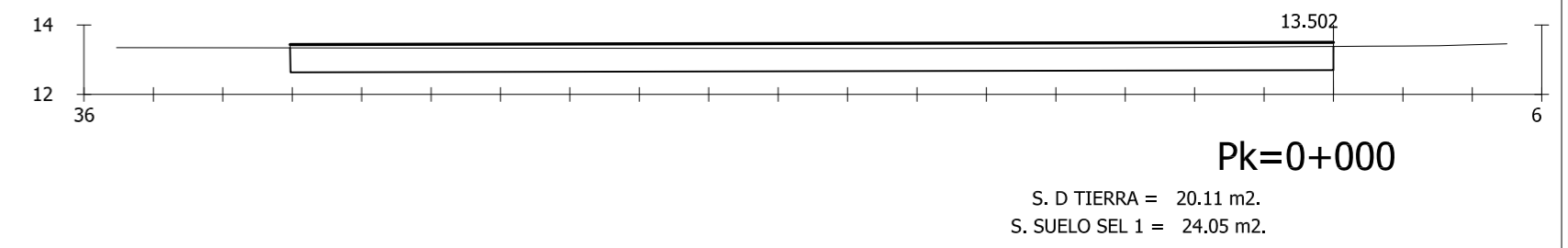
PROYECTO DE URBANIZACIÓN DEL "PARQUE CENTRAL  
DE ARTILLERÍA" DE VALÈNCIA  
PERFILES TRANSVERSALES  
JARDINES

PLANO Nº  
TRA 03  
HOJA  
1 DE 7

JL-4



JL-3



GENERALITAT VALENCIANA

AJUNTAMENT DE VALÈNCIA



Entidad Estatal de Suelo  
 MINISTERIO DE TRANSPORTES, MOVILIDAD Y AGENDA URBANA

AUTOR DEL TRABAJO  
 JEFE DE LA DIVISI3N DE PLANEAMIENTO Y PROYECTOS  
 Javier Gonz1lez Ramiro  
 ARQUITECTO

ESCALAS  
 H 1/200  
 V 1/200  
 ANULA AL ANULADO POR

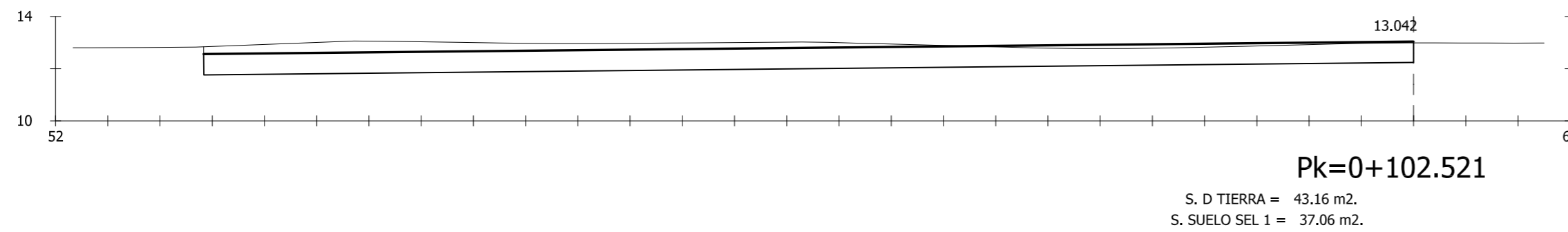
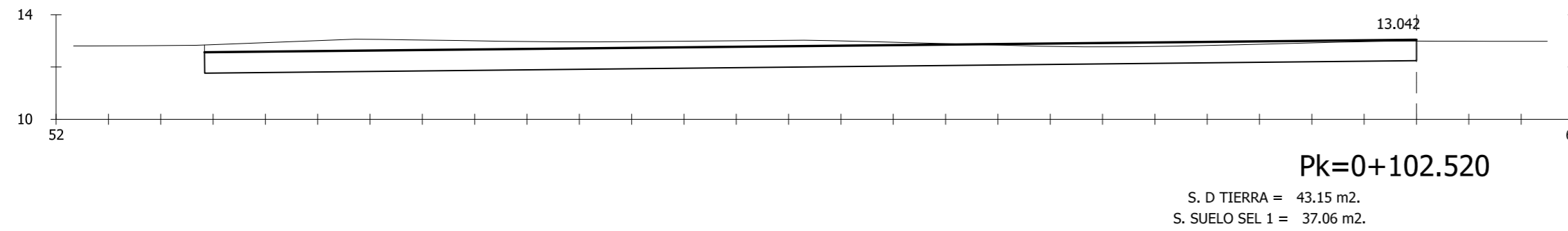
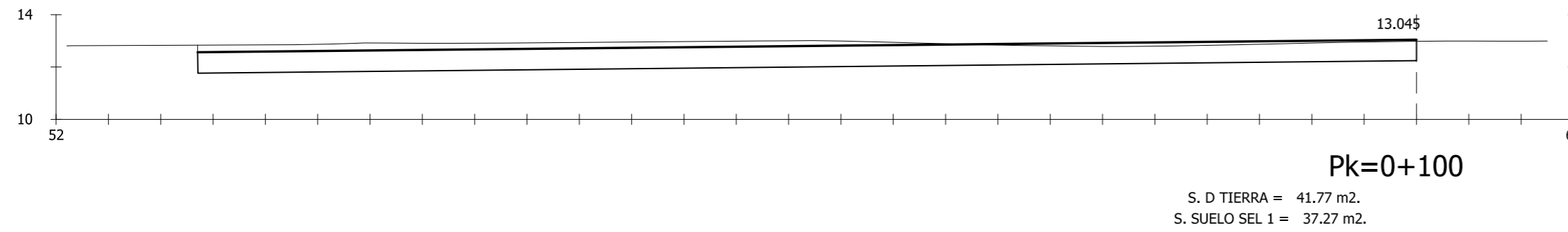
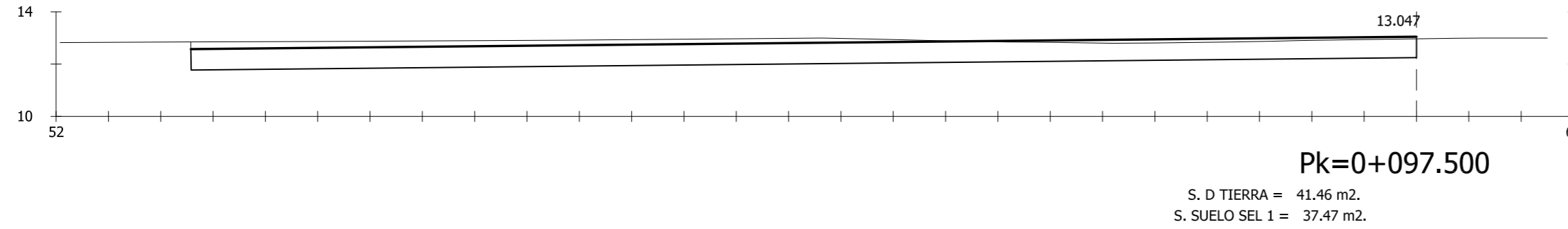
LOCALIDAD  
 VALENCIA  
 VALENCIA

PROYECTO  
 PLANO

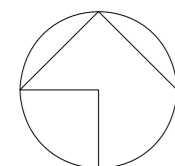
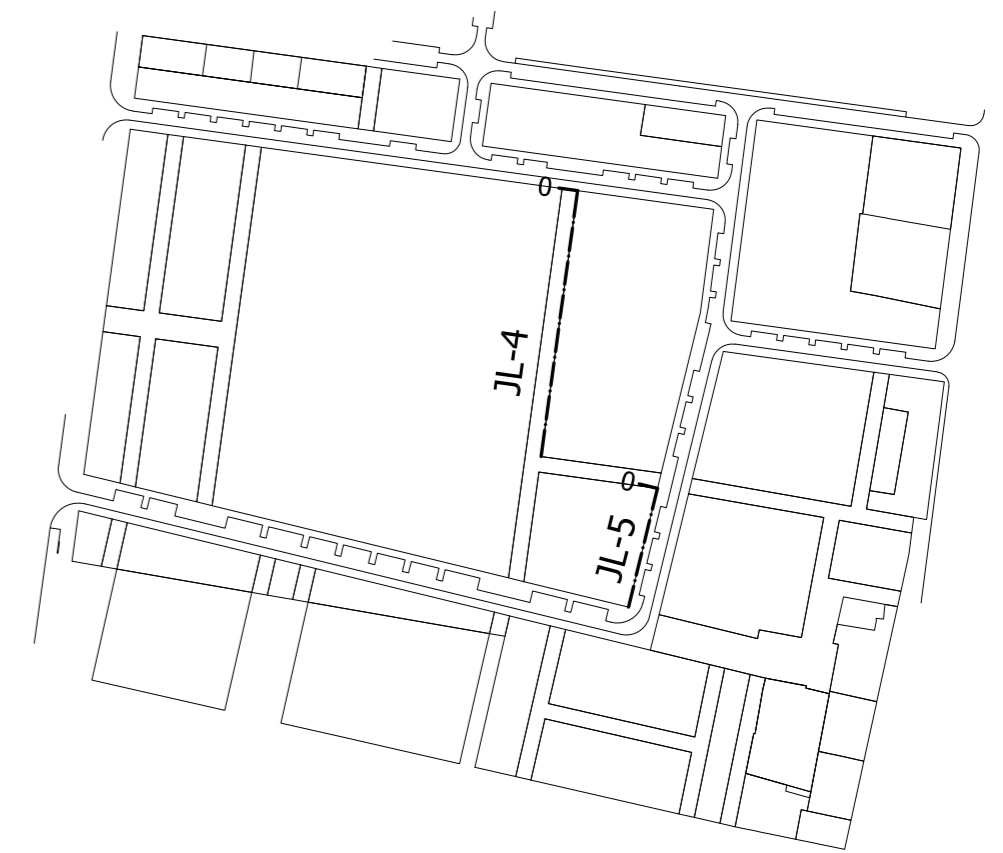
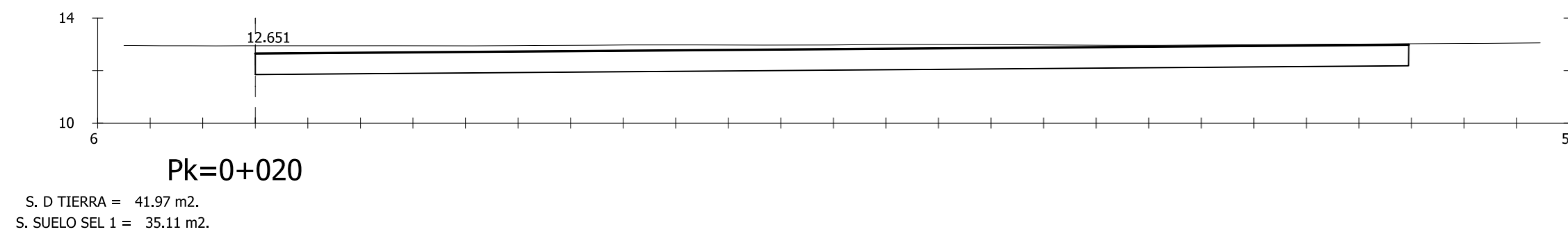
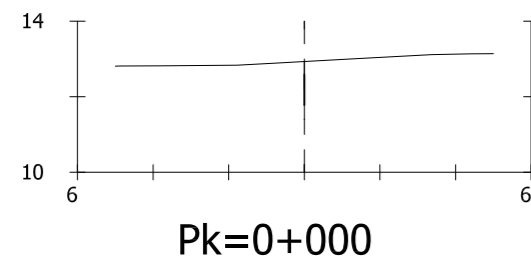
PROYECTO DE URBANIZACI3N DEL "PARQUE CENTRAL DE ARTILLERIA" DE VALENCIA  
 PERFILES TRANSVERSALES JARDINES

PLANO N3  
 TRA 03  
 HOJA  
 2 DE 7

# JL-4



# JL-5



GENERALITAT  
VALENCIANA

AJUNTAMENT  
DE VALÈNCIA



Entidad Estatal de Suelo  
MINISTERIO  
DE TRANSPORTES, MOVILIDAD  
Y AGENDA URBANA

AUTOR DEL TRABAJO  
JEFE DE LA DIVISI3N DE PLANEAMIENTO Y PROYECTOS  
Javier Gonz1lez Ramiro  
ARQUITECTO

ESCALAS  
H 1/200  
V 1/200  
ANULA AL  
ANULADO POR

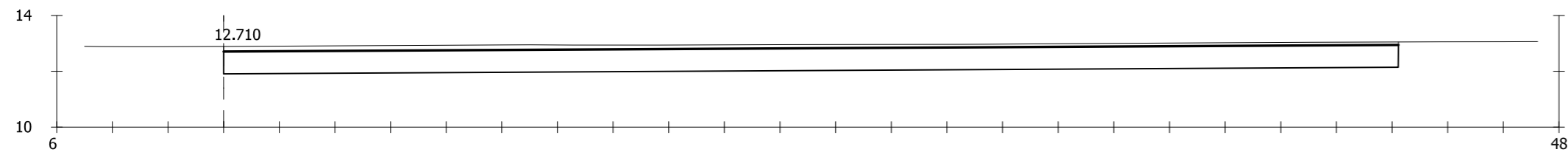
LOCALIDAD  
VALENCIA  
VALENCIA

PROYECTO  
PLANO

PROYECTO DE URBANIZACI3N DEL "PARQUE CENTRAL  
DE ARTILLERIA" DE VALENCIA  
PERFILES TRANSVERSALES  
JARDINES

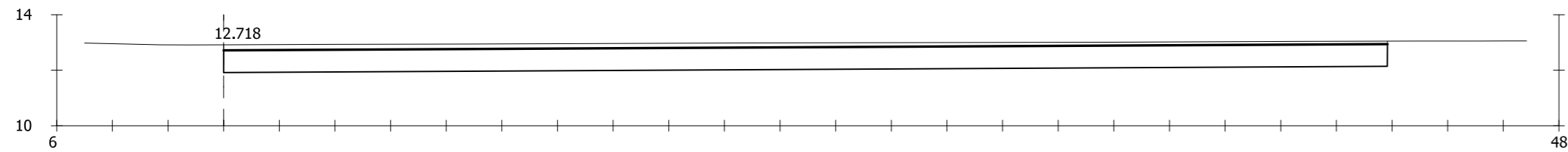
PLANO N3  
TRA 03  
HOJA  
3 DE 7

# JL-5



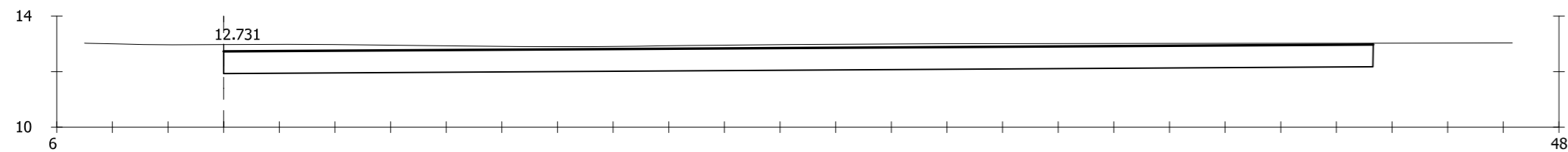
Pk=0+036.162

S. D TIERRA = 39.62 m2.  
S. SUELO SEL 1 = 33.78 m2.



Pk=0+040

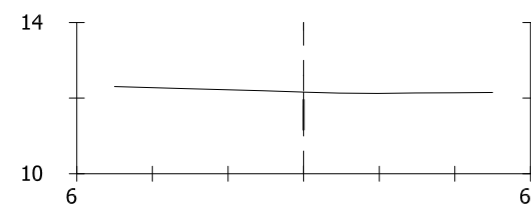
S. D TIERRA = 39.93 m2.  
S. SUELO SEL 1 = 33.47 m2.



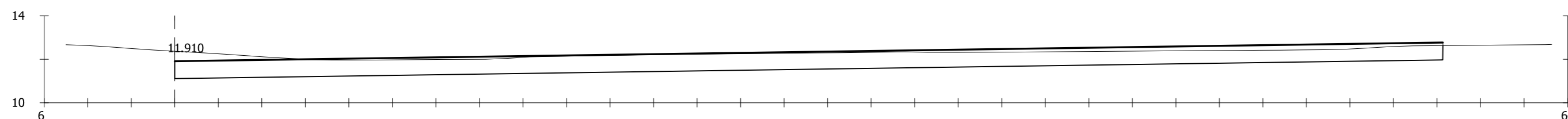
Pk=0+046.707

S. D TIERRA = 38.15 m2.  
S. SUELO SEL 1 = 33.05 m2.

# JL-6

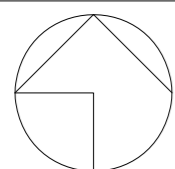
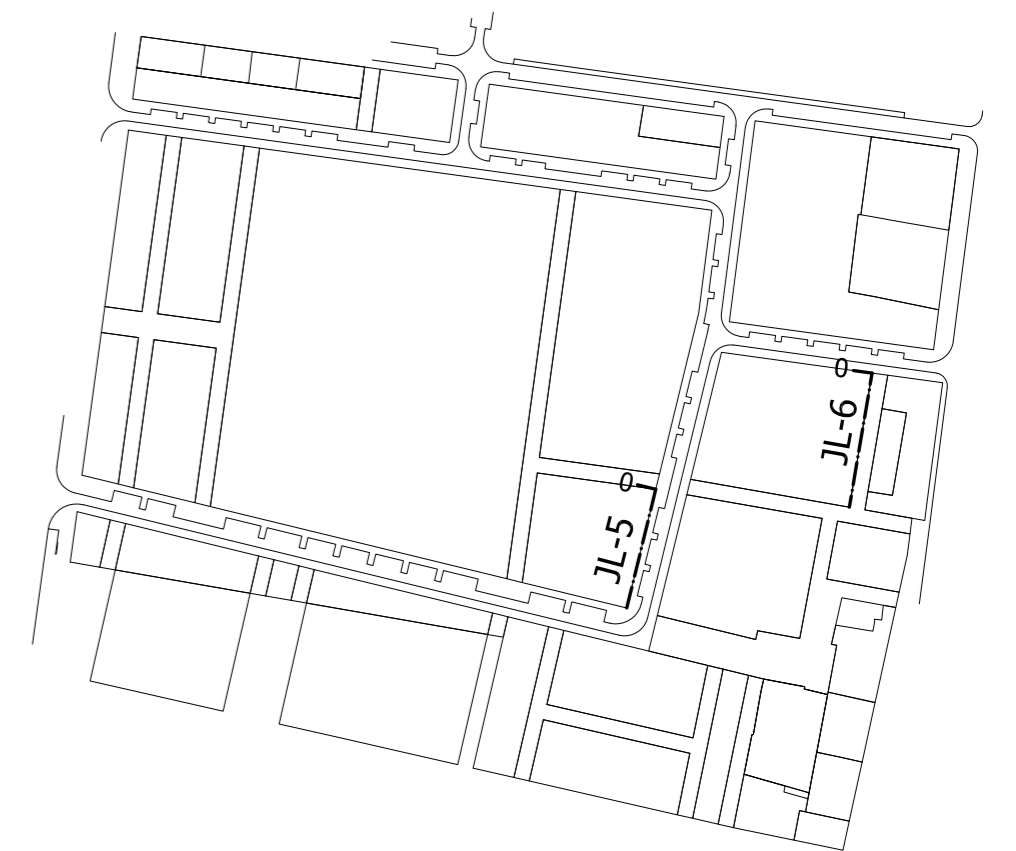


Pk=0+000



Pk=0+005

S. D TIERRA = 42.02 m2.  
S. SUELO SEL 1 = 46.61 m2.



GENERALITAT  
VALENCIANA



Entidad Estatal de Suelo  
MINISTERIO  
DE TRANSPORTES, MOVILIDAD  
Y AGENDA URBANA

AUTOR DEL TRABAJO  
JEFE DE LA DIVISI3N DE PLANEAMIENTO Y PROYECTOS  
Javier Gonz1lez Ramiro  
ARQUITECTO

ESCALAS	H 1/200 V 1/200	LOCALIDAD
	ANULA AL	VALENCIA
	ANULADO POR	VALENCIA

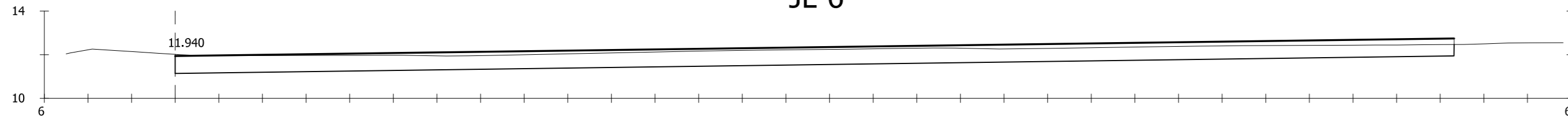
LOCALIDAD  
VALENCIA  
VALENCIA

PROYECTO  
PLANO

PROYECTO DE URBANIZACI3N DEL "PARQUE CENTRAL  
DE ARTILLERIA" DE VALENCIA  
PERFILES TRANSVERSALES  
JARDINES

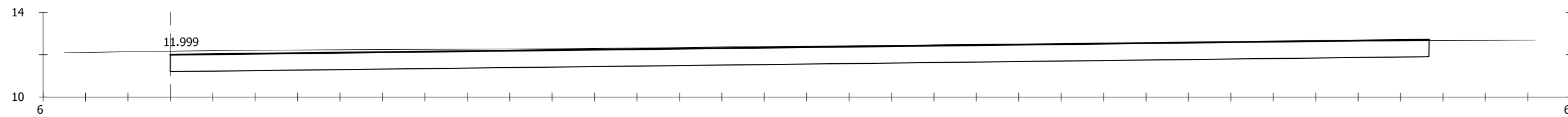
PLANO N3  
TRA 03  
HOJA  
4 DE 7

# JL-6



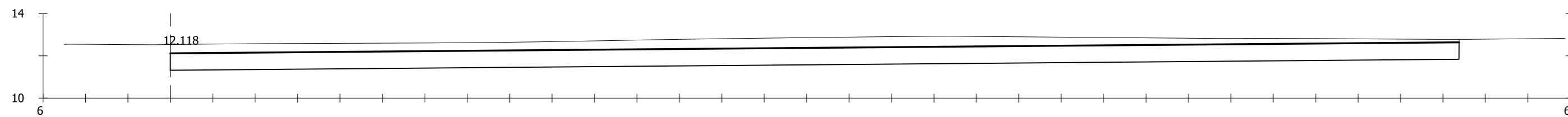
**Pk=0+010**

S. D TIERRA = 38.33 m2.  
S. SUELO SEL 1 = 46.91 m2.



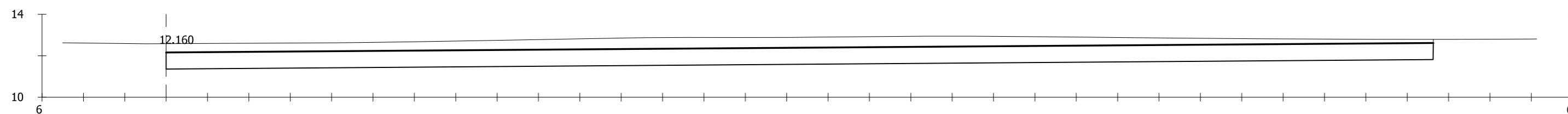
**Pk=0+020**

S. D TIERRA = 50.63 m2.  
S. SUELO SEL 1 = 47.47 m2.



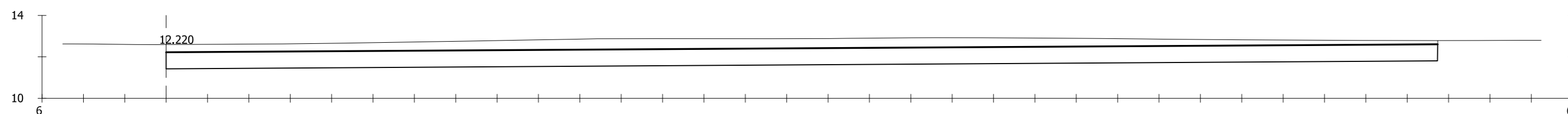
**Pk=0+040**

S. D TIERRA = 71.91 m2.  
S. SUELO SEL 1 = 48.61 m2.



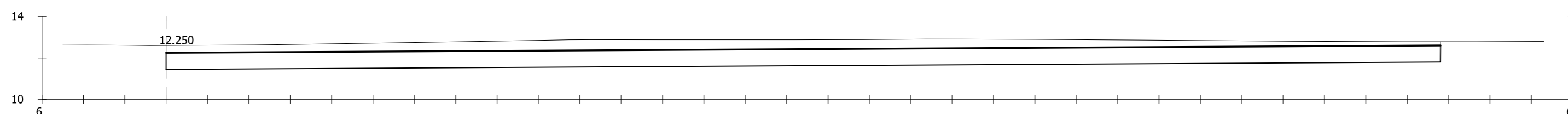
**Pk=0+047**

S. D TIERRA = 74.60 m2.  
S. SUELO SEL 1 = 49.01 m2.



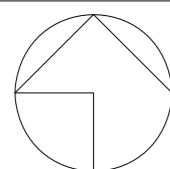
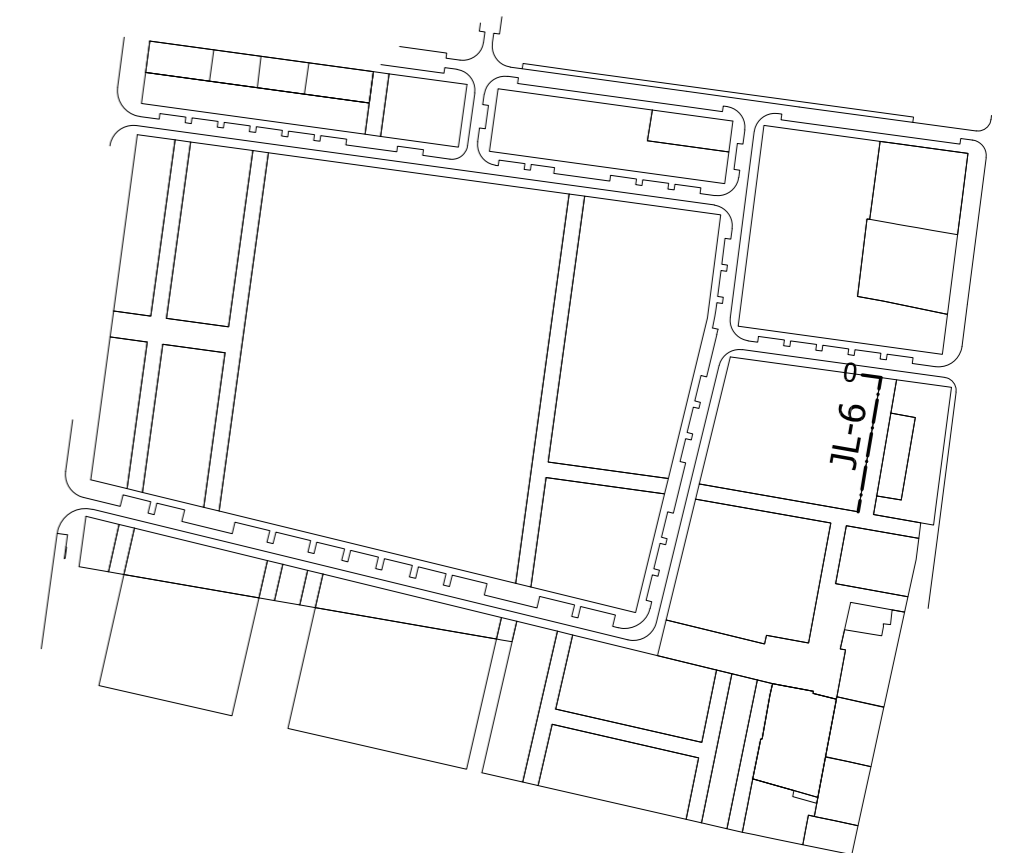
**Pk=0+050**

S. D TIERRA = 73.69 m2.  
S. SUELO SEL 1 = 49.18 m2.



**Pk=0+052.012**

S. D TIERRA = 73.29 m2.  
S. SUELO SEL 1 = 49.29 m2.



GENERALITAT  
VALENCIANA



AJUNTAMENT  
DE VALÈNCIA



Entidad Estatal de Suelo  
MINISTERIO  
DE TRANSPORTES, MOVILIDAD  
Y AGENDA URBANA

AUTOR DEL TRABAJO  
JEFE DE LA DIVISI3N DE PLANEAMIENTO Y PROYECTOS  
  
Javier Gonz1lez Ramiro  
ARQUITECTO

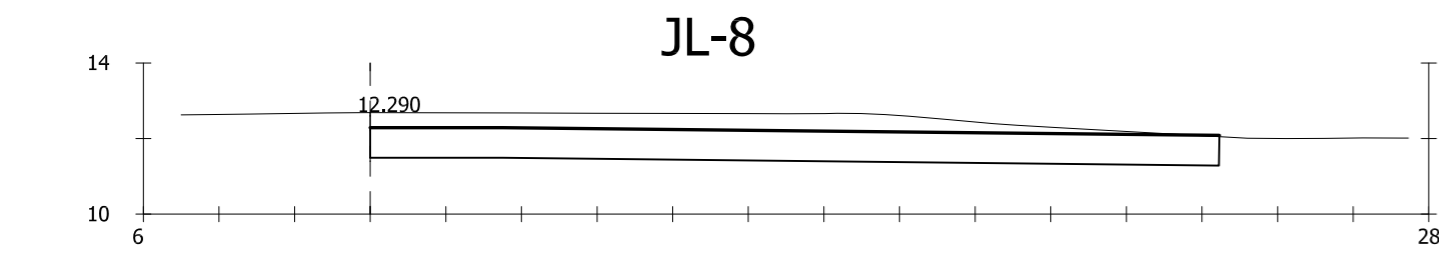
ESCALAS	H 1/200 V 1/200	ANULA AL	ANULADO POR

LOCALIDAD  
VALENCIA  
VALENCIA

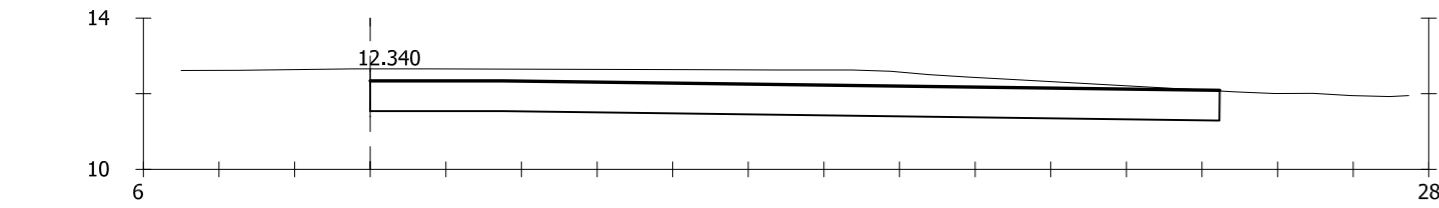
PROYECTO  
PLANO

PROYECTO DE URBANIZACI3N DEL "PARQUE CENTRAL  
DE ARTILLERIA" DE VALENCIA  
PERFILES TRANSVERSALES  
JARDINES

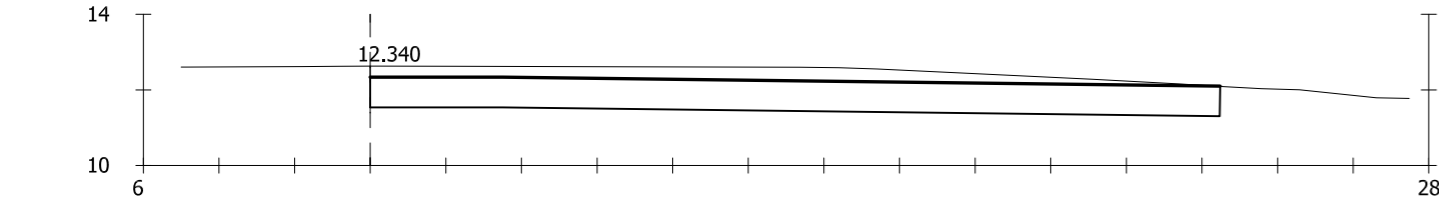
PLANO N3  
TRA 03  
HOJA  
5 DE 7



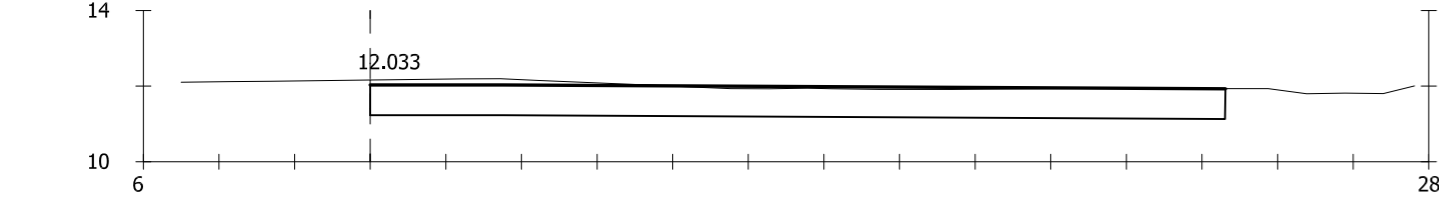
**Pk=0+000**  
 S. D TIERRA = 25.29 m2.  
 S. SUELO SEL 1 = 17.96 m2.



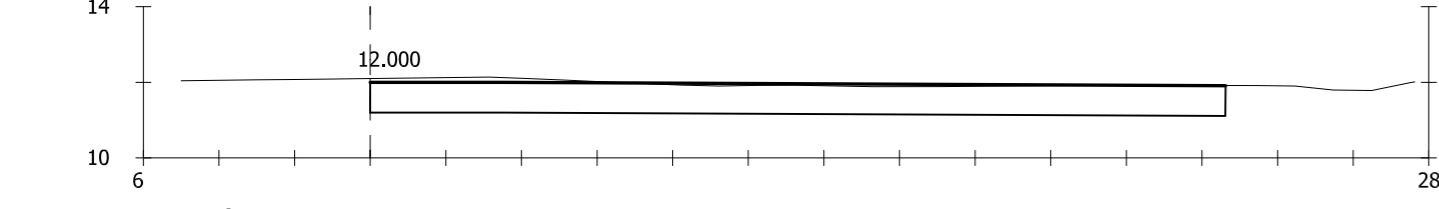
**Pk=0+001.700**  
 S. D TIERRA = 24.25 m2.  
 S. SUELO SEL 1 = 17.97 m2.



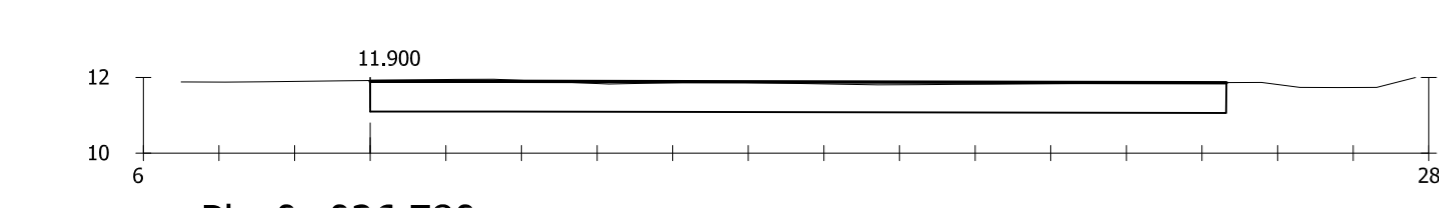
**Pk=0+003.700**  
 S. D TIERRA = 23.81 m2.  
 S. SUELO SEL 1 = 17.98 m2.



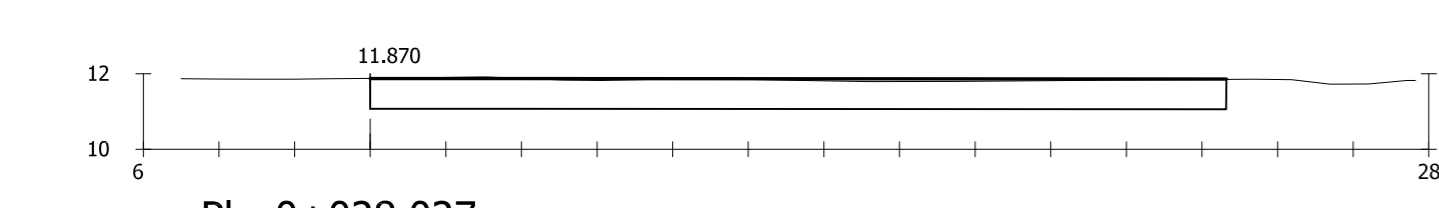
**Pk=0+020**  
 S. D TIERRA = 18.43 m2.  
 S. SUELO SEL 1 = 18.09 m2.



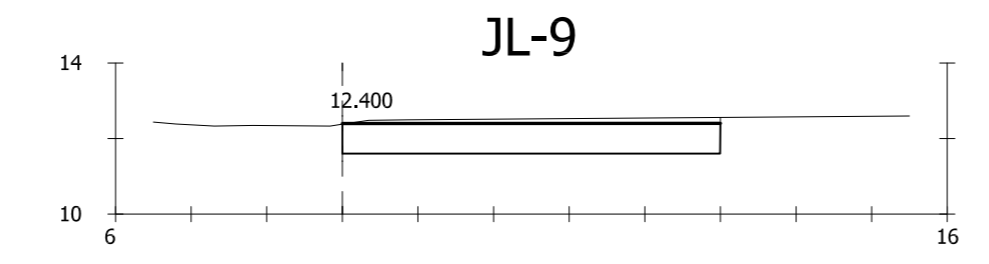
**Pk=0+021.750**  
 S. D TIERRA = 18.19 m2.  
 S. SUELO SEL 1 = 18.10 m2.



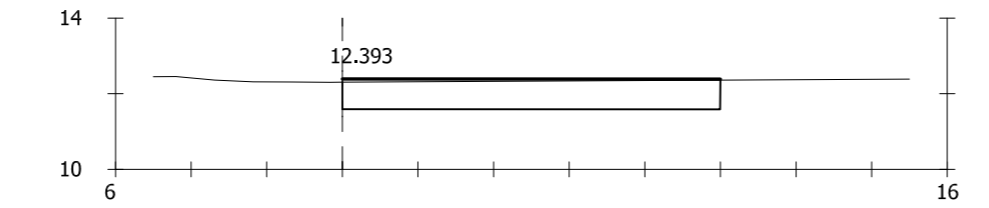
**Pk=0+026.780**  
 S. D TIERRA = 17.65 m2.  
 S. SUELO SEL 1 = 18.11 m2.



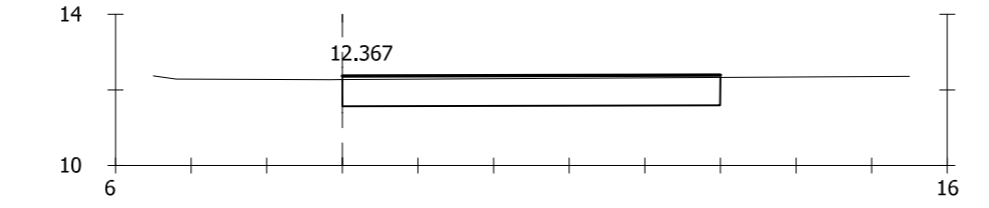
**Pk=0+028.027**  
 S. D TIERRA = 17.51 m2.  
 S. SUELO SEL 1 = 18.11 m2.



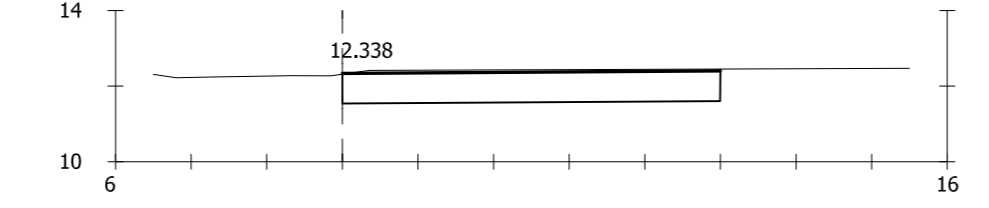
**Pk=0+000**  
 S. D TIERRA = 9.16 m2.  
 S. SUELO SEL 1 = 8.00 m2.



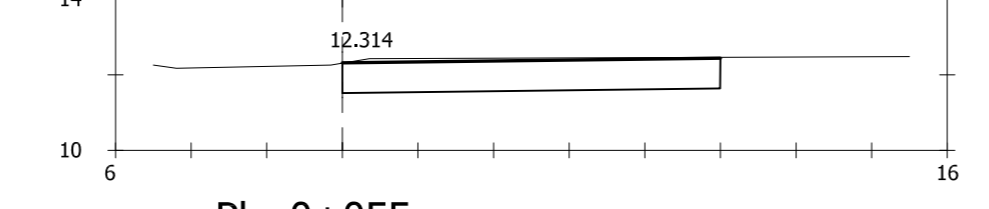
**Pk=0+005**  
 S. D TIERRA = 7.43 m2.  
 S. SUELO SEL 1 = 8.00 m2.



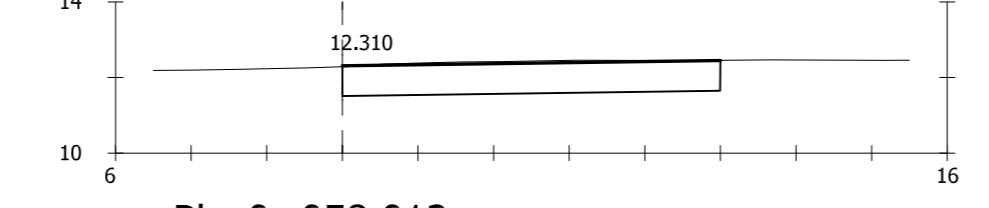
**Pk=0+020**  
 S. D TIERRA = 7.22 m2.  
 S. SUELO SEL 1 = 8.00 m2.



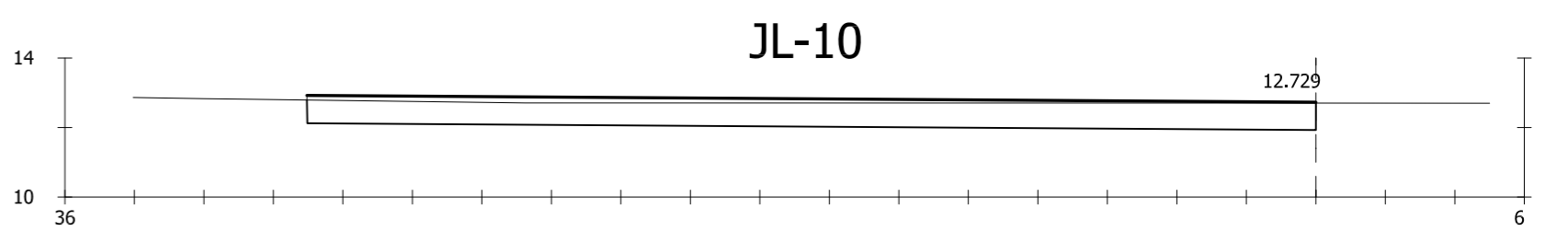
**Pk=0+040**  
 S. D TIERRA = 8.59 m2.  
 S. SUELO SEL 1 = 8.00 m2.



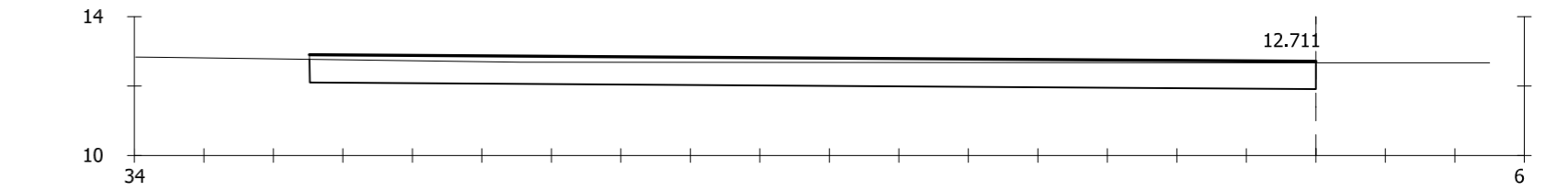
**Pk=0+055**  
 S. D TIERRA = 8.60 m2.  
 S. SUELO SEL 1 = 8.00 m2.



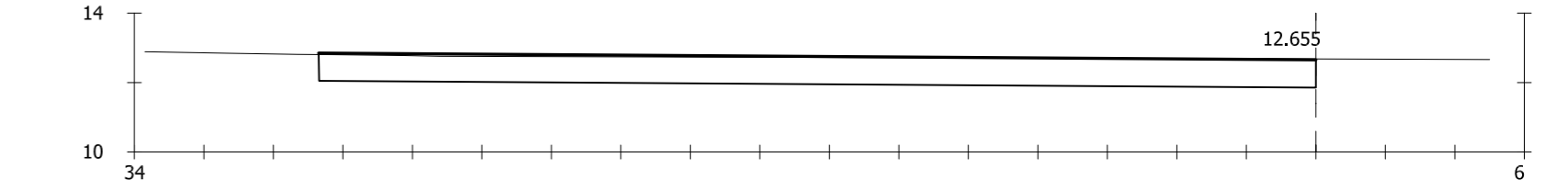
**Pk=0+058.012**  
 S. D TIERRA = 8.38 m2.  
 S. SUELO SEL 1 = 8.00 m2.



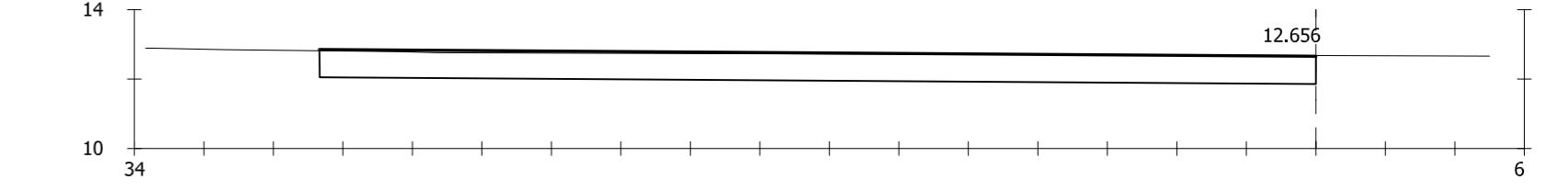
**Pk=0+000**  
 S. D TIERRA = 19.97 m2.  
 S. SUELO SEL 1 = 23.22 m2.



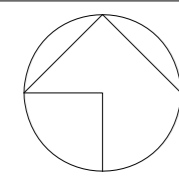
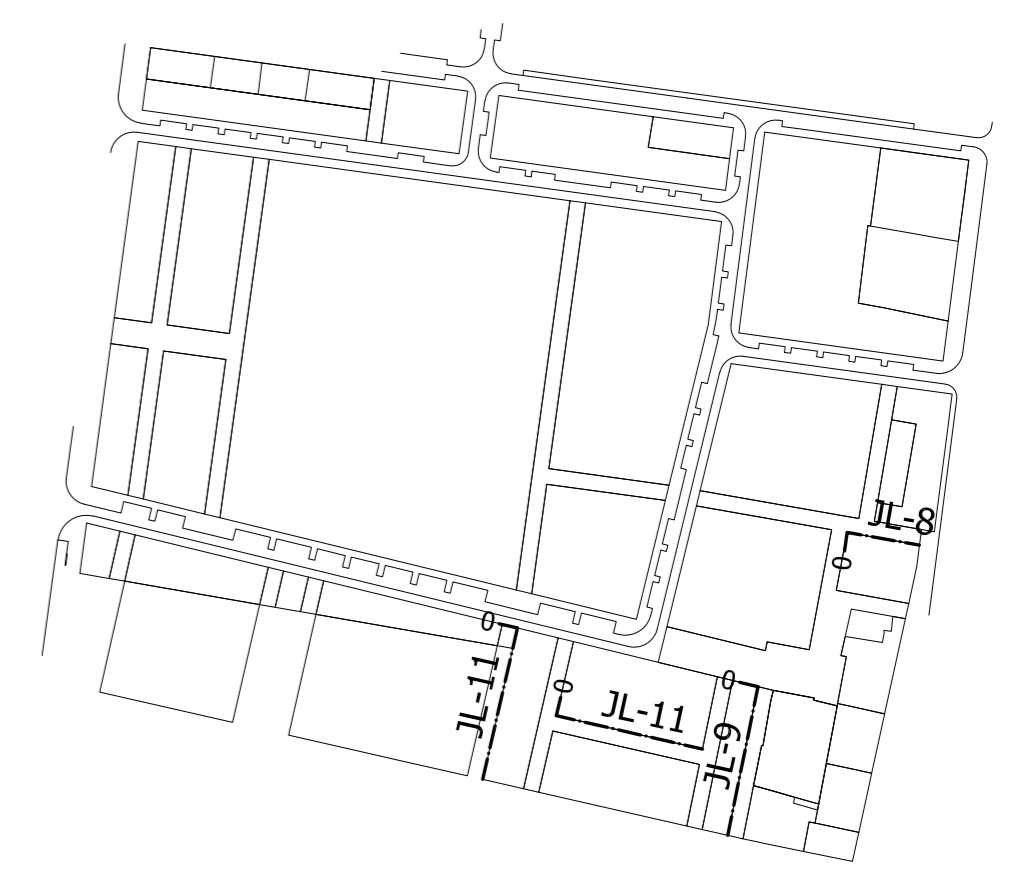
**Pk=0+005**  
 S. D TIERRA = 19.79 m2.  
 S. SUELO SEL 1 = 23.17 m2.



**Pk=0+019.628**  
 S. D TIERRA = 22.21 m2.  
 S. SUELO SEL 1 = 22.95 m2.



**Pk=0+020**  
 S. D TIERRA = 22.21 m2.  
 S. SUELO SEL 1 = 22.94 m2.



GENERALITAT  
VALENCIANA



Entidad Estatal de Suelo  
MINISTERIO  
DE TRANSPORTES, MOVILIDAD  
Y AGENDA URBANA

AUTOR DEL TRABAJO  
JEFE DE LA DIVISIÓN DE PLANEAMIENTO Y PROYECTOS  
Javier González Ramiro  
ARQUITECTO

ESCALAS  
H 1/200  
V 1/200  
ANULA AL  
ANULADO POR

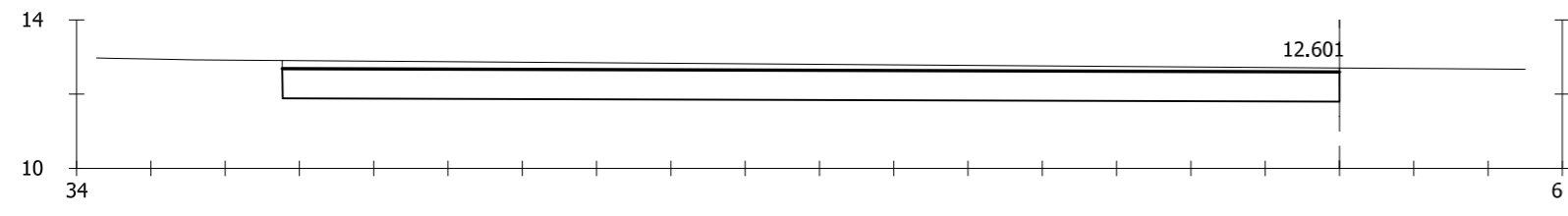
LOCALIDAD  
VALENCIA  
VALENCIA

PROYECTO  
PLANO

PROYECTO DE URBANIZACIÓN DEL "PARQUE CENTRAL DE ARTILLERÍA" DE VALENCIA  
PERFILES TRANSVERSALES JARDINES

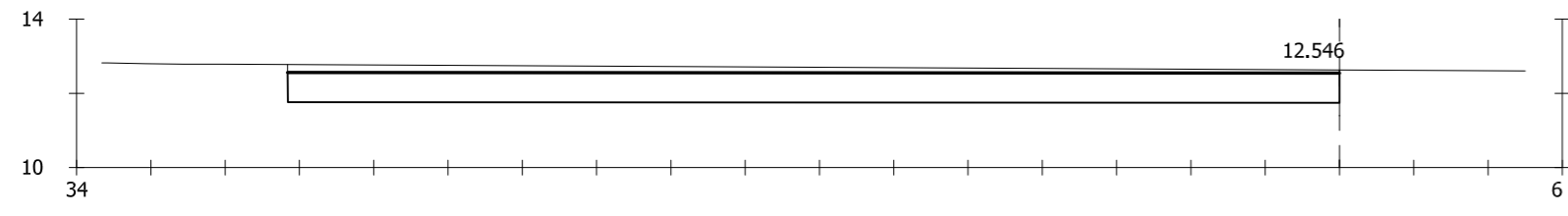
PLANO Nº  
TRA 03  
HOJA  
6 DE 7

### JL-10



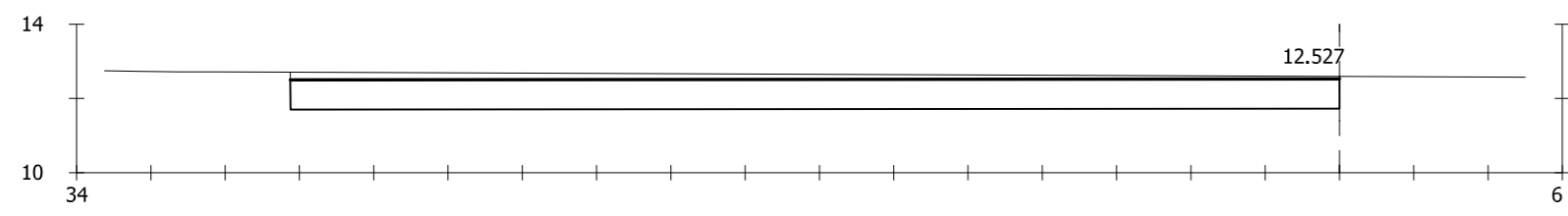
**Pk=0+040**

S. D TIERRA = 27.37 m<sup>2</sup>.  
S. SUELO SEL 1 = 22.76 m<sup>2</sup>.



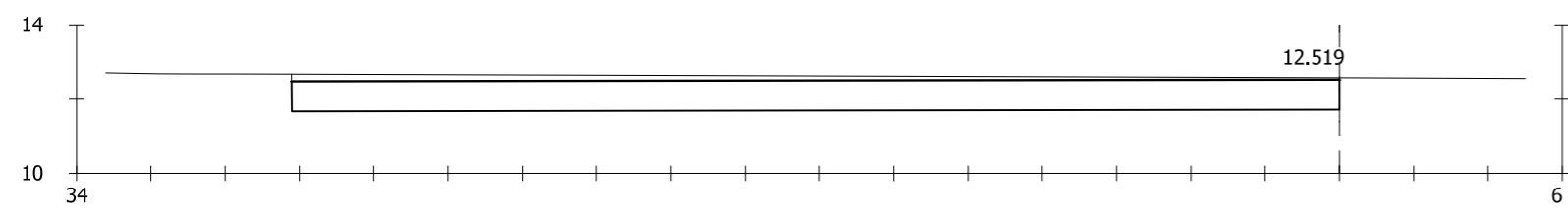
**Pk=0+050**

S. D TIERRA = 26.89 m<sup>2</sup>.  
S. SUELO SEL 1 = 22.65 m<sup>2</sup>.



**Pk=0+055**

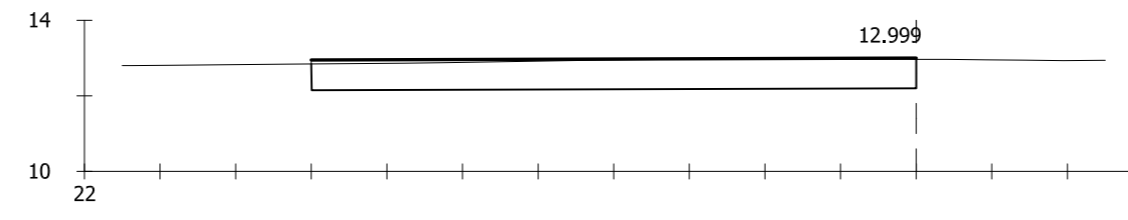
S. D TIERRA = 26.47 m<sup>2</sup>.  
S. SUELO SEL 1 = 22.59 m<sup>2</sup>.



**Pk=0+057.269**

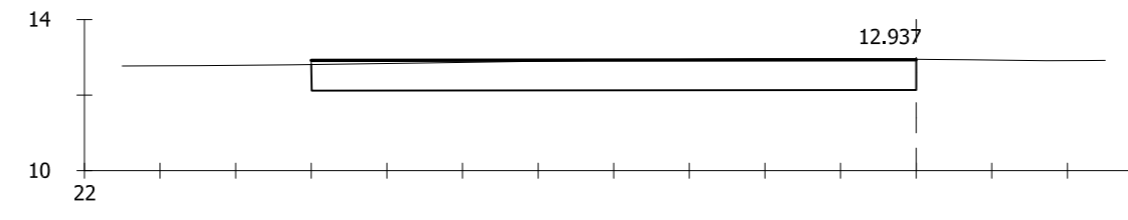
S. D TIERRA = 26.37 m<sup>2</sup>.  
S. SUELO SEL 1 = 22.57 m<sup>2</sup>.

### JL-11



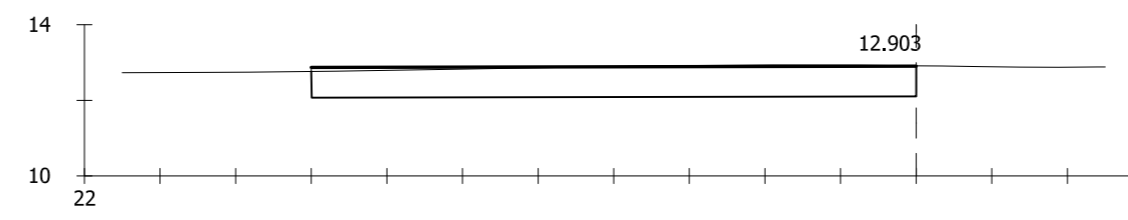
**Pk=0+000**

S. D TIERRA = 12.04 m<sup>2</sup>.  
S. SUELO SEL 1 = 12.80 m<sup>2</sup>.



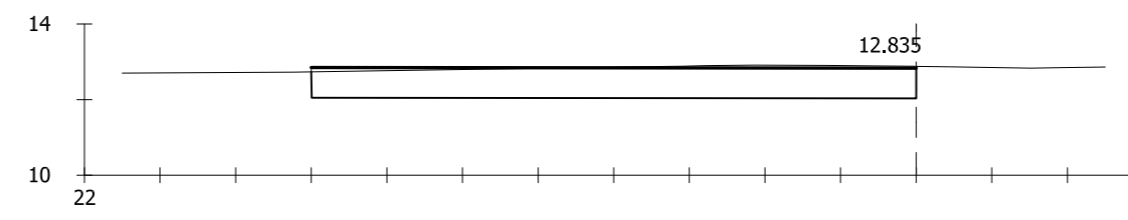
**Pk=0+002**

S. D TIERRA = 12.45 m<sup>2</sup>.  
S. SUELO SEL 1 = 12.80 m<sup>2</sup>.



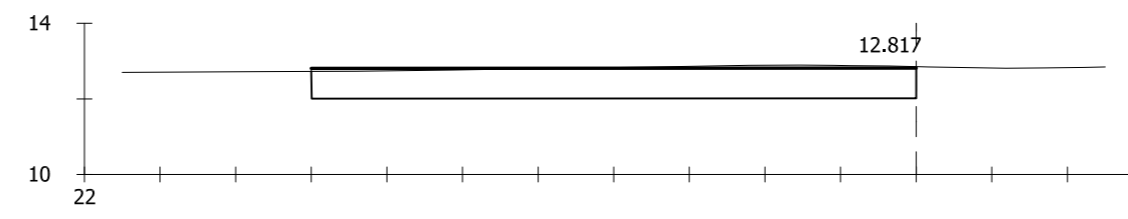
**Pk=0+005**

S. D TIERRA = 12.61 m<sup>2</sup>.  
S. SUELO SEL 1 = 12.80 m<sup>2</sup>.



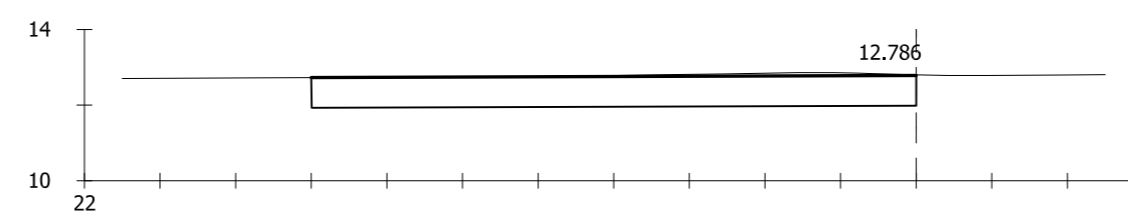
**Pk=0+008.210**

S. D TIERRA = 12.84 m<sup>2</sup>.  
S. SUELO SEL 1 = 12.80 m<sup>2</sup>.



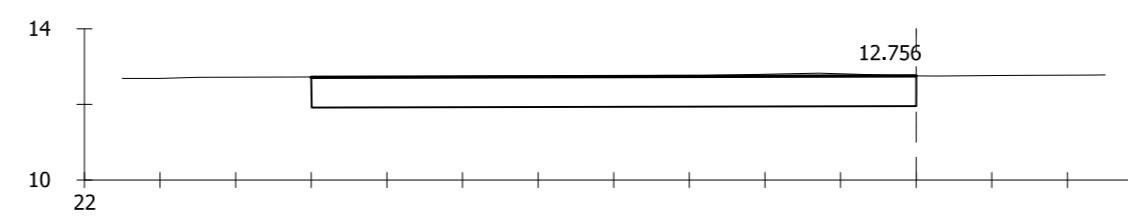
**Pk=0+020**

S. D TIERRA = 12.95 m<sup>2</sup>.  
S. SUELO SEL 1 = 12.80 m<sup>2</sup>.



**Pk=0+040**

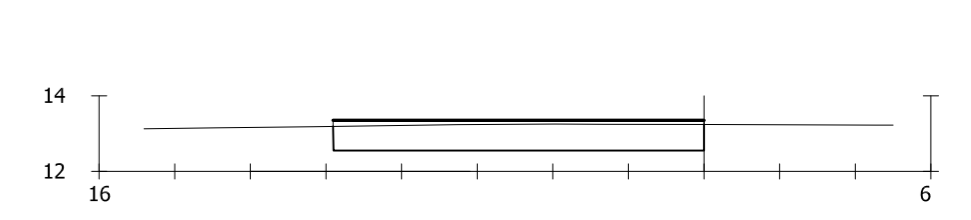
S. D TIERRA = 13.26 m<sup>2</sup>.  
S. SUELO SEL 1 = 12.80 m<sup>2</sup>.



**Pk=0+059.348**

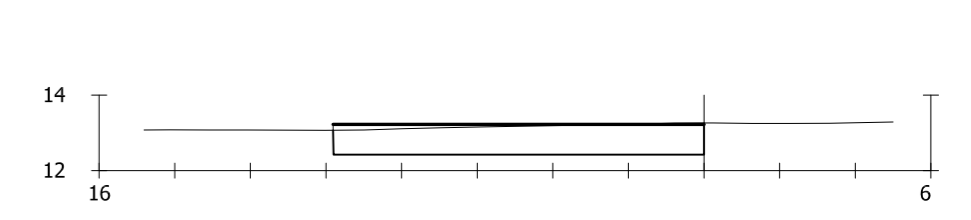
S. D TIERRA = 13.22 m<sup>2</sup>.  
S. SUELO SEL 1 = 12.80 m<sup>2</sup>.

### JL-12



**Pk=0+000**

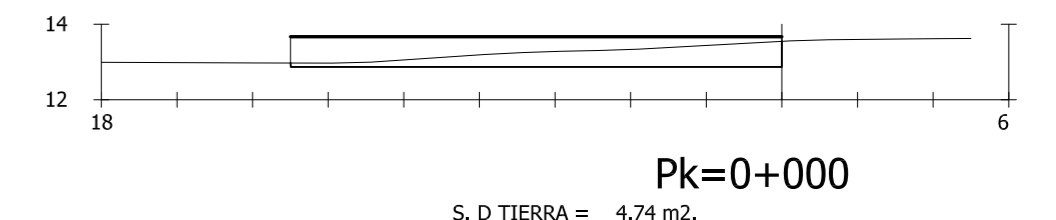
S. D TIERRA = 6.70 m<sup>2</sup>.  
S. SUELO SEL 1 = 7.85 m<sup>2</sup>.



**Pk=0+014.223**

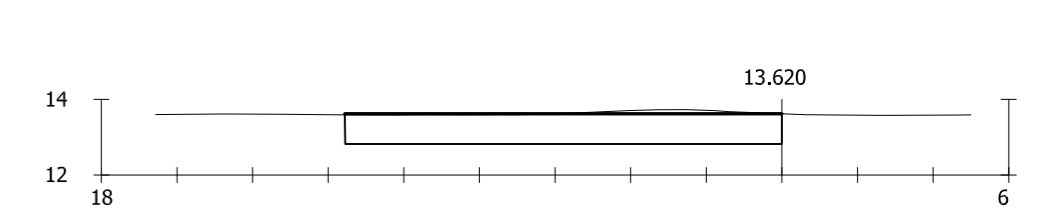
S. D TIERRA = 7.33 m<sup>2</sup>.  
S. SUELO SEL 1 = 7.85 m<sup>2</sup>.

### JL-13



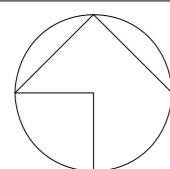
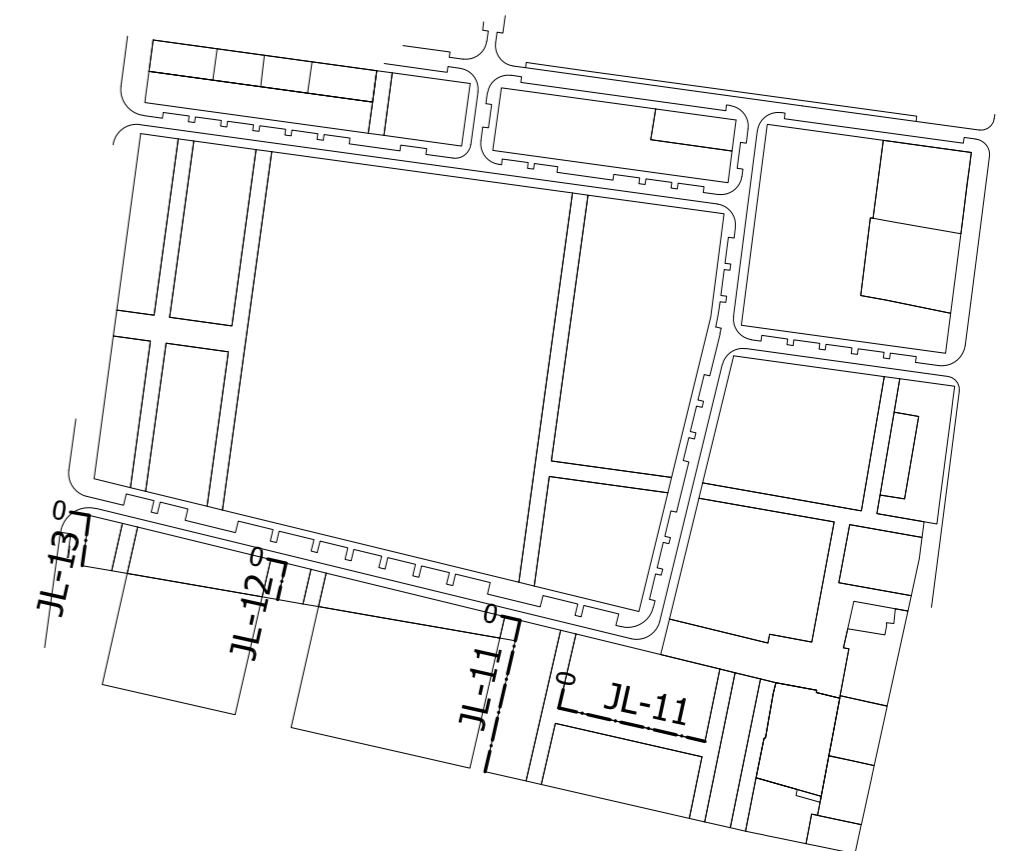
**Pk=0+000**

S. D TIERRA = 4.74 m<sup>2</sup>.  
S. SUELO SEL 1 = 10.40 m<sup>2</sup>.



**Pk=0+019.431**

S. D TIERRA = 9.48 m<sup>2</sup>.  
S. SUELO SEL 1 = 9.24 m<sup>2</sup>.



GENERALITAT  
VALENCIANA

AJUNTAMENT  
DE VALÈNCIA



Entidad Estatal de Suelo  
MINISTERIO  
DE TRANSPORTES, MOVILIDAD  
Y AGENDA URBANA

AUTOR DEL TRABAJO  
JEFE DE LA DIVISI3N DE PLANEAMIENTO Y PROYECTOS  
Javier Gonz1lez Ramiro  
ARQUITECTO

ESCALAS  
H 1/200  
V 1/200  
ANULA AL  
ANULADO POR

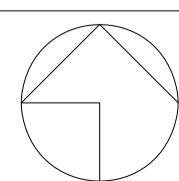
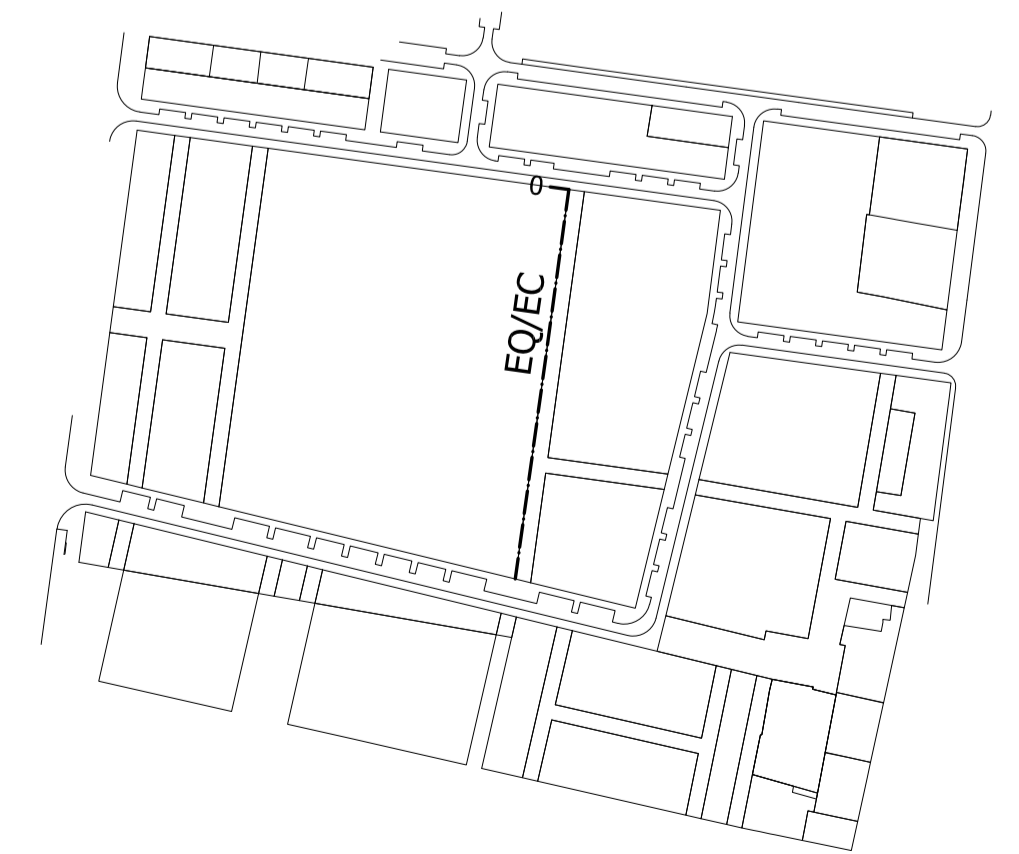
LOCALIDAD  
VALENCIA  
VALENCIA

PROYECTO  
PLANO

PROYECTO DE URBANIZACI3N DEL "PARQUE CENTRAL  
DE ARTILLERIA" DE VALÈNCIA  
PERFILES TRANSVERSALES  
JARDINES

PLANO N3  
TRA 03  
HOJA  
7 DE 7

EQ/EC



GENERALITAT  
VALENCIANA



AJUNTAMENT  
DE VALÈNCIA



Entidad Estatal de Suelo  
MINISTERIO  
DE TRANSPORTES, MOVILIDAD  
Y AGENDA URBANA

AUTOR DEL TRABAJO  
JEFE DE LA DIVISION DE PLANEAMIENTO Y PROYECTOS  
Javier González Ramiro  
ARQUITECTO

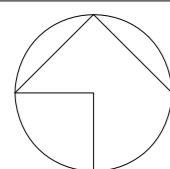
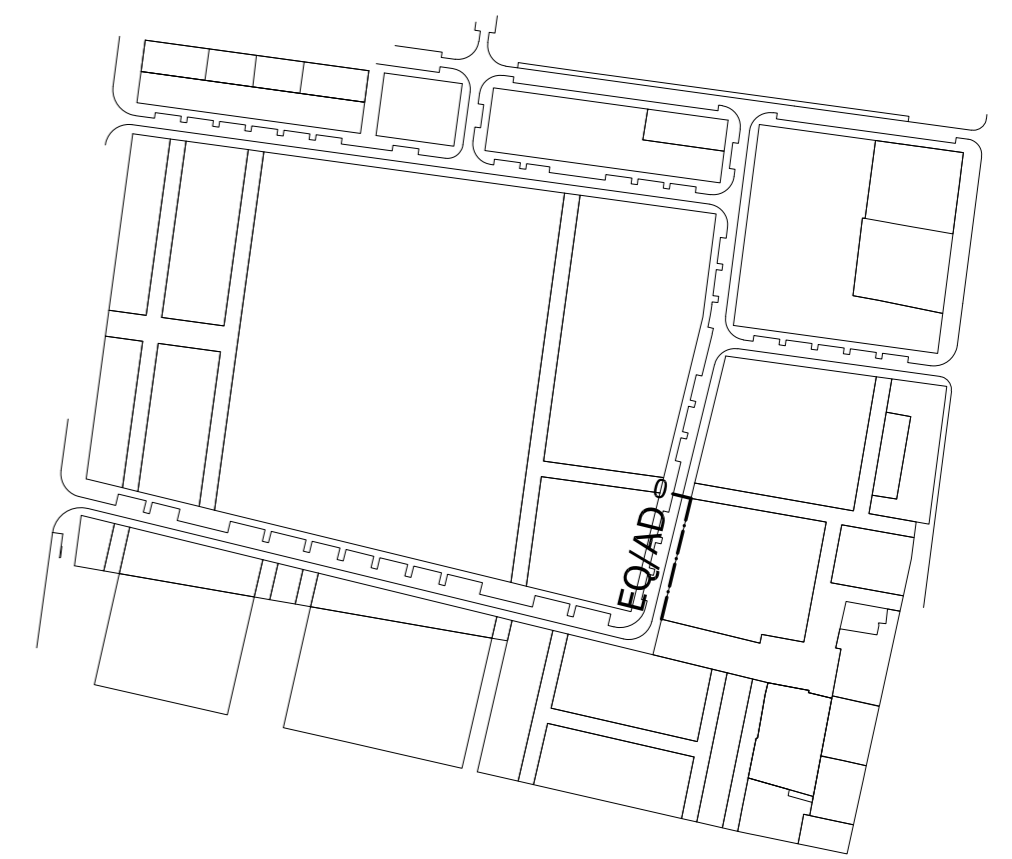
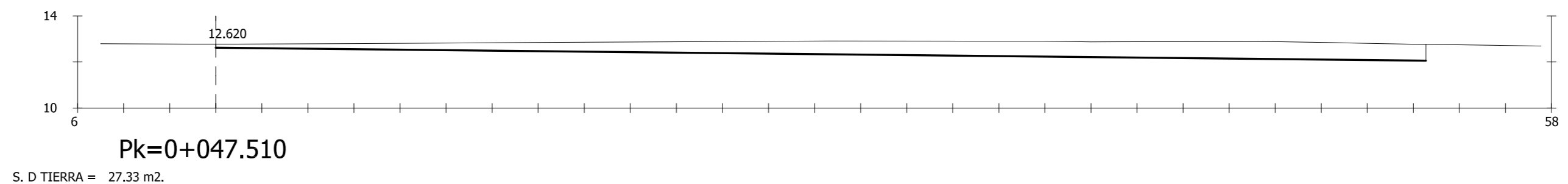
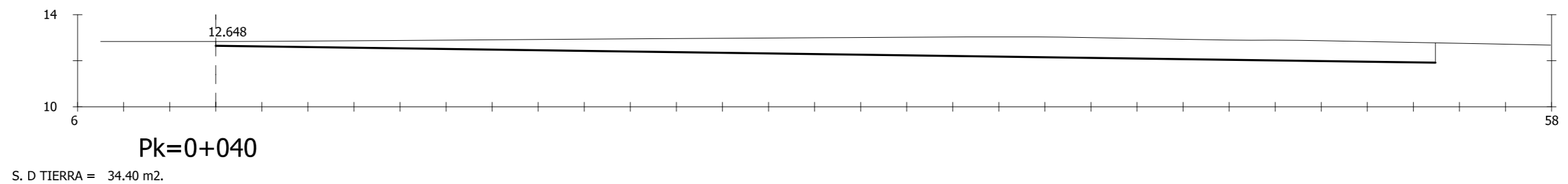
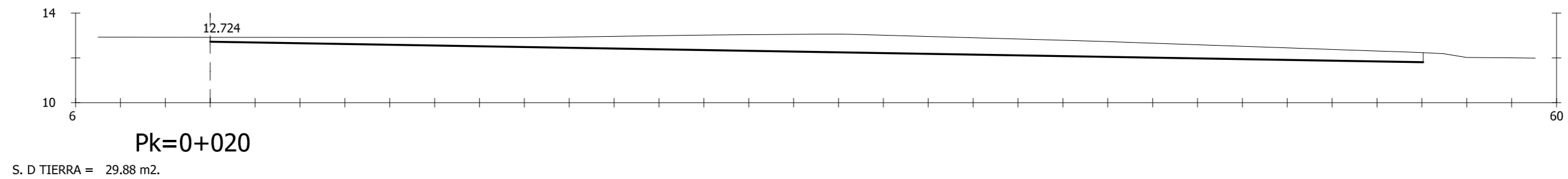
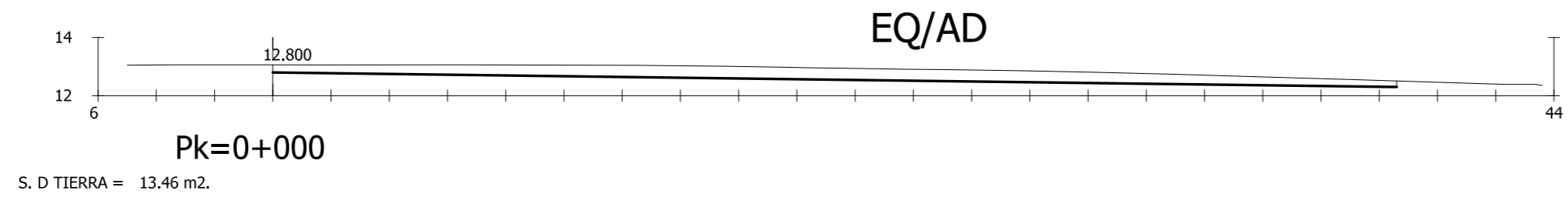
ESCALAS  
H 1/200  
V 1/200  
ANULA AL  
ANULADO POR

LOCALIDAD  
VALENCIA  
VALENCIA

PROYECTO  
PLANO

PROYECTO DE URBANIZACIÓN DEL "PARQUE CENTRAL  
DE ARTILLERÍA" DE VALENCIA  
PERFILES TRANSVERSALES  
PARCELAS

PLANO Nº  
TRA 04  
HOJA  
1 DE 6



GENERALITAT  
VALENCIANA



AJUNTAMENT  
DE VALÈNCIA



Entidad Estatal de Suelo  
MINISTERIO  
DE TRANSPORTES, MOVILIDAD  
Y AGENDA URBANA

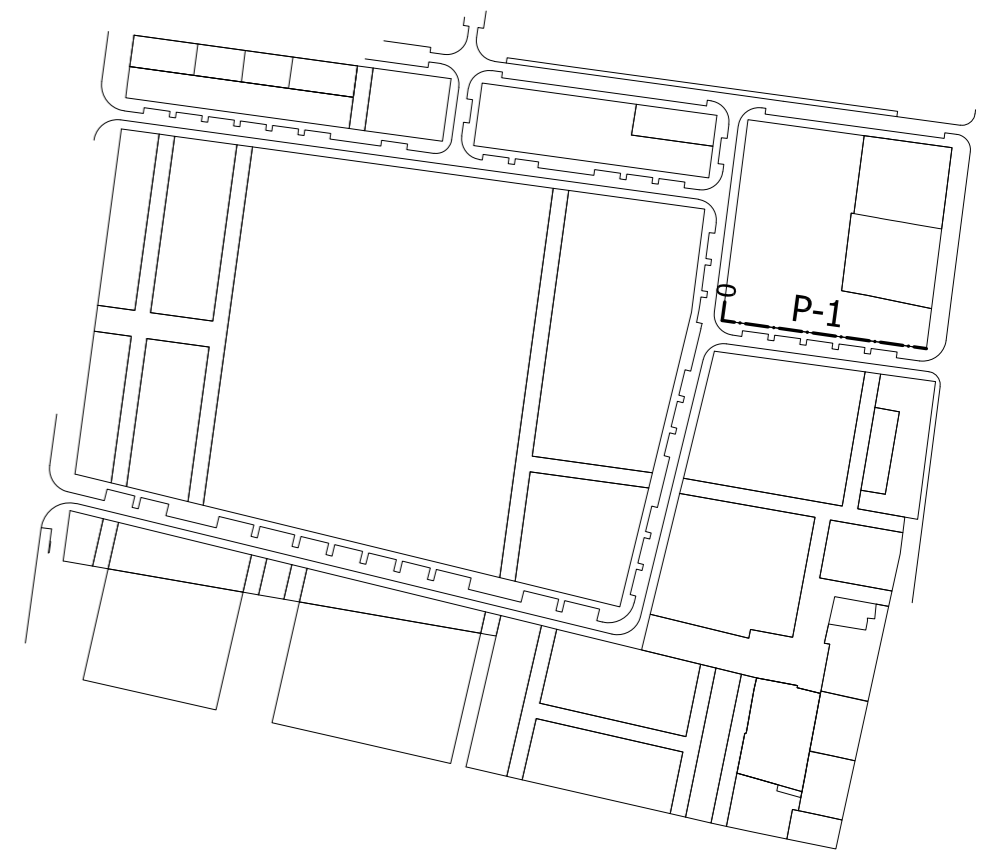

AUTOR DEL TRABAJO  
JEFE DE LA DIVISI3N DE PLANEAMIENTO Y PROYECTOS  
Javier Gonz1lez Ramiro  
ARQUITECTO

ESCALAS	H 1/200 V 1/200	LOCALIDAD
	ANULA AL	ANULADO POR
		VALENCIA
		VALENCIA

PROYECTO	PROYECTO DE URBANIZACI3N DEL "PARQUE CENTRAL DE ARTILLERIA" DE VALENCIA
PLANO	PERFILES TRANSVERSALES PARCELAS

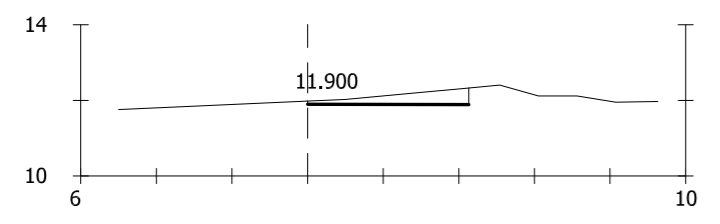
PLANO N3	TRA 04
HOJA	2 DE 6

# P-1



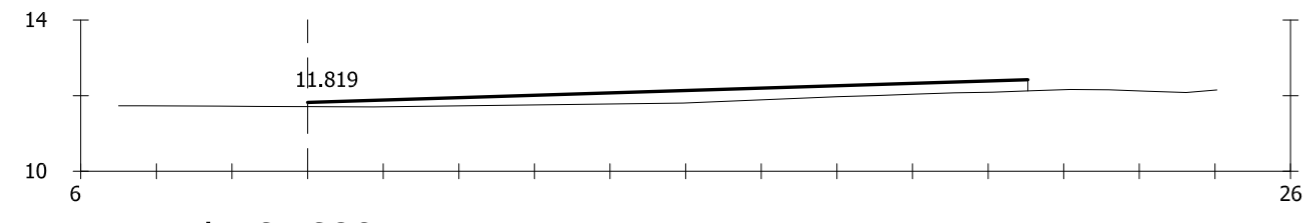
	AUTOR DEL TRABAJO JEFE DE LA DIVISIÓN DE PLANEAMIENTO Y PROYECTOS Javier González Ramiro ARQUITECTO		ESCALAS H 1/200 V 1/200	LOCALIDAD VALENCIA VALENCIA	PROYECTO PLANO	PROYECTO DE URBANIZACIÓN DEL "PARQUE CENTRAL DE ARTILLERÍA" DE VALENCIA PERFILES TRANSVERSALES PARCELAS	PLANO Nº TRA 04 HOJA 3 DE 6
	ANULADO POR		ANULADO POR	LOCALIDAD VALENCIA	PROYECTO PLANO	PROYECTO DE URBANIZACIÓN DEL "PARQUE CENTRAL DE ARTILLERÍA" DE VALENCIA PERFILES TRANSVERSALES PARCELAS	PLANO Nº TRA 04 HOJA 3 DE 6

P-2



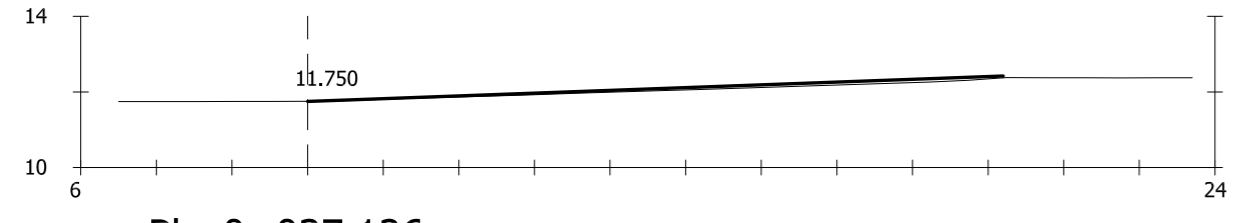
Pk=0+000

S. D TIERRA = 1.04 m2.



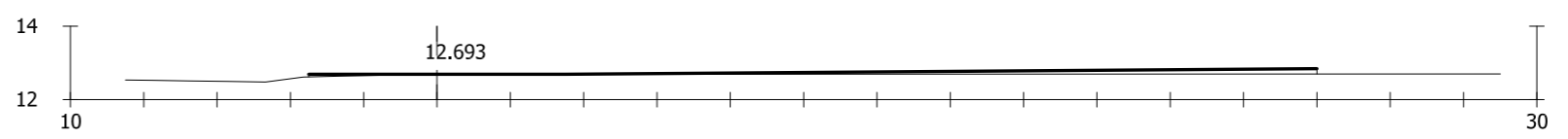
Pk=0+020

S. TERRAPLEN = 5.02 m2.



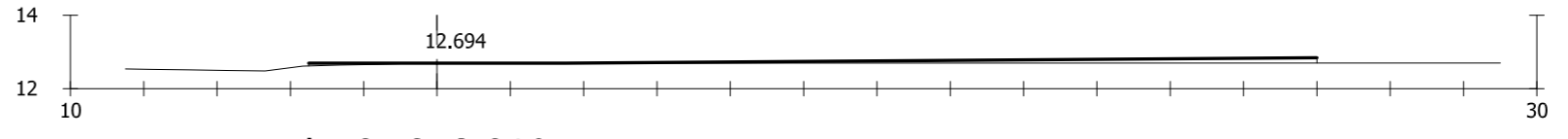
Pk=0+037.126

S. TERRAPLEN = 0.97 m2.



Pk=0+057.970

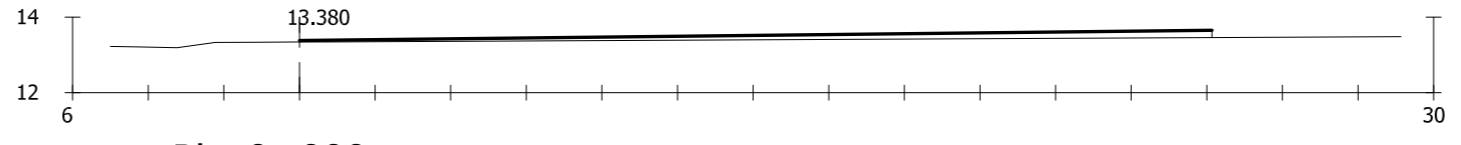
S. TERRAPLEN = 1.57 m2.



Pk=0+058.019

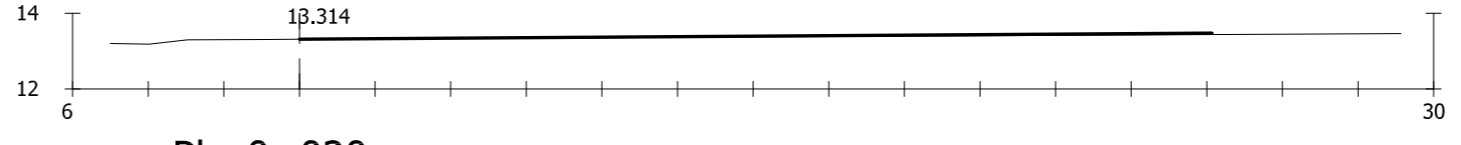
S. TERRAPLEN = 1.58 m2.

P-4



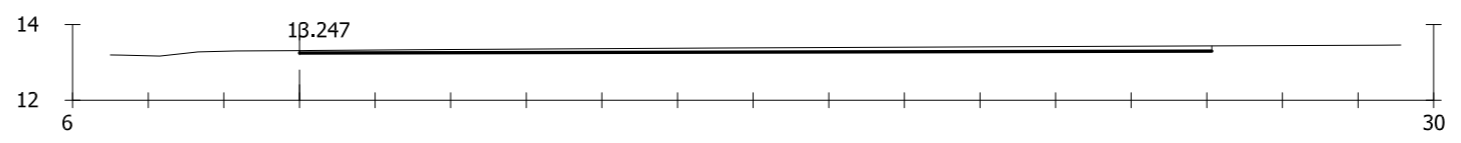
Pk=0+000

S. TERRAPLEN = 2.80 m2.



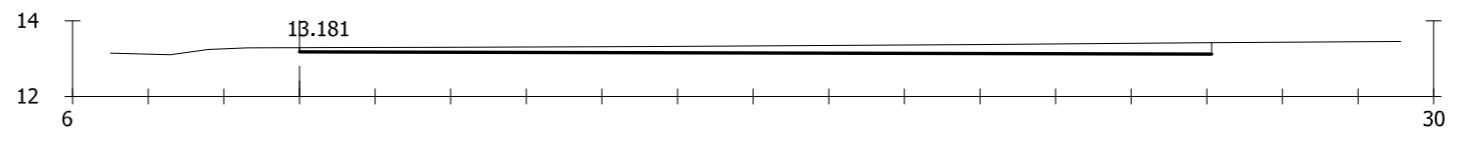
Pk=0+020

S. TERRAPLEN = 0.45 m2.



Pk=0+040

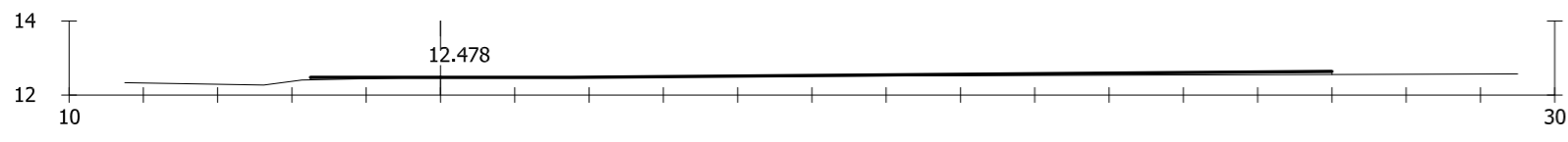
S. D TIERRA = 2.65 m2.



Pk=0+060

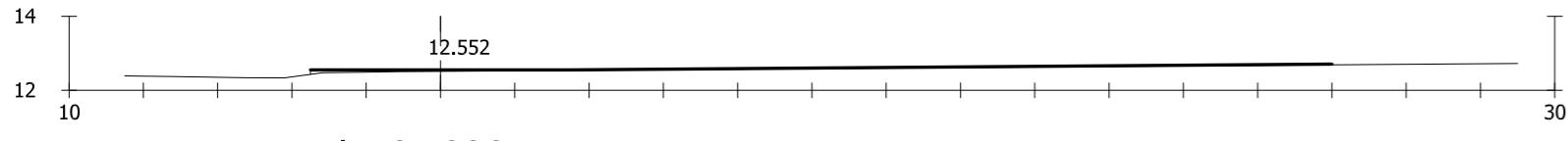
S. D TIERRA = 4.68 m2.

P-3



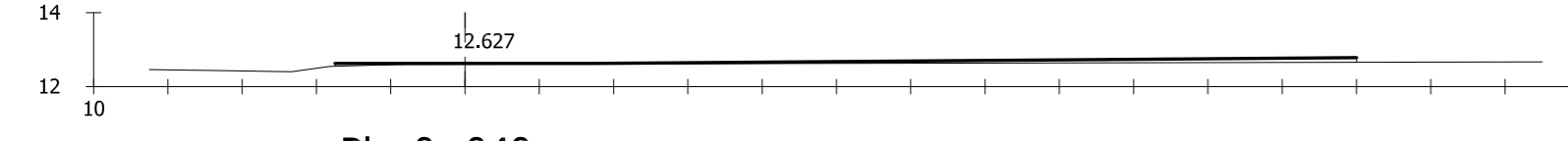
Pk=0+000

S. D TIERRA = 0.02 m2.  
S. TERRAPLEN = 0.87 m2.



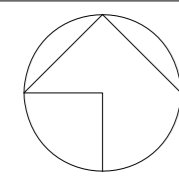
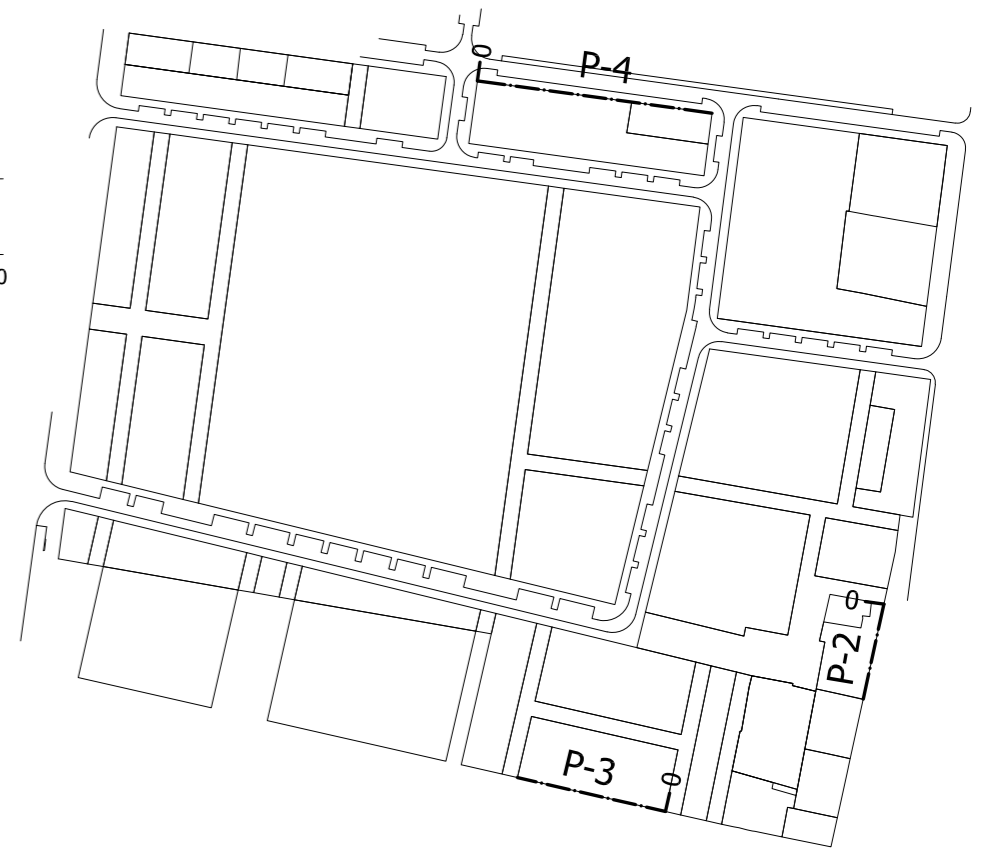
Pk=0+020

S. TERRAPLEN = 0.63 m2.



Pk=0+040

S. TERRAPLEN = 1.61 m2.



GENERALITAT VALENCIANA

AJUNTAMENT DE VALÈNCIA



Entidad Estatal de Suelo  
MINISTERIO DE TRANSPORTES, MOVILIDAD Y AGENDA URBANA

AUTOR DEL TRABAJO  
JEFE DE LA DIVISION DE PLANEAMIENTO Y PROYECTOS  
Javier González Ramiro  
ARQUITECTO

ESCALAS  
H 1/200  
V 1/200  
ANULA AL  
ANULADO POR

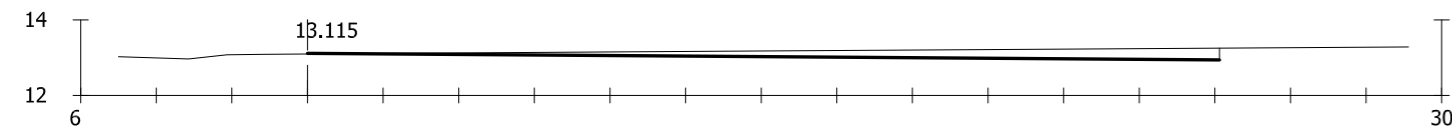
LOCALIDAD  
VALENCIA  
VALENCIA

PROYECTO  
PLANO

PROYECTO DE URBANIZACIÓN DEL "PARQUE CENTRAL DE ARTILLERÍA" DE VALENCIA  
PERFILES TRANSVERSALES PARCELAS

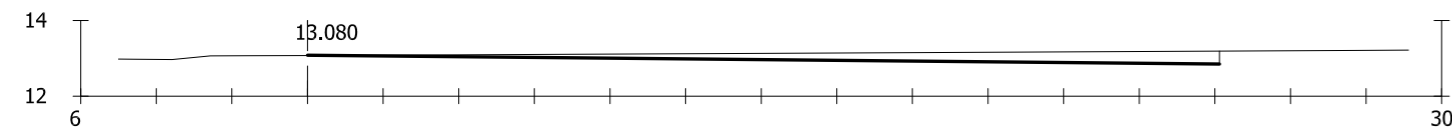
PLANO Nº  
TRA. 04  
HOJA  
4 DE 6

P-4



Pk=0+080

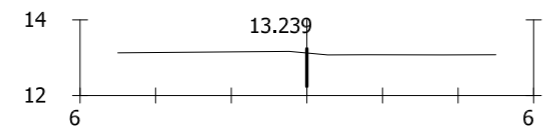
S. D TIERRA = 3.62 m2.  
S. TERRAPLEN = 0.01 m2.



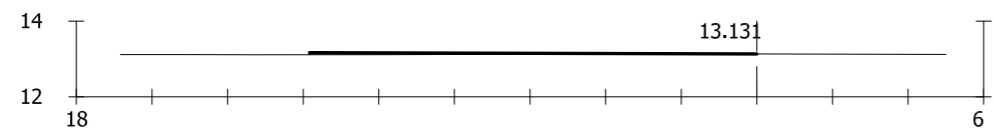
Pk=0+090.496

S. D TIERRA = 4.08 m2.

P-5

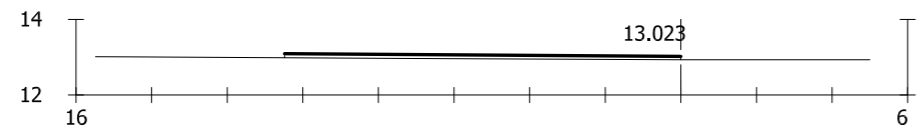


Pk=0+000



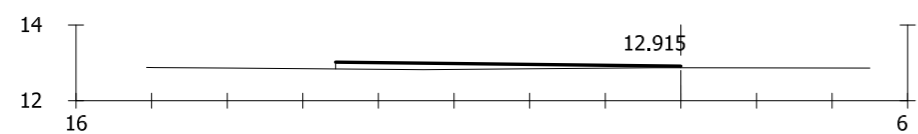
Pk=0+020

S. D TIERRA = 0.01 m2.  
S. TERRAPLEN = 0.28 m2.



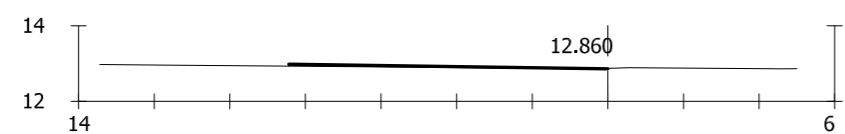
Pk=0+040

S. TERRAPLEN = 1.04 m2.



Pk=0+060

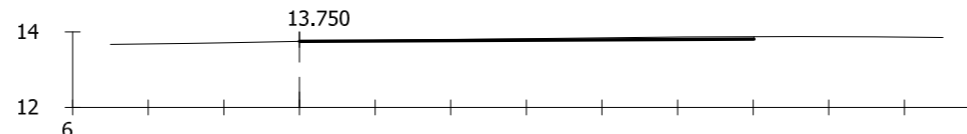
S. TERRAPLEN = 1.14 m2.



Pk=0+070.274

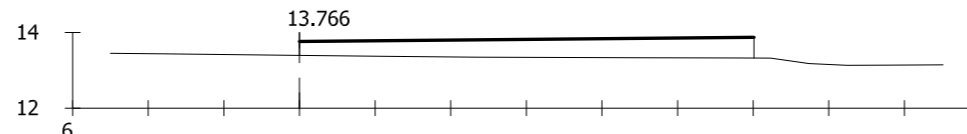
S. D TIERRA = 0.00 m2.  
S. TERRAPLEN = 0.23 m2.

P-6



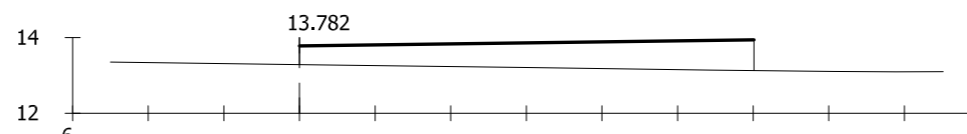
Pk=0+000

S. D TIERRA = 0.48 m2.




Pk=0+020

S. TERRAPLEN = 5.65 m2.



Pk=0+040

S. TERRAPLEN = 7.87 m2.



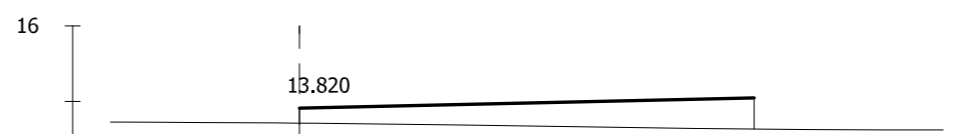
Pk=0+060

S. TERRAPLEN = 9.07 m2.



Pk=0+080

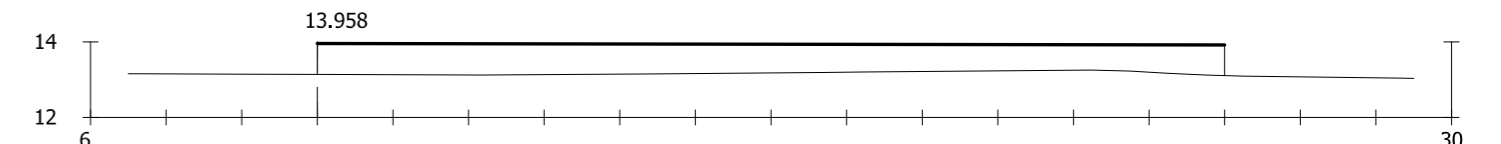
S. TERRAPLEN = 7.60 m2.



Pk=0+086.243

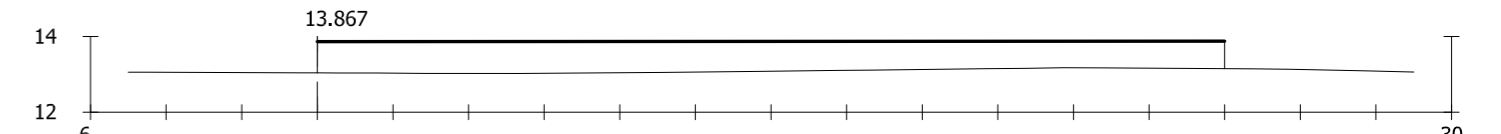
S. TERRAPLEN = 7.31 m2.

P-7



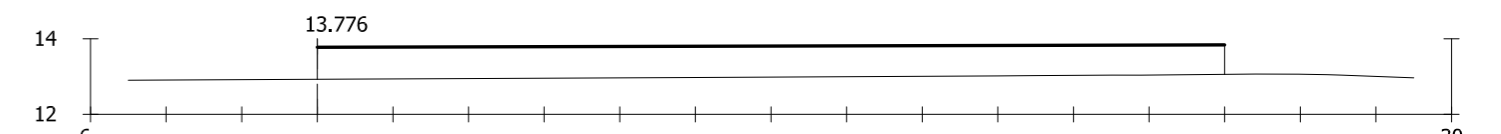
Pk=0+020

S. TERRAPLEN = 18.29 m2.



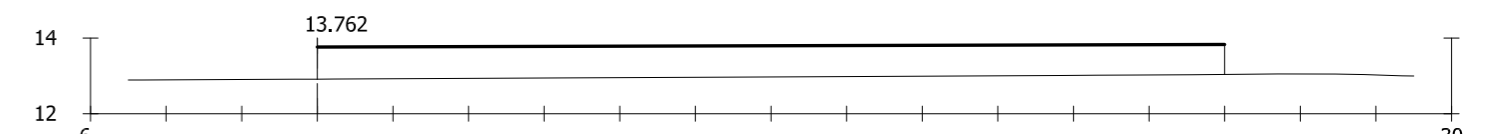
Pk=0+040

S. TERRAPLEN = 18.74 m2.



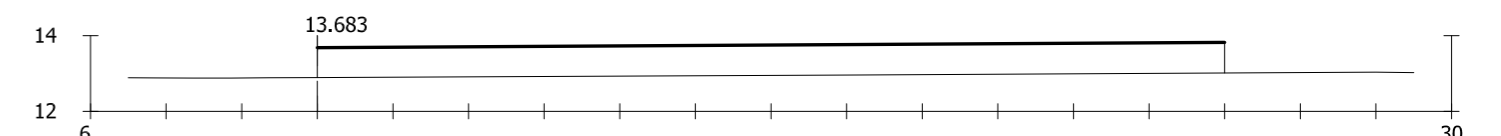
Pk=0+060

S. TERRAPLEN = 19.66 m2.



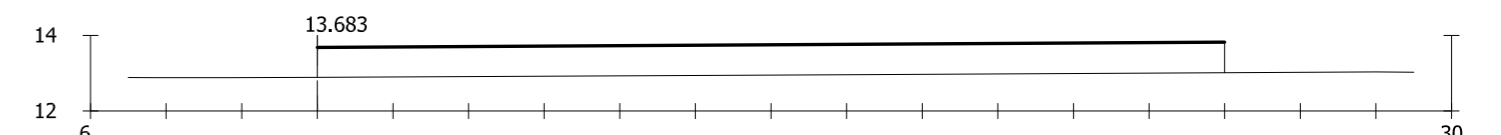
Pk=0+063.013

S. TERRAPLEN = 19.77 m2.



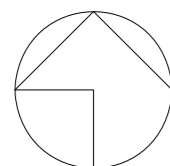
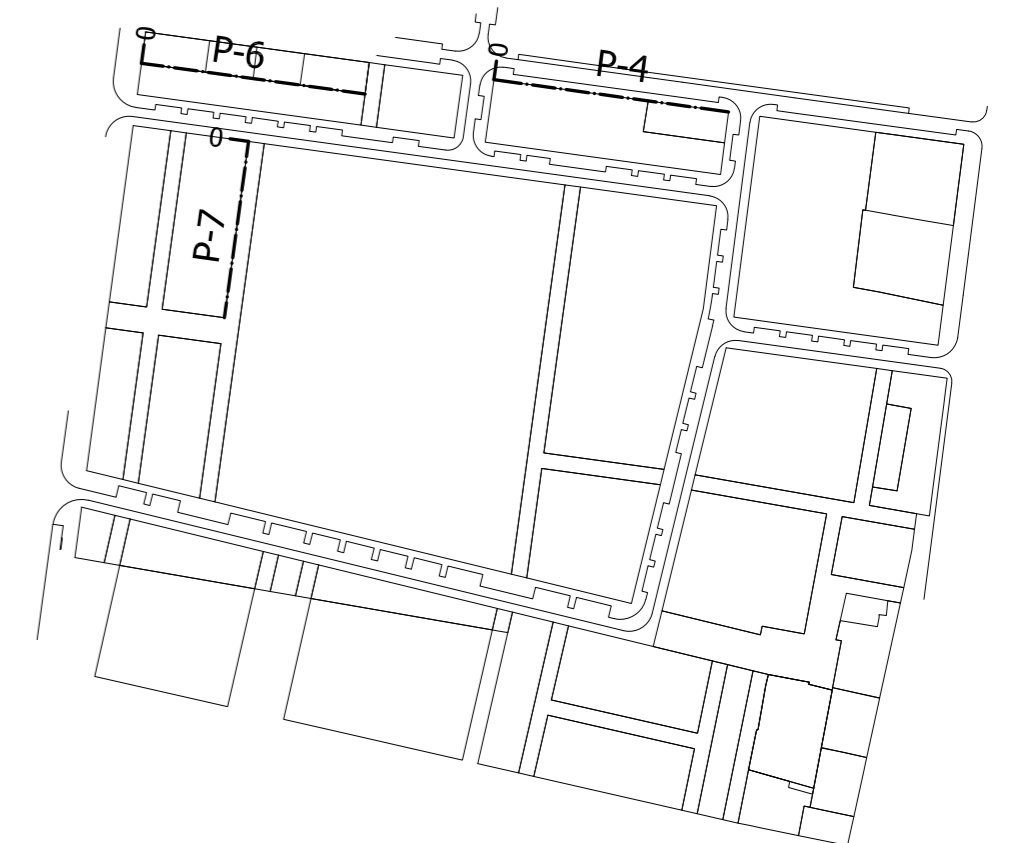
Pk=0+067.979

S. TERRAPLEN = 19.25 m2.



Pk=0+068

S. TERRAPLEN = 19.25 m2.



GENERALITAT  
VALENCIANA

AJUNTAMENT  
DE VALÈNCIA



Entidad Estatal de Suelo  
MINISTERIO  
DE TRANSPORTES, MOVILIDAD  
Y AGENDA URBANA

AUTOR DEL TRABAJO  
JEFE DE LA DIVISIÓN DE PLANEAMIENTO Y PROYECTOS  
Javier González Ramiro  
ARQUITECTO

ESCALAS  
H 1/200  
V 1/200  
ANULA AL  
ANULADO POR

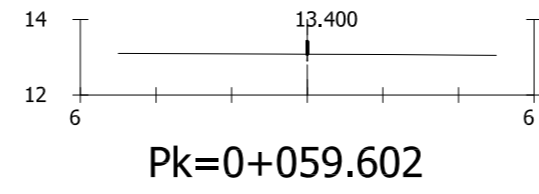
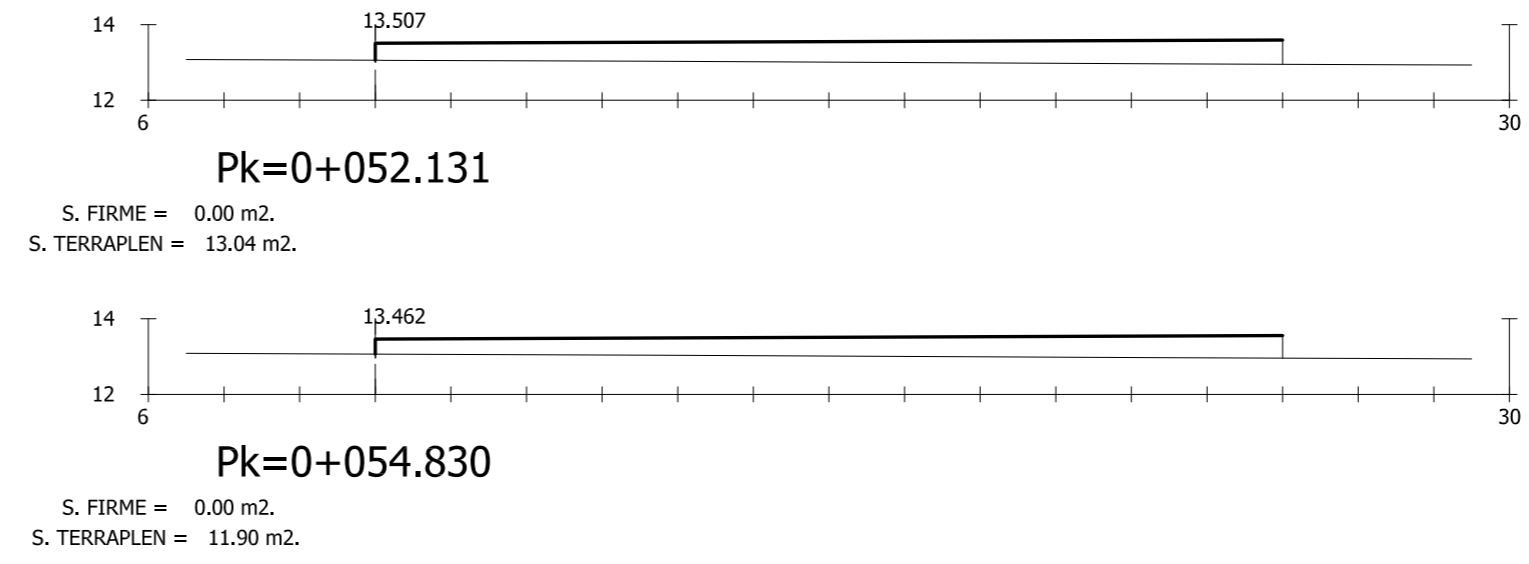
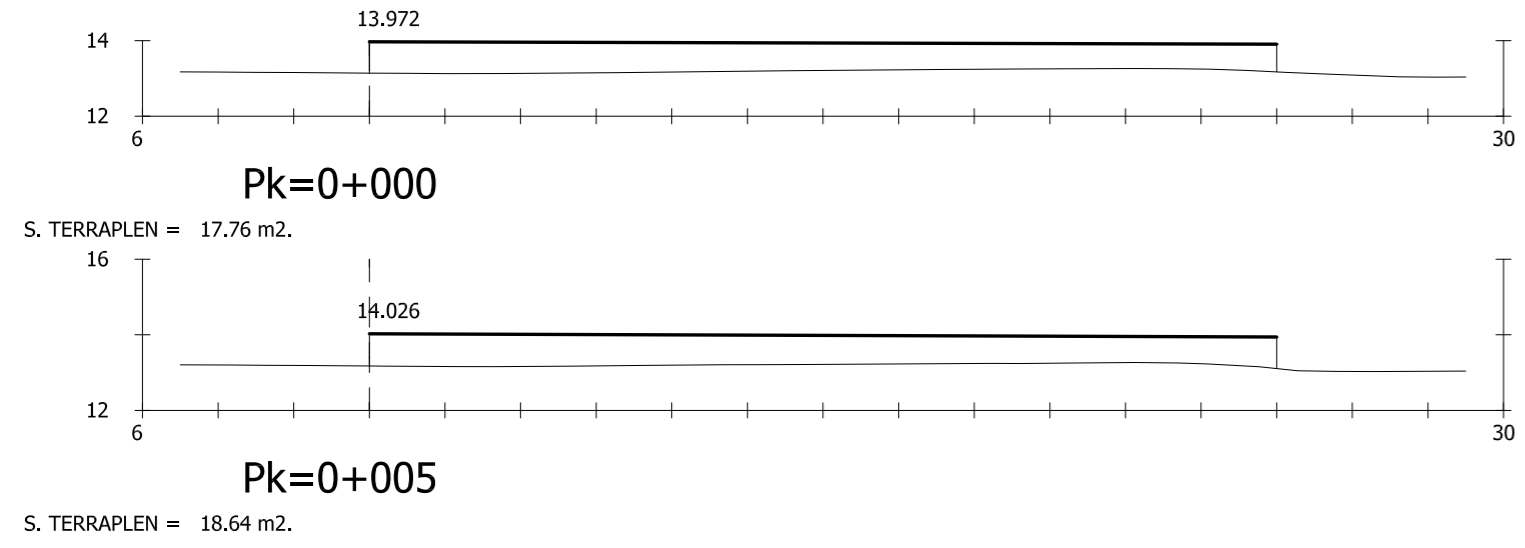
LOCALIDAD  
VALENCIA  
VALENCIA

PROYECTO  
PLANO

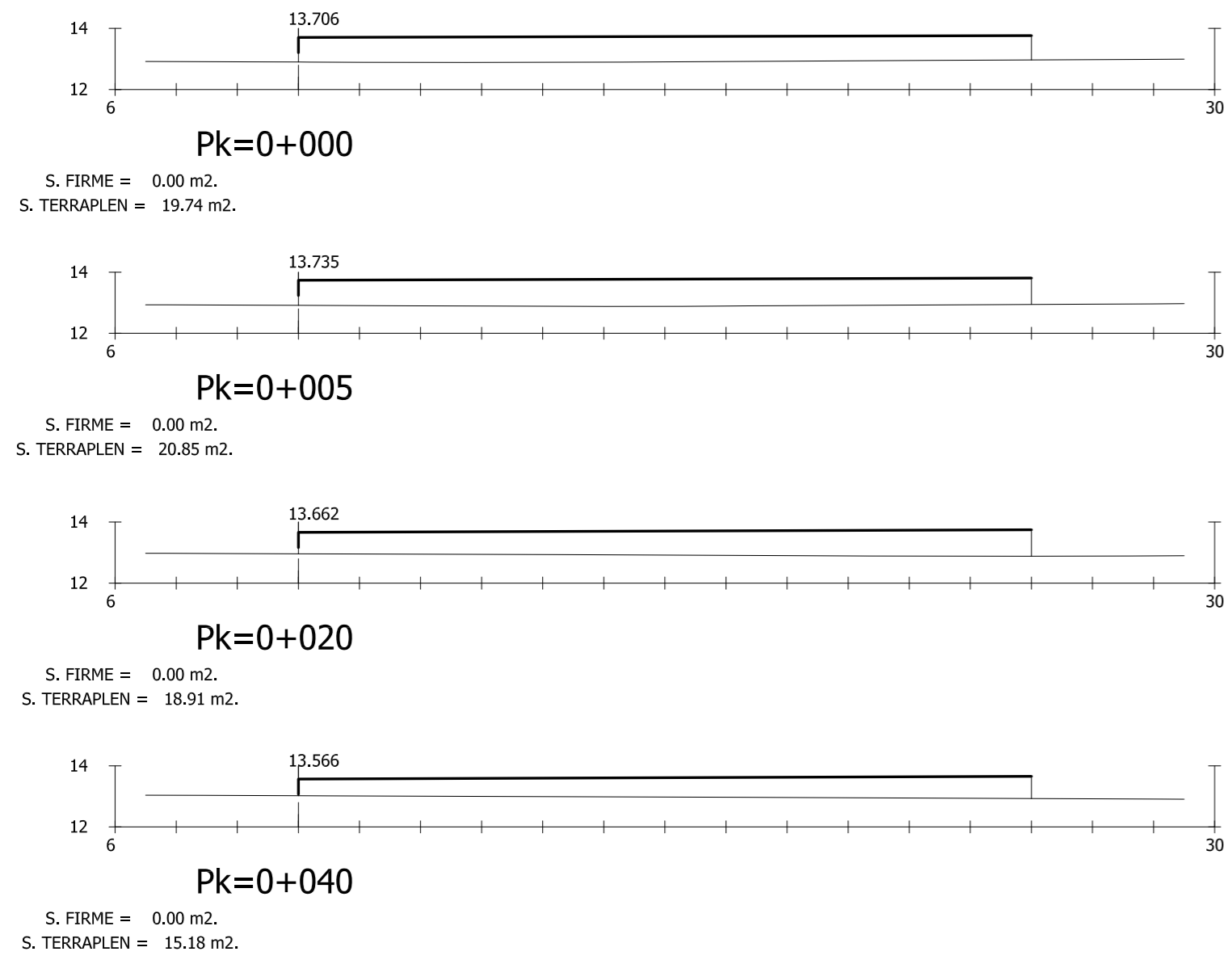
PROYECTO DE URBANIZACIÓN DEL "PARQUE CENTRAL  
DE ARTILLERÍA" DE VALÈNCIA  
PERFILES TRANSVERSALES  
PARCELAS

PLANO Nº  
TRA 04  
HOJA  
5 DE 6

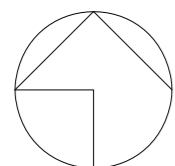
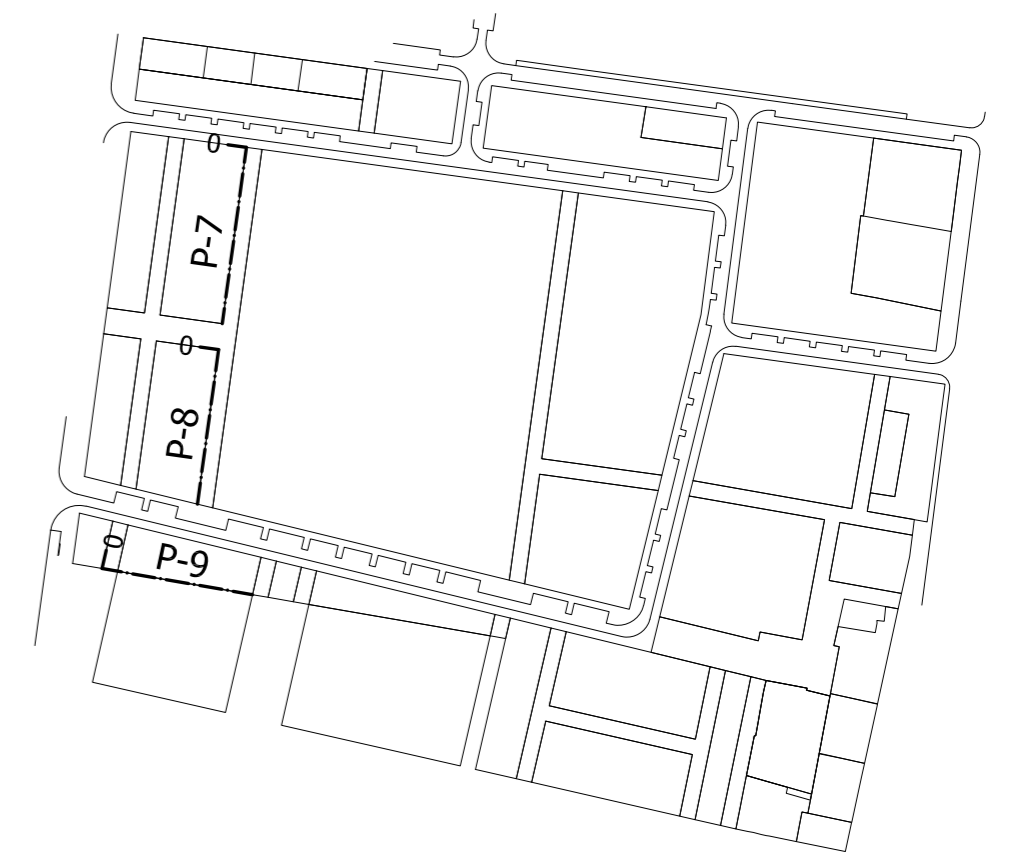
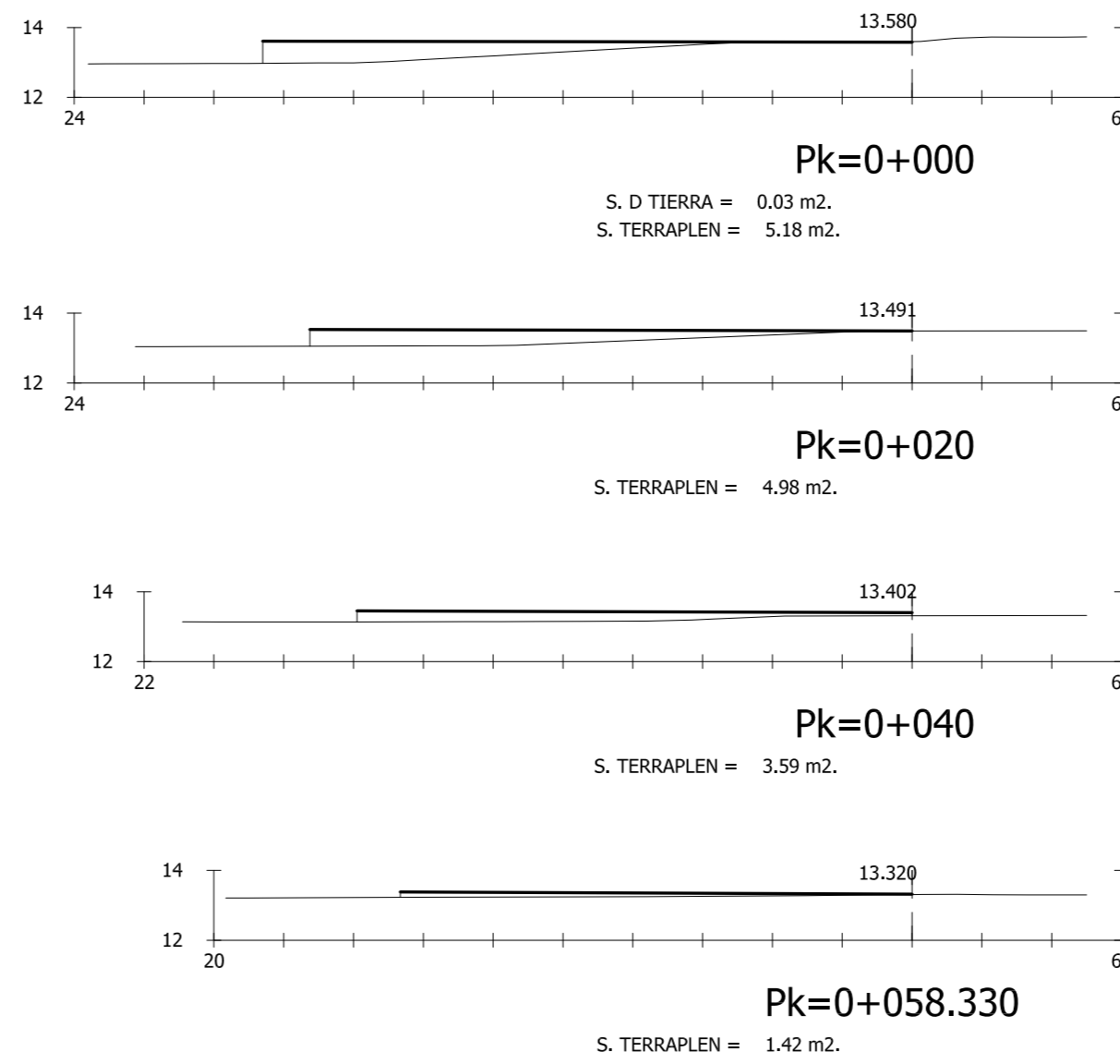
P-7



P-8



P-9



GENERALITAT  
VALENCIANA

AJUNTAMENT  
DE VALÈNCIA

Entidad Estatal de Suelo  
MINISTERIO  
DE TRANSPORTES, MOVILIDAD  
Y AGENDA URBANA

AUTOR DEL TRABAJO  
JEFE DE LA DIVISI3N DE PLANEAMIENTO Y PROYECTOS  
Javier Gonz1lez Ramiro  
ARQUITECTO

ESCALAS  
H 1/200  
V 1/200  
ANULA AL  
ANULADO POR

LOCALIDAD  
VALENCIA  
VALENCIA

PROYECTO  
PLANO

PROYECTO DE URBANIZACI3N DEL "PARQUE CENTRAL  
DE ARTILLERIA" DE VALENCIA  
PERFILES TRANSVERSALES  
PARCELAS

PLANO N3  
TRA 04  
HOJA  
6 DE 6