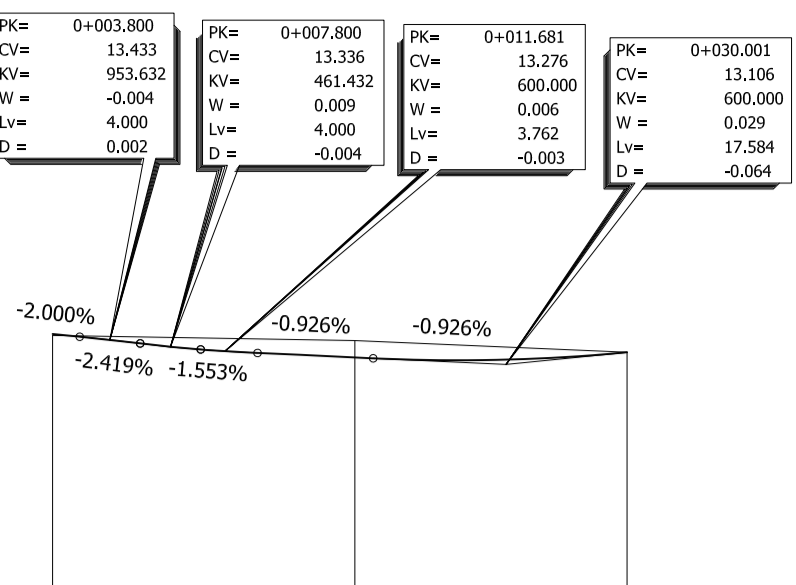
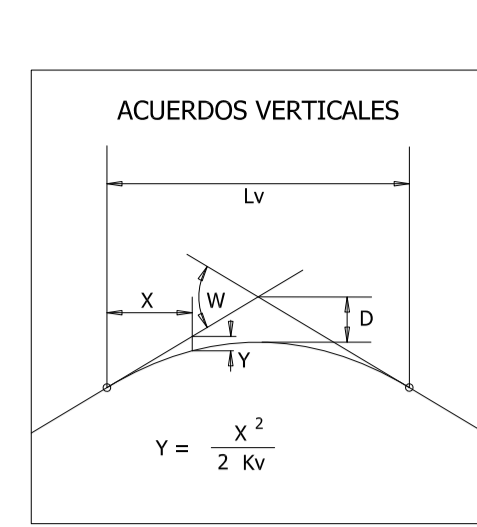
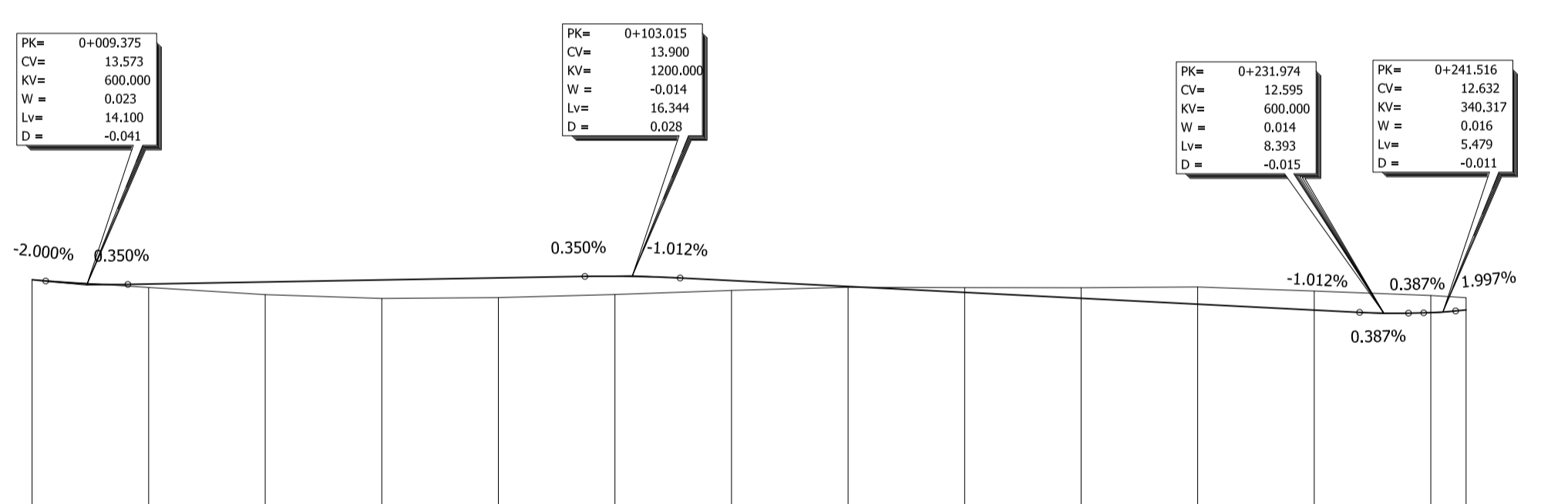
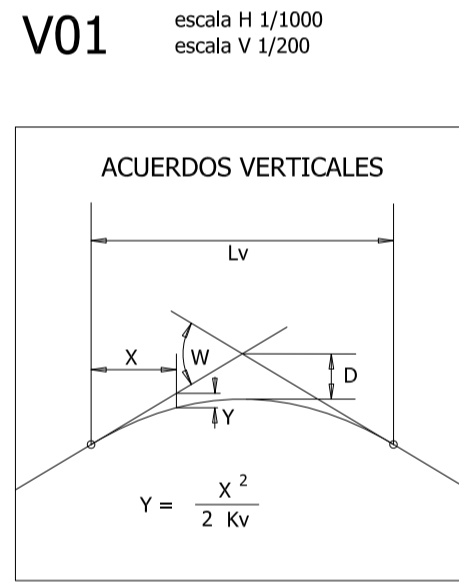


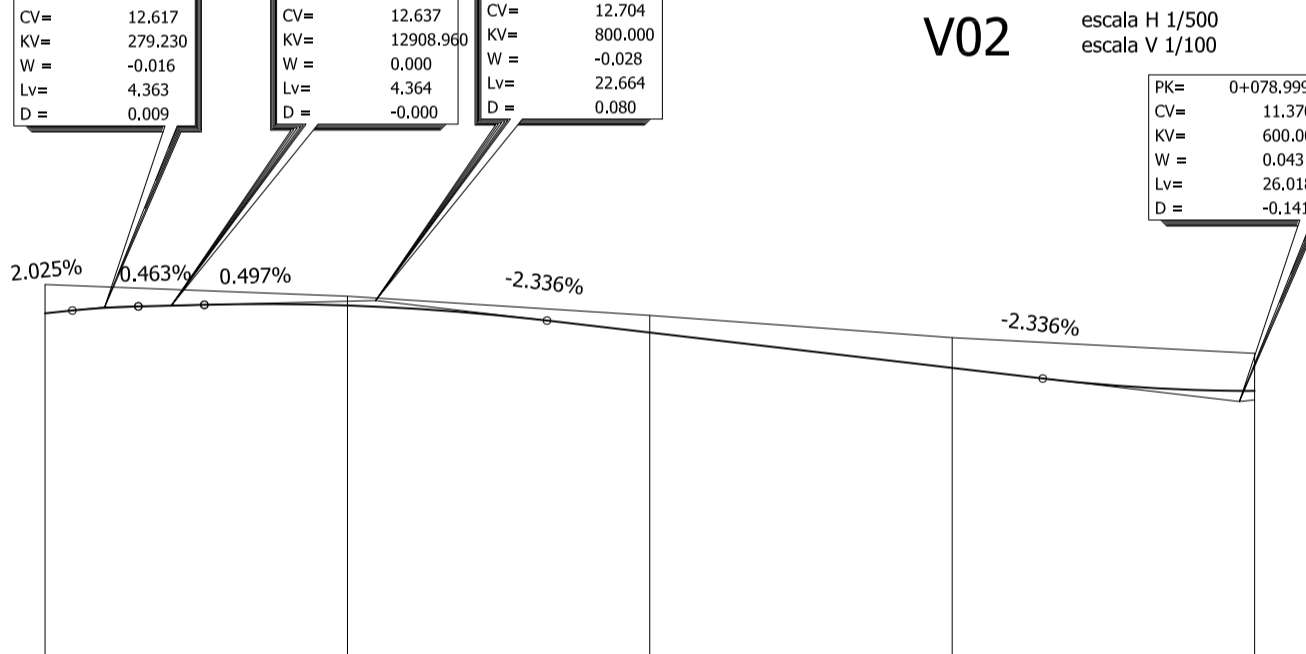
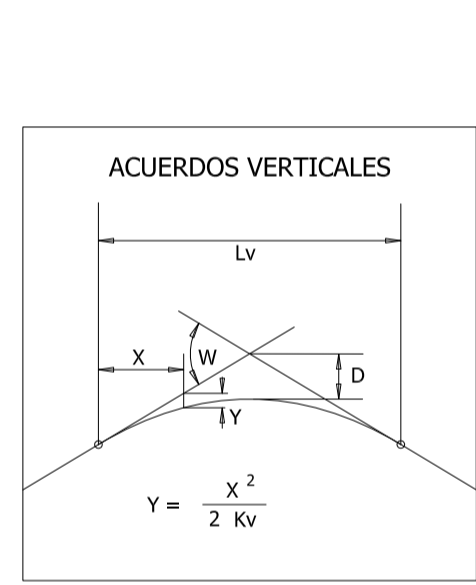
PLANO DE COMPARACION		P.K.	
DISTANCIAS	AL ORIGEN	0+000	0+400
	PARCIALES	0+000	0+200
ORDENADAS	RASANTE	13.010	13.681
	TERRENO	13.106	13.681
COTAS ROJAS	DESMONTE	0.27	0.03
	TERRAPLEN	0.01	0.00
DIAGRAMA DE CURVATURAS		RECTA	
DIAGRAMA DE PERALTES		BORDE DERECHO: 2.0%, BORDE IZQUIERDO: 2.0%	



PLANO DE COMPARACION		P.K.	
DISTANCIAS	AL ORIGEN	0+000	0+38.000
	PARCIALES	0+000	0+18.000
ORDENADAS	RASANTE	13.309	13.267
	TERRENO	13.349	13.267
COTAS ROJAS	DESMONTE	0.22	0.00
	TERRAPLEN	0.03	0.00
DIAGRAMA DE CURVATURAS		RECTA	
DIAGRAMA DE PERALTES		BORDE DERECHO: 1.0%, 2.0%; BORDE IZQUIERDO: 1.0%, 2.0%	



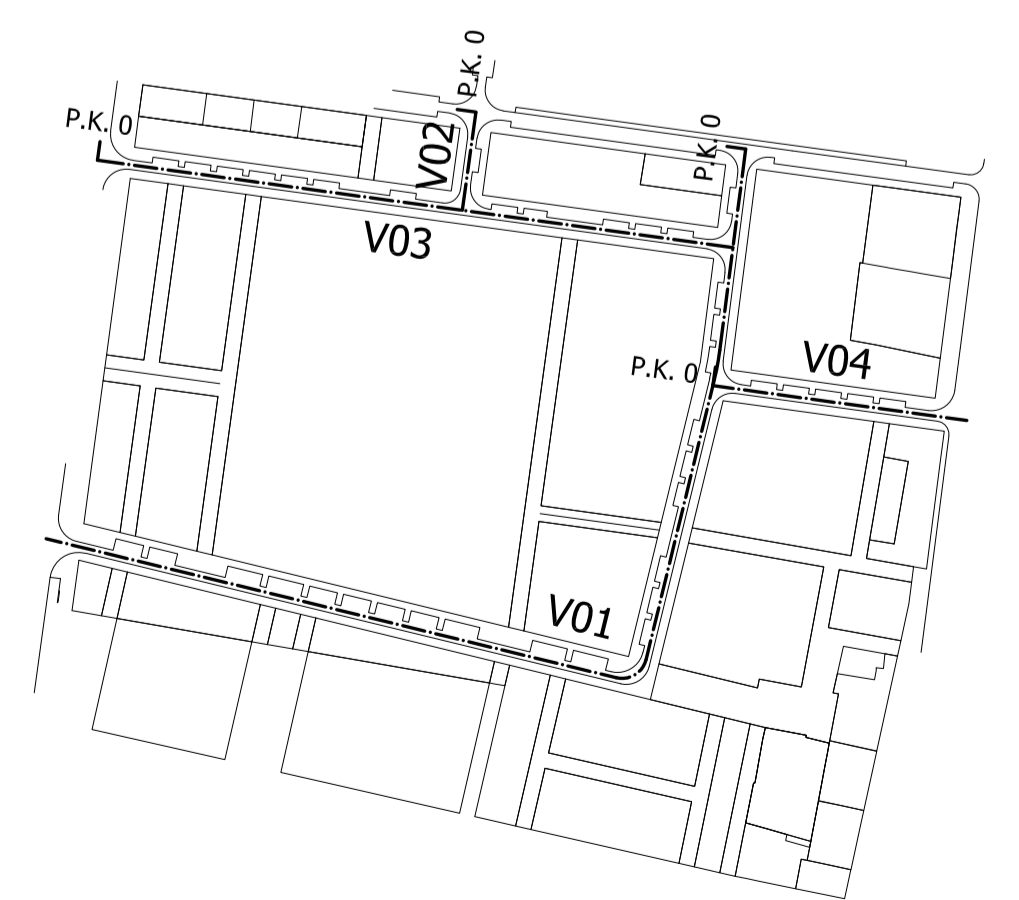
PLANO DE COMPARACION		P.K.	
DISTANCIAS	AL ORIGEN	0+000	0+240.005
	PARCIALES	0+000	0+200.000
ORDENADAS	RASANTE	13.760	12.723
	TERRENO	13.760	12.723
COTAS ROJAS	DESMONTE	0.00	0.02
	TERRAPLEN	0.00	0.00
DIAGRAMA DE CURVATURAS		RECTA	
DIAGRAMA DE PERALTES		BORDE DERECHO: 2.0%, 0.4%; BORDE IZQUIERDO: 2.0%, 0.4%	

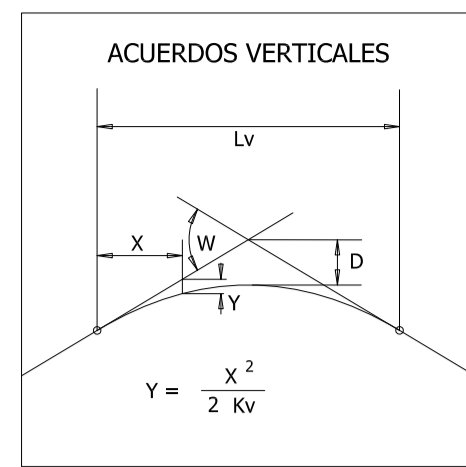


PLANO DE COMPARACION		P.K.	
DISTANCIAS	AL ORIGEN	0+000	0+80.000
	PARCIALES	0+000	0+20.000
ORDENADAS	RASANTE	12.536	11.510
	TERRENO	12.92	11.510
COTAS ROJAS	DESMONTE	0.38	0.00
	TERRAPLEN	0.00	0.00
DIAGRAMA DE CURVATURAS		RECTA	
DIAGRAMA DE PERALTES		BORDE DERECHO: 2.0%, 0.1%; BORDE IZQUIERDO: 2.0%, 0.1%	

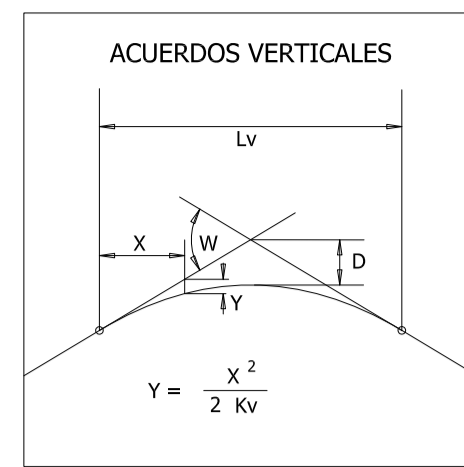
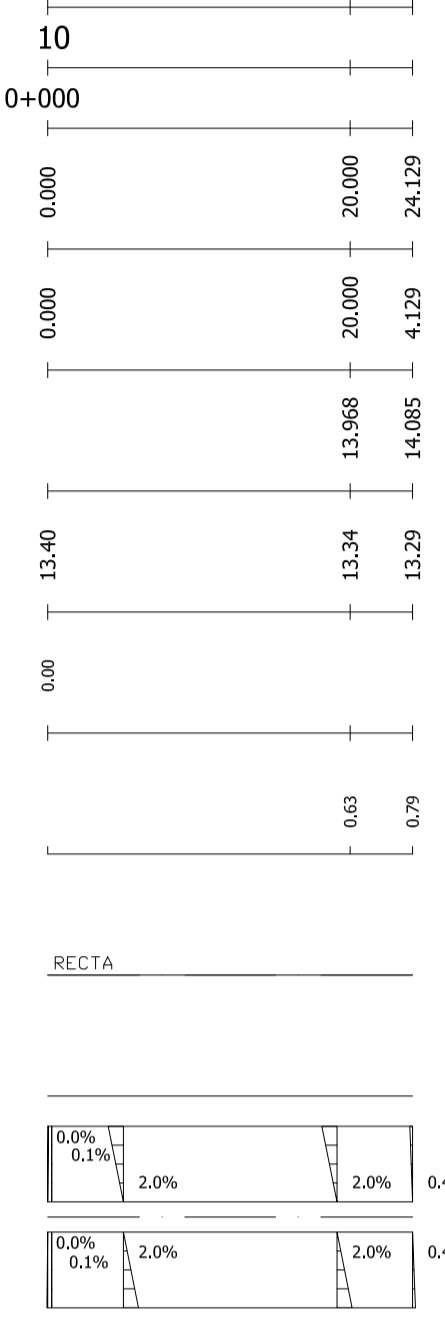
V03 escala H 1/1000 escala V 1/200

V04 escala H 1/500 escala V 1/100

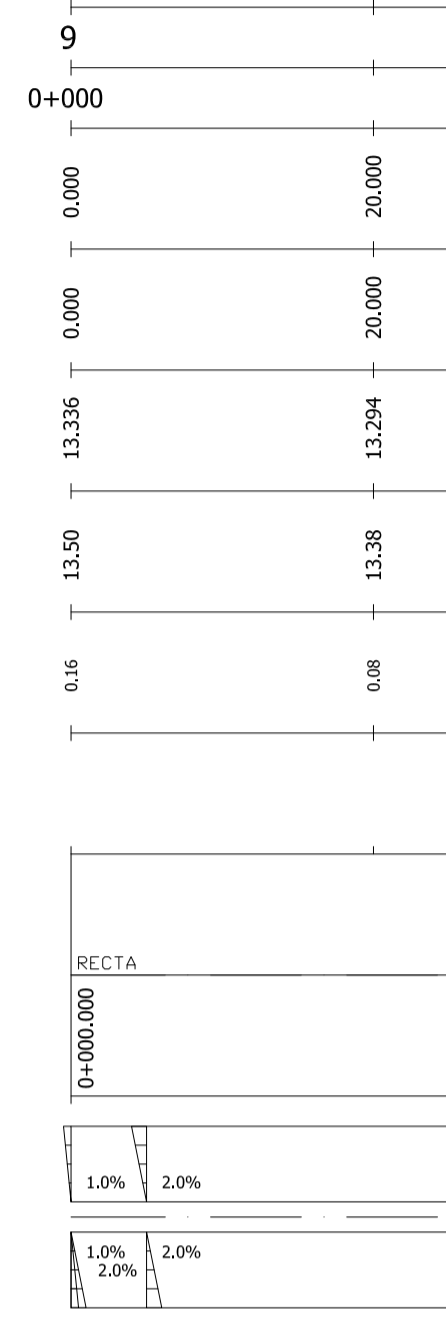




PLANO DE COMPARACION		P.K.	
DISTANCIAS	AL ORIGEN	0+000	24.129
	PARCIALES	0+000	4.129
ORDENADAS	RASANTE	13.968	14.085
	TERRENO	13.34	13.29
COTAS ROJAS	DESMONTE	0.00	
	TERRAPLEN	0.03	0.79
DIAGRAMA DE CURVATURAS			
RECTA			
DIAGRAMA DE PERALTES	BORDE DERECHO	0.0%	0.4%
	BORDE IZQUIERDO	0.1%	0.4%

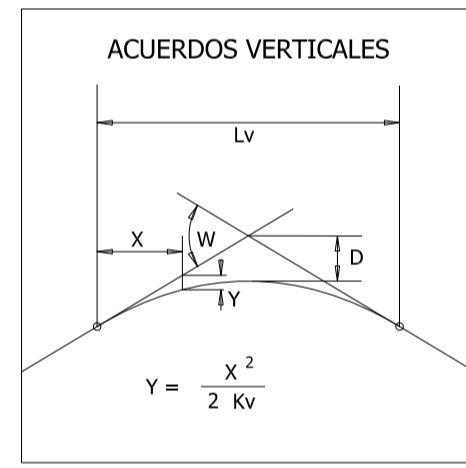


PLANO DE COMPARACION		P.K.	
DISTANCIAS	AL ORIGEN	0+000	24.129
	PARCIALES	0+000	4.129
ORDENADAS	RASANTE	13.968	14.085
	TERRENO	13.34	13.29
COTAS ROJAS	DESMONTE	0.00	
	TERRAPLEN	0.03	0.79
DIAGRAMA DE CURVATURAS			
RECTA			
DIAGRAMA DE PERALTES	BORDE DERECHO	0.0%	0.4%
	BORDE IZQUIERDO	0.1%	0.4%

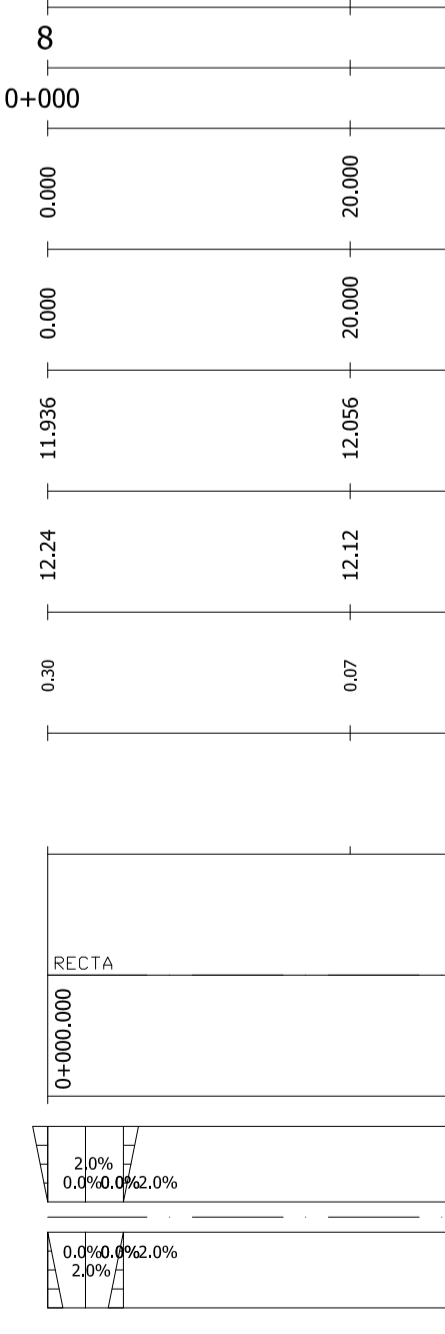


IP01

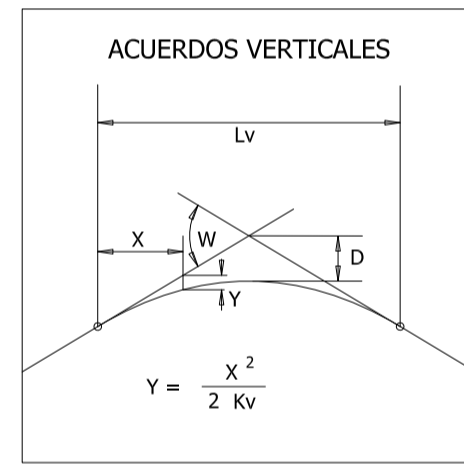
IP02



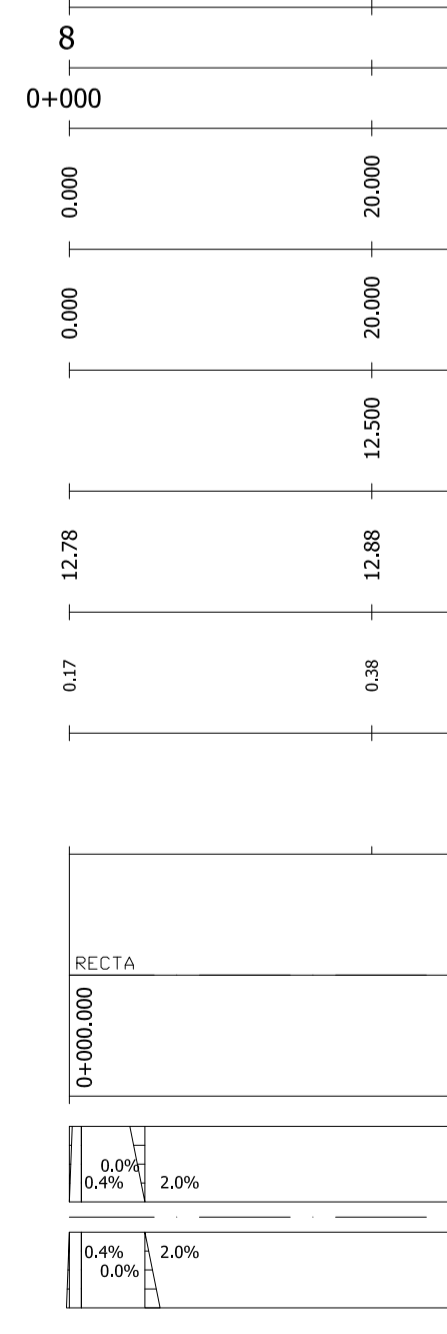
PLANO DE COMPARACION		P.K.	
DISTANCIAS	AL ORIGEN	0+000	52.123
	PARCIALES	0+000	12.123
ORDENADAS	RASANTE	11.936	12.248
	TERRENO	12.24	12.62
COTAS ROJAS	DESMONTE	0.30	0.37
	TERRAPLEN	0.07	0.36
DIAGRAMA DE CURVATURAS			
RECTA			
DIAGRAMA DE PERALTES	BORDE DERECHO	0.0%	0.5%
	BORDE IZQUIERDO	0.1%	0.5%



IP04

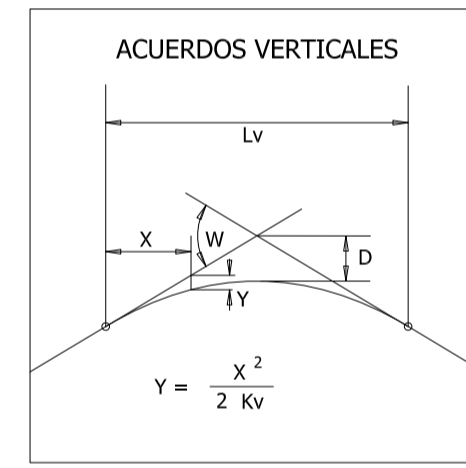


PLANO DE COMPARACION		P.K.	
DISTANCIAS	AL ORIGEN	0+000	40.000
	PARCIALES	0+000	20.000
ORDENADAS	RASANTE	12.500	12.283
	TERRENO	12.88	12.63
COTAS ROJAS	DESMONTE	0.38	0.34
	TERRAPLEN	0.08	0.04
DIAGRAMA DE CURVATURAS			
RECTA			
DIAGRAMA DE PERALTES	BORDE DERECHO	0.0%	1.0%
	BORDE IZQUIERDO	0.4%	1.0%



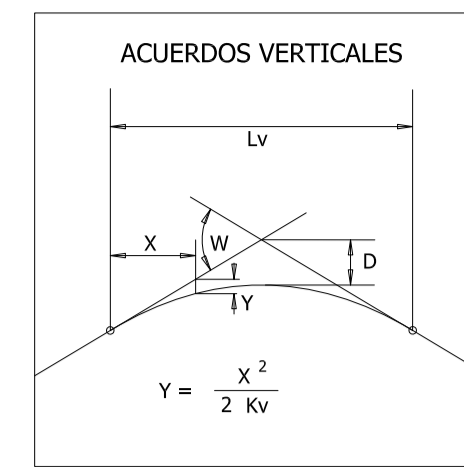
IP05

PK= 0+071.247
CV= 12.223
KV= 600.000
W= -0.016
L= 9.694
D= 0.020

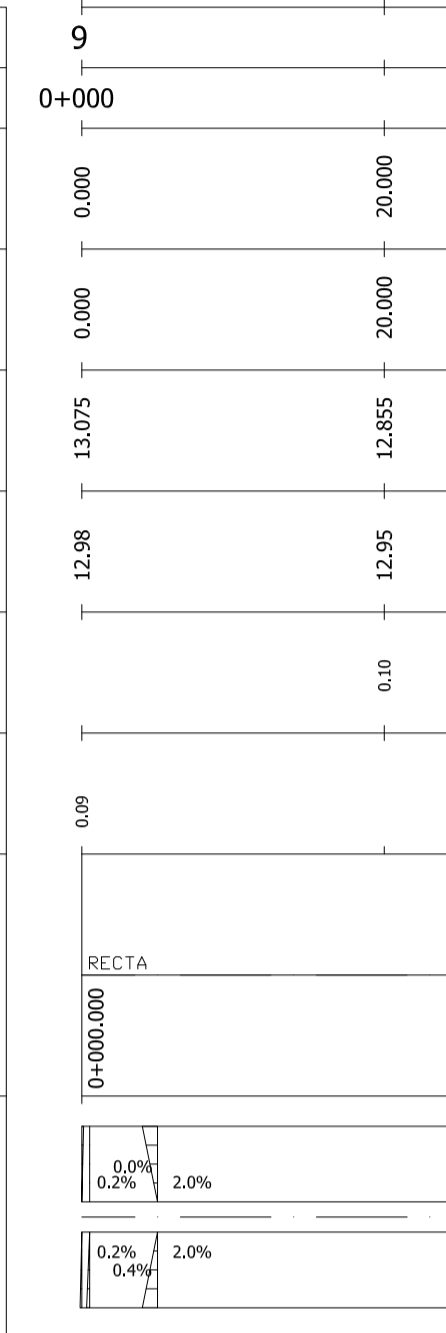


PLANO DE COMPARACION		P.K.	
DISTANCIAS	AL ORIGEN	0+000	86.214
	PARCIALES	0+000	6.214
ORDENADAS	RASANTE	12.510	12.283
	TERRENO	12.73	12.09
COTAS ROJAS	DESMONTE	0.42	0.19
	TERRAPLEN	0.10	0.19
DIAGRAMA DE CURVATURAS			
RECTA			
DIAGRAMA DE PERALTES	BORDE DERECHO	0.5%	2.0%
	BORDE IZQUIERDO	0.0%	2.0%

IP06

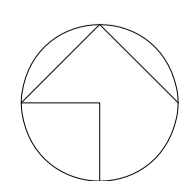
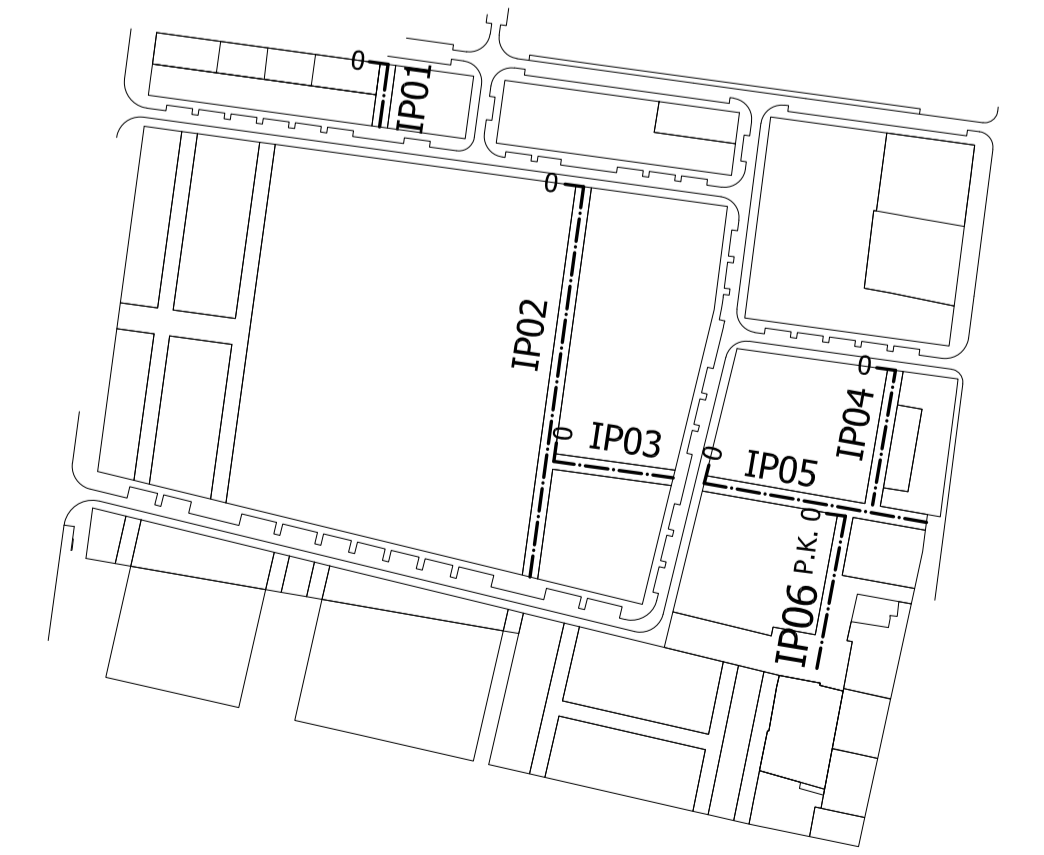


PLANO DE COMPARACION		P.K.	
DISTANCIAS	AL ORIGEN	0+000	46.022
	PARCIALES	0+000	6.022
ORDENADAS	RASANTE	13.075	13.569
	TERRENO	12.98	12.93
COTAS ROJAS	DESMONTE	0.10	0.36
	TERRAPLEN	0.09	0.36
DIAGRAMA DE CURVATURAS			
RECTA			
DIAGRAMA DE PERALTES	BORDE DERECHO	0.0%	0.3%
	BORDE IZQUIERDO	0.2%	0.3%



IP03

PK= 0+025.930
CV= 11.998
KV= 500.000
W= 0.026
L= 12.859
D= -0.041



GENERALITAT VALENCIANA



AJUNTAMENT DE VALÈNCIA

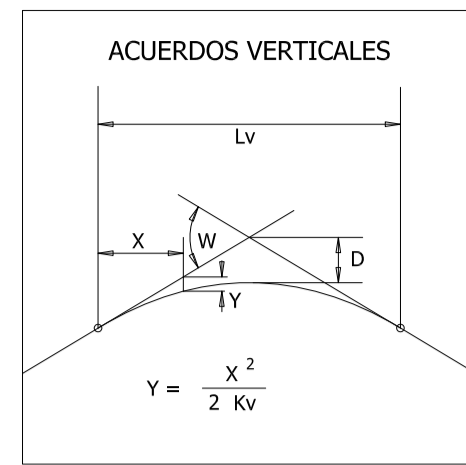
Entidad Estatal de Suelo
MINISTERIO DE TRANSPORTES, MOVILIDAD Y AGENDA URBANA

AUTOR DEL TRABAJO
JEFE DE LA DIVISION DE PLANEAMIENTO Y PROYECTOS
Javier González Ramiro
ARQUITECTO

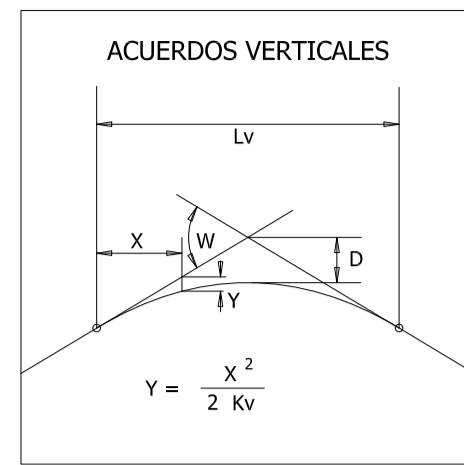
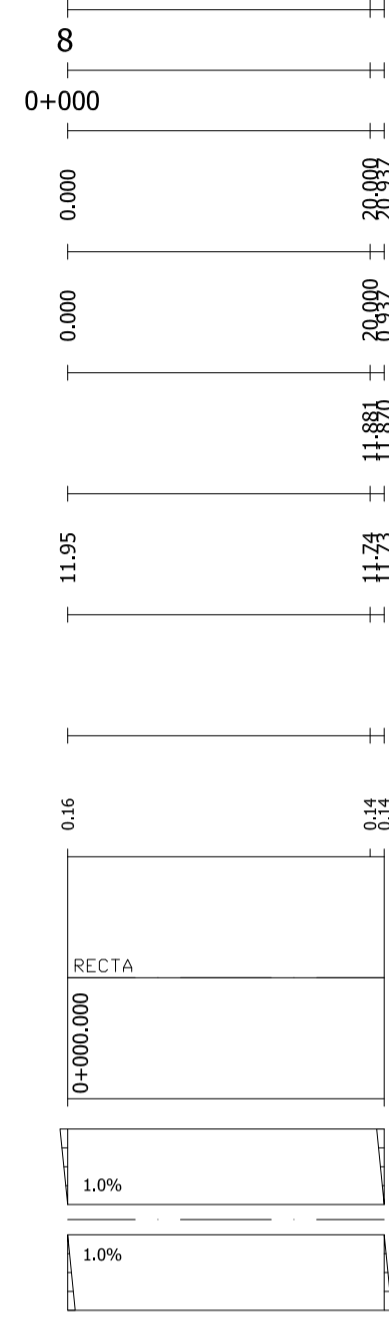
ESCALAS
H 1/500
V 1/100
ANULA AL
ANULADO POR

LOCALIDAD
VALENCIA
VALENCIA

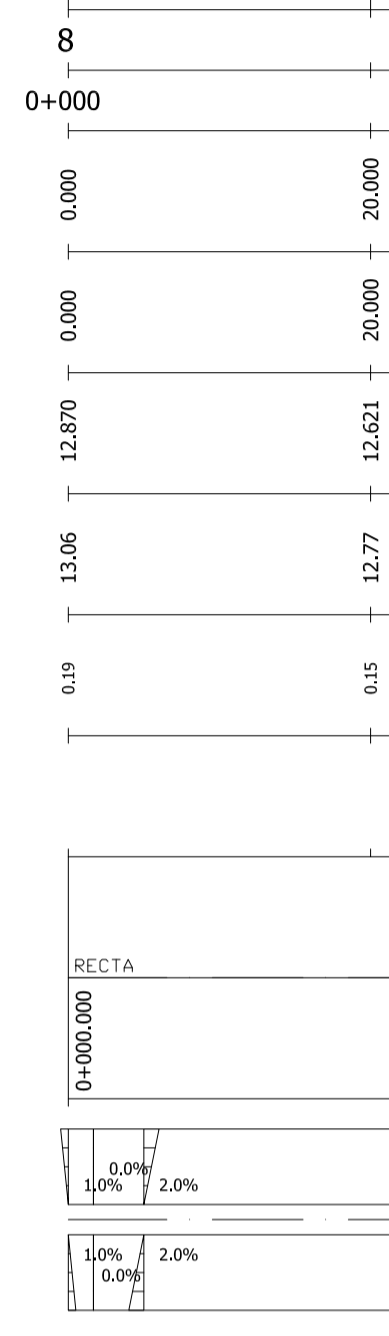
PROYECTO
PLANO
PROYECTO DE URBANIZACIÓN DEL "PARQUE CENTRAL DE ARTILLERÍA" DE VALENCIA
PERFILES LONGITUDINALES ITINERARIOS PEATONALES
PLANO Nº LON 02
HOJA 1 DE 4



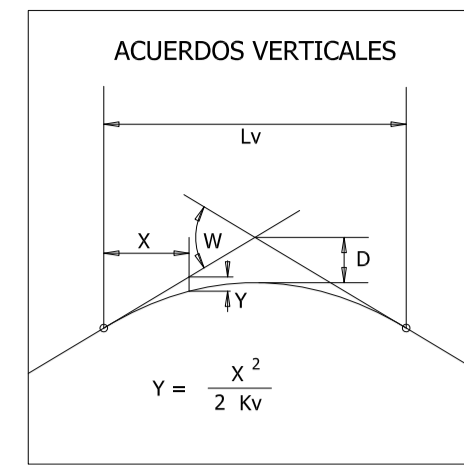
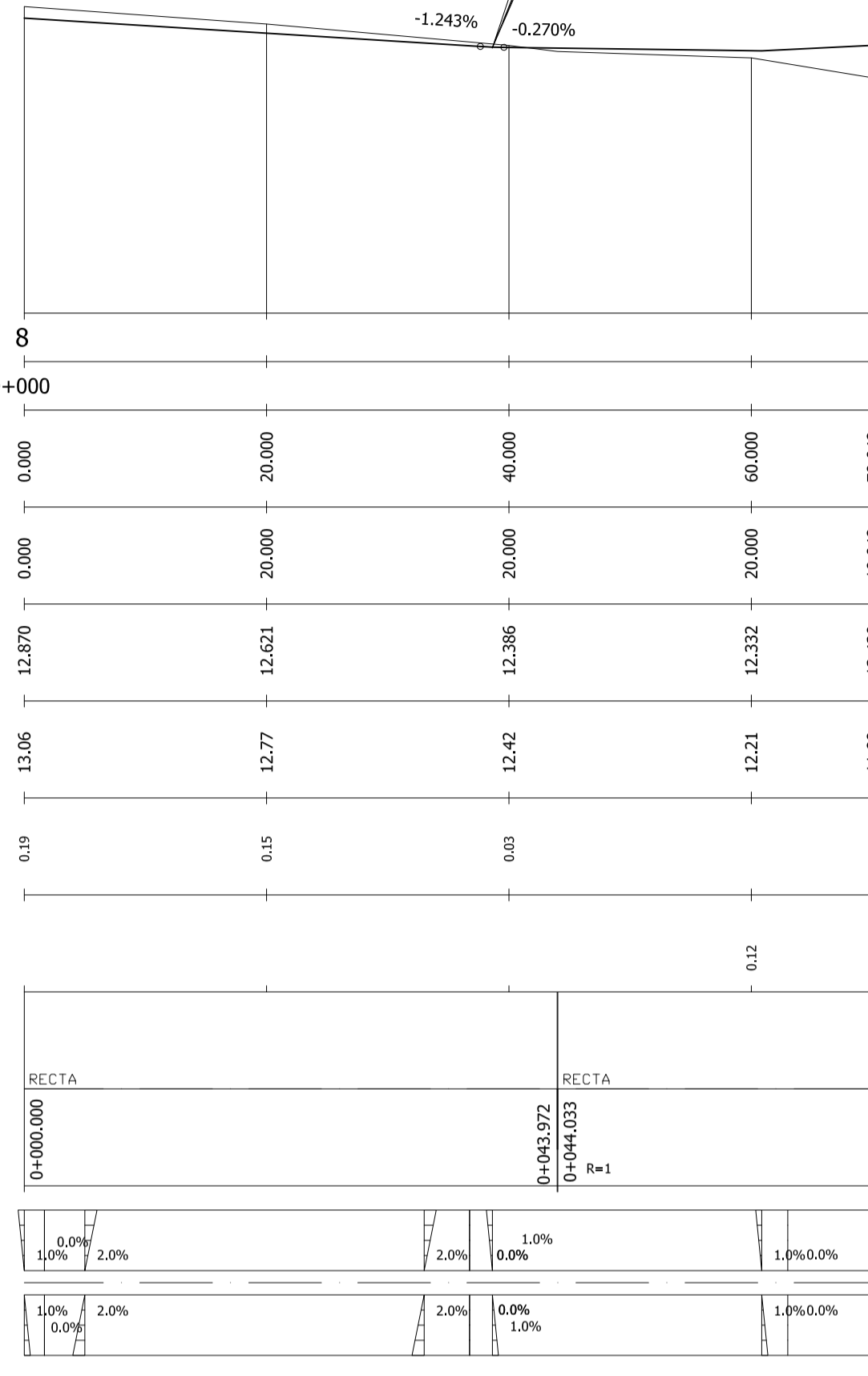
PLANO DE COMPARACION	
P.K.	
DISTANCIAS	AL ORIGEN
	PARCIALES
ORDENADAS	RASANTE
	TERRENO
COTAS ROJAS	DESMONTE
	TERRAPLEN
DIAGRAMA DE CURVATURAS	
DIAGRAMA DE PERALTES	BORDE DERECHO
	BORDE IZQUIERDO




PLANO DE COMPARACION	
P.K.	
DISTANCIAS	AL ORIGEN
	PARCIALES
ORDENADAS	RASANTE
	TERRENO
COTAS ROJAS	DESMONTE
	TERRAPLEN
DIAGRAMA DE CURVATURAS	
DIAGRAMA DE PERALTES	BORDE DERECHO
	BORDE IZQUIERDO



PK= 0+038.610
 CV= 12.390
 KV= 200.000
 W= 0.010
 LV= 1.947
 D= -0.002



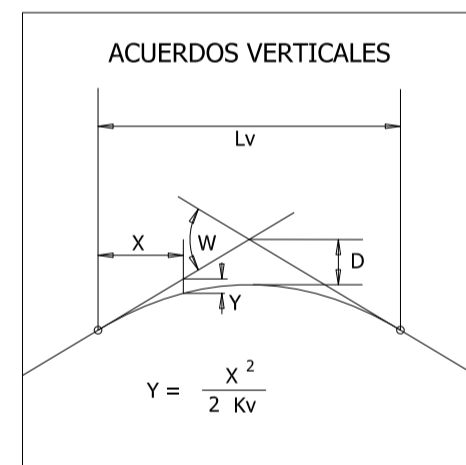
PLANO DE COMPARACION	
P.K.	
DISTANCIAS	AL ORIGEN
	PARCIALES
ORDENADAS	RASANTE
	TERRENO
COTAS ROJAS	DESMONTE
	TERRAPLEN
DIAGRAMA DE CURVATURAS	
DIAGRAMA DE PERALTES	BORDE DERECHO
	BORDE IZQUIERDO



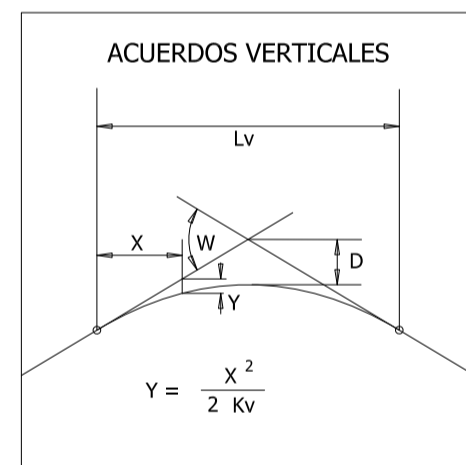

IP07

IP08

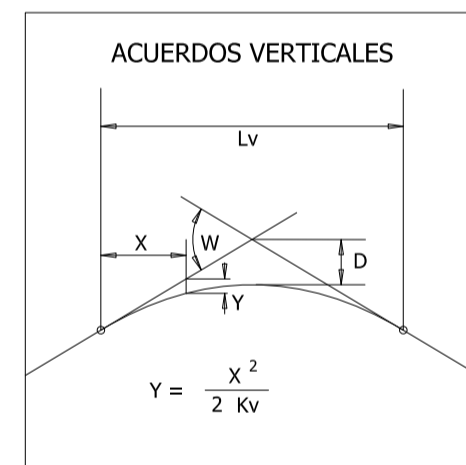
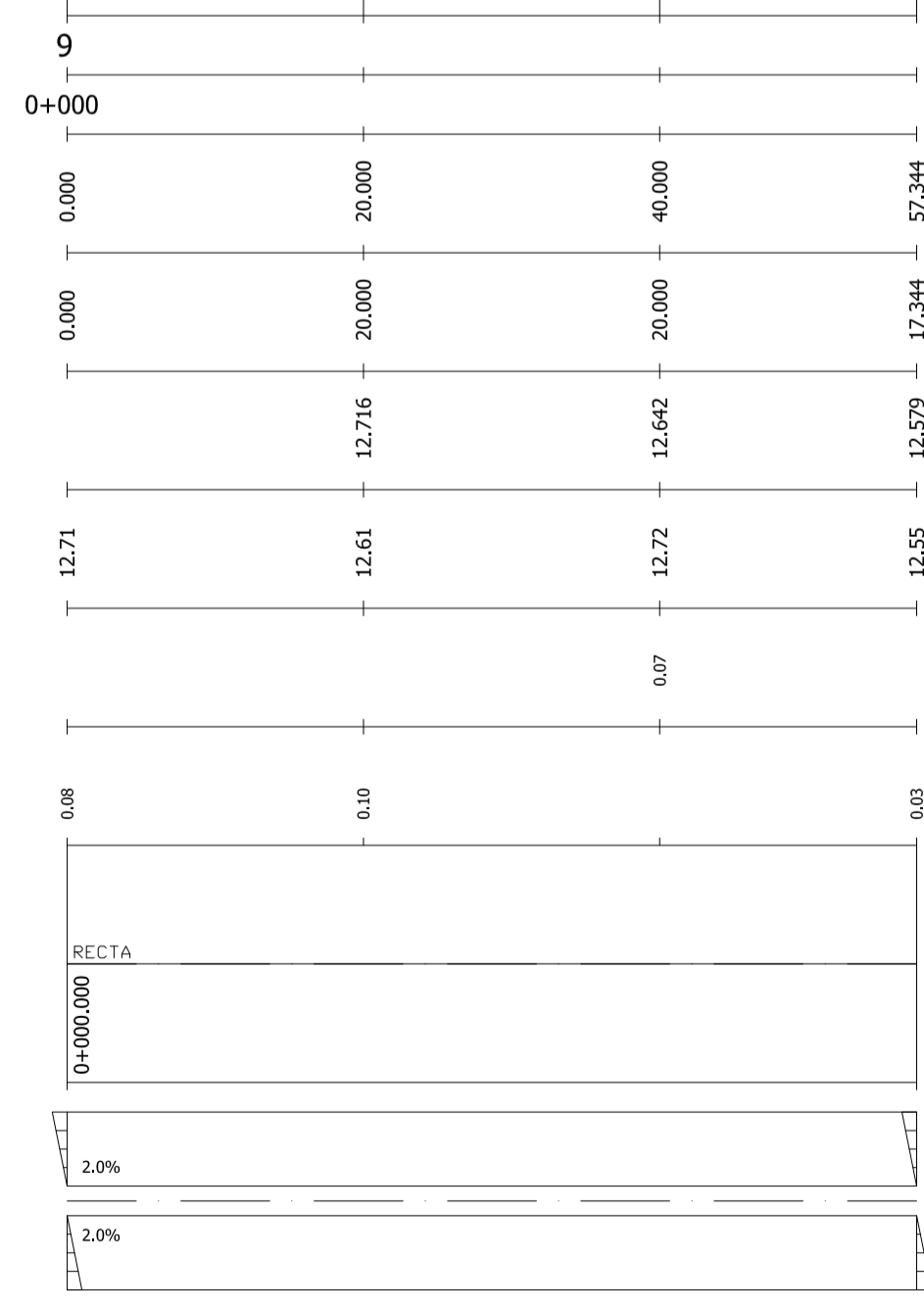
IP09



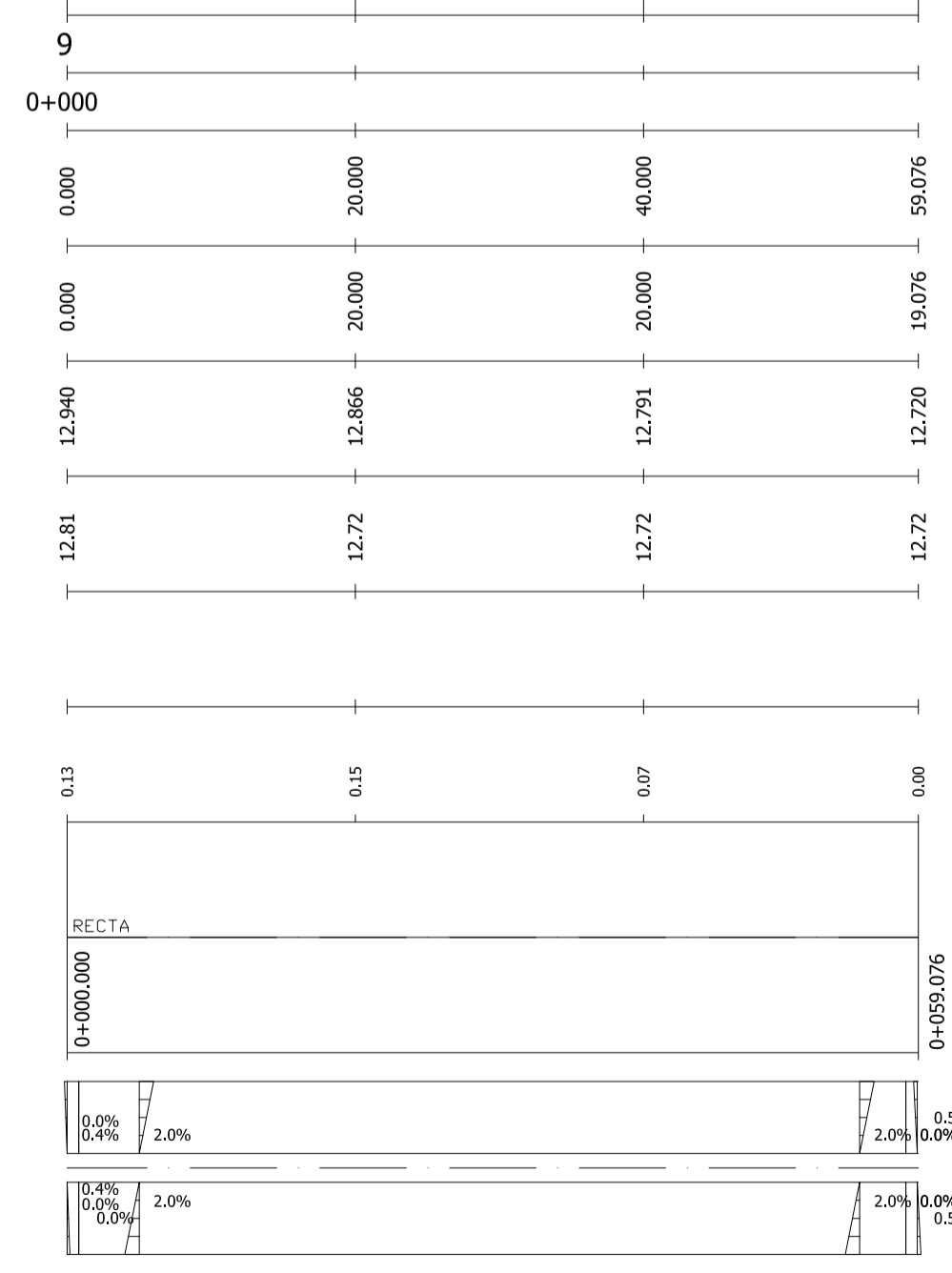
PLANO DE COMPARACION	
P.K.	
DISTANCIAS	AL ORIGEN
	PARCIALES
ORDENADAS	RASANTE
	TERRENO
COTAS ROJAS	DESMONTE
	TERRAPLEN
DIAGRAMA DE CURVATURAS	
DIAGRAMA DE PERALTES	BORDE DERECHO
	BORDE IZQUIERDO



PLANO DE COMPARACION	
P.K.	
DISTANCIAS	AL ORIGEN
	PARCIALES
ORDENADAS	RASANTE
	TERRENO
COTAS ROJAS	DESMONTE
	TERRAPLEN
DIAGRAMA DE CURVATURAS	
DIAGRAMA DE PERALTES	BORDE DERECHO
	BORDE IZQUIERDO



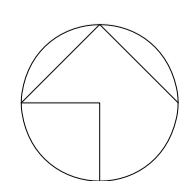
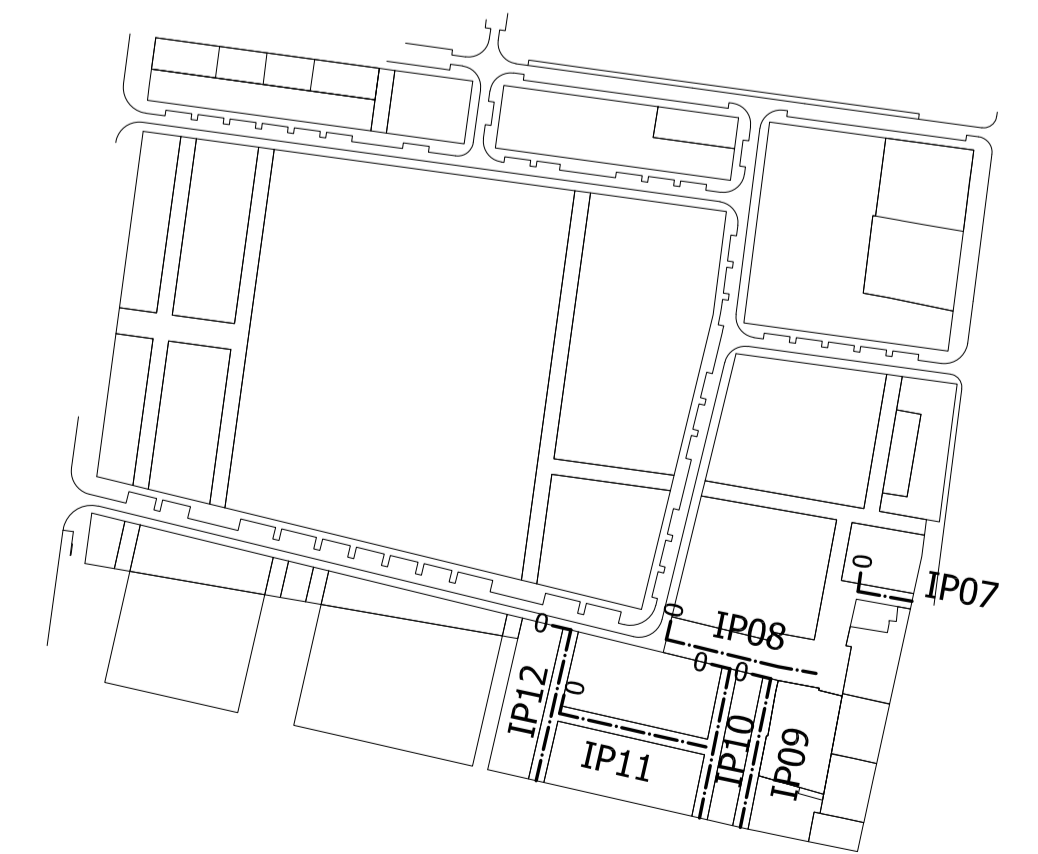
PLANO DE COMPARACION	
P.K.	
DISTANCIAS	AL ORIGEN
	PARCIALES
ORDENADAS	RASANTE
	TERRENO
COTAS ROJAS	DESMONTE
	TERRAPLEN
DIAGRAMA DE CURVATURAS	
DIAGRAMA DE PERALTES	BORDE DERECHO
	BORDE IZQUIERDO



IP10

IP11

IP12



GENERALITAT VALENCIANA

AJUNTAMENT DE VALÈNCIA

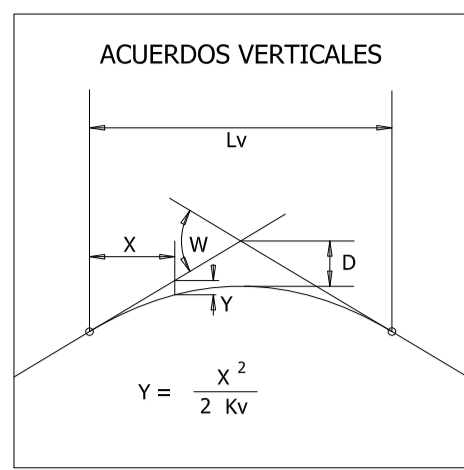
Entidad Estatal de Suelo
 MINISTERIO DE TRANSPORTES, MOVILIDAD Y AGENDA URBANA

AUTOR DEL TRABAJO
 JEFE DE LA DIVISION DE PLANEAMIENTO Y PROYECTOS
 Javier González Ramiro
 ARQUITECTO

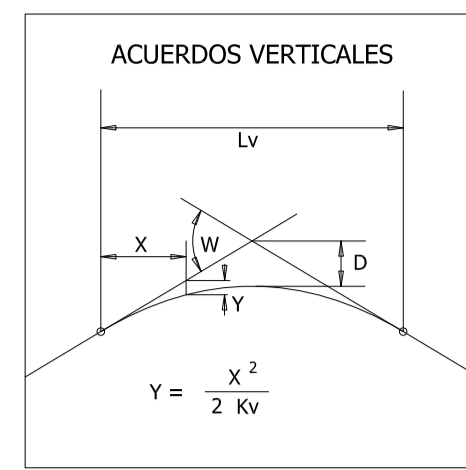
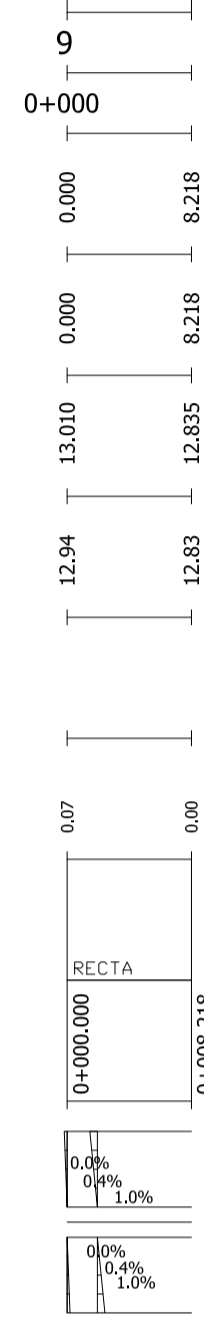
ESCALAS
 H 1/500
 V 1/100
 ANULA AL ANULADO POR

LOCALIDAD
 VALENCIA
 VALENCIA

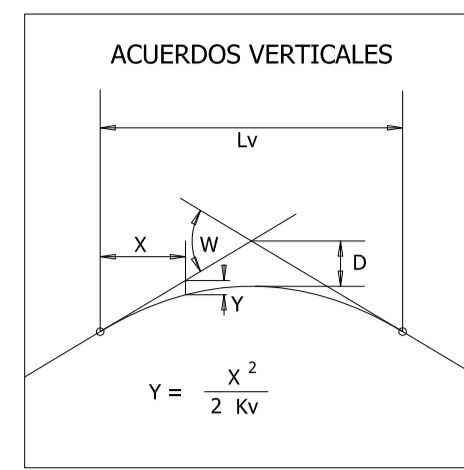
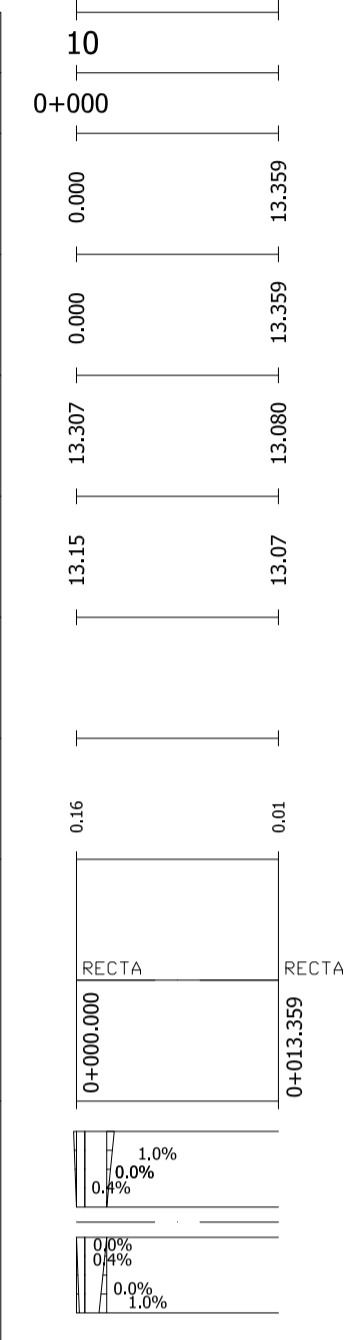
PROYECTO
 PLANO
 PROYECTO DE URBANIZACIÓN DEL "PARQUE CENTRAL DE ARTILLERÍA" DE VALENCIA
 PERFILES LONGITUDINALES ITINERARIOS PEATONALES
 PLANO Nº LON 02
 HOJA 2 DE 4



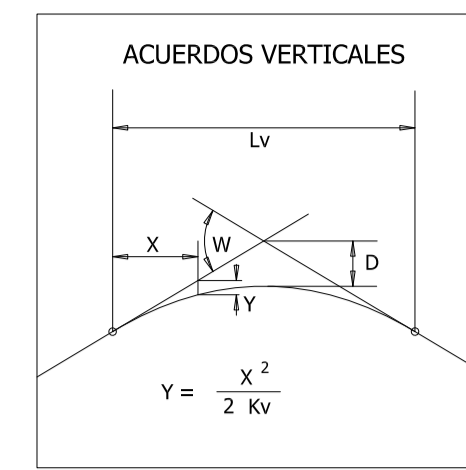
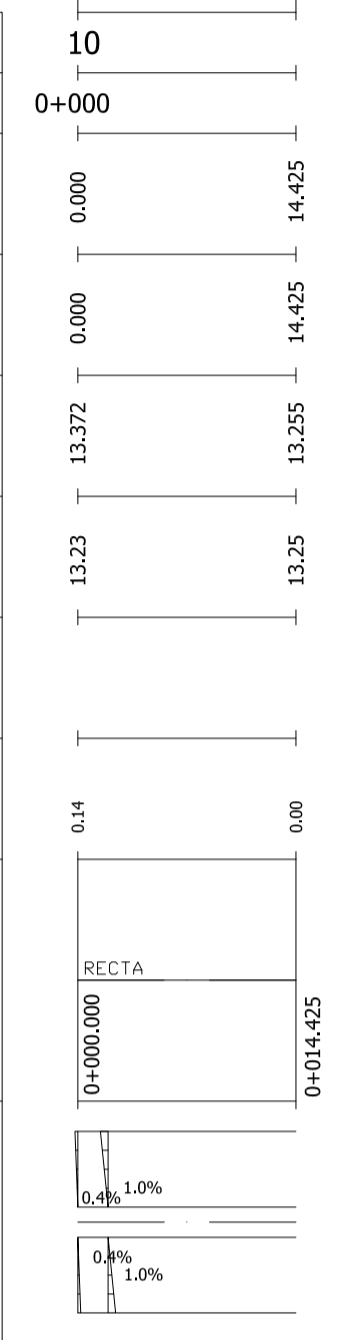
PLANO DE COMPARACION		P.K.	
DISTANCIAS	AL ORIGEN	0,000	8,218
	PARCIALES	0,000	8,218
ORDENADAS	RASANTE	13,010	12,855
	TERRENO	12,94	12,83
COTAS ROJAS	DESMONTE		
	TERRAPLEN	0,07	0,00
DIAGRAMA DE CURVATURAS			
DIAGRAMA DE PERALTES	BORDE DERECHO	0,0%	1,0%
	BORDE IZQUIERDO	0,0%	1,0%



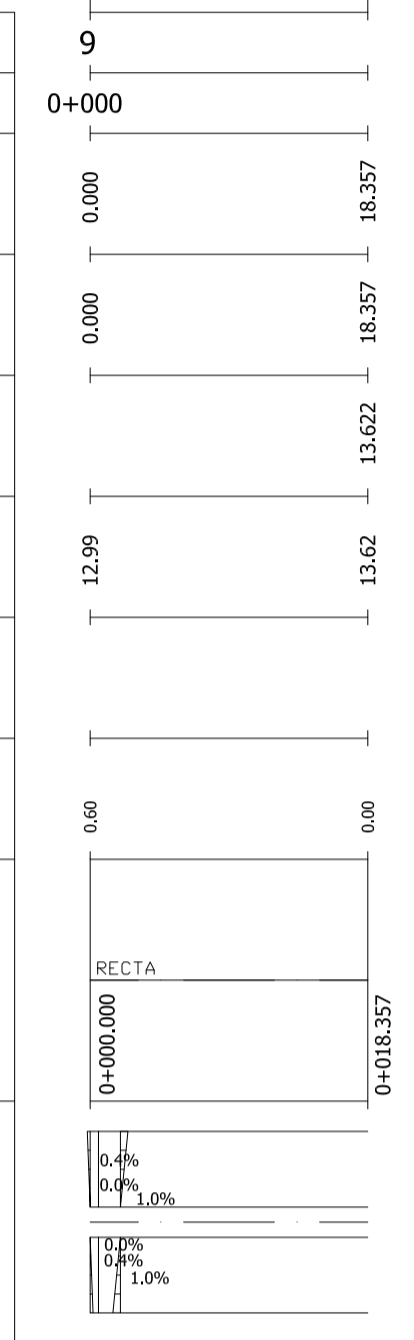
PLANO DE COMPARACION		P.K.	
DISTANCIAS	AL ORIGEN	0,000	13,359
	PARCIALES	0,000	13,359
ORDENADAS	RASANTE	13,307	13,080
	TERRENO	13,15	13,07
COTAS ROJAS	DESMONTE		
	TERRAPLEN	0,16	0,01
DIAGRAMA DE CURVATURAS			
DIAGRAMA DE PERALTES	BORDE DERECHO	1,0%	0,2%
	BORDE IZQUIERDO	0,2%	1,2%



PLANO DE COMPARACION		P.K.	
DISTANCIAS	AL ORIGEN	0,000	14,425
	PARCIALES	0,000	14,425
ORDENADAS	RASANTE	13,372	13,255
	TERRENO	13,23	13,25
COTAS ROJAS	DESMONTE		
	TERRAPLEN	0,14	0,00
DIAGRAMA DE CURVATURAS			
DIAGRAMA DE PERALTES	BORDE DERECHO	0,4%	1,0%
	BORDE IZQUIERDO	0,8%	1,0%



PLANO DE COMPARACION		P.K.	
DISTANCIAS	AL ORIGEN	0,000	18,357
	PARCIALES	0,000	18,357
ORDENADAS	RASANTE		13,022
	TERRENO	12,99	13,02
COTAS ROJAS	DESMONTE		
	TERRAPLEN	0,00	0,00
DIAGRAMA DE CURVATURAS			
DIAGRAMA DE PERALTES	BORDE DERECHO	0,4%	1,0%
	BORDE IZQUIERDO	0,8%	1,0%

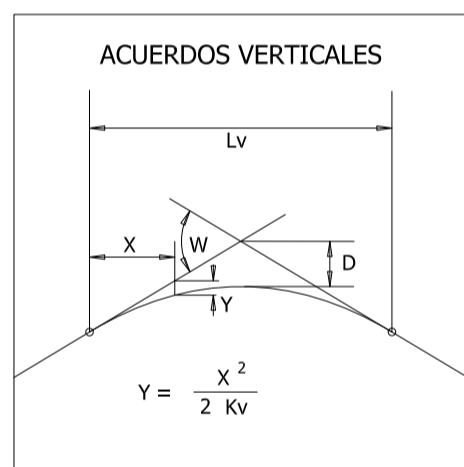


IP13


IP14

IP15

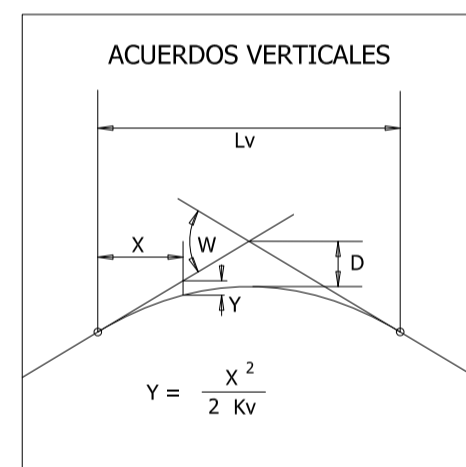
IP16




PLANO DE COMPARACION		P.K.	
DISTANCIAS	AL ORIGEN	0,000	44,349
	PARCIALES	0,000	4,349
ORDENADAS	RASANTE	13,659	13,610
	TERRENO	12,99	12,89
COTAS ROJAS	DESMONTE		
	TERRAPLEN	0,67	0,72
DIAGRAMA DE CURVATURAS			
DIAGRAMA DE PERALTES	BORDE DERECHO	0,7%	2,0%
	BORDE IZQUIERDO	0,4%	2,0%



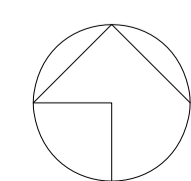
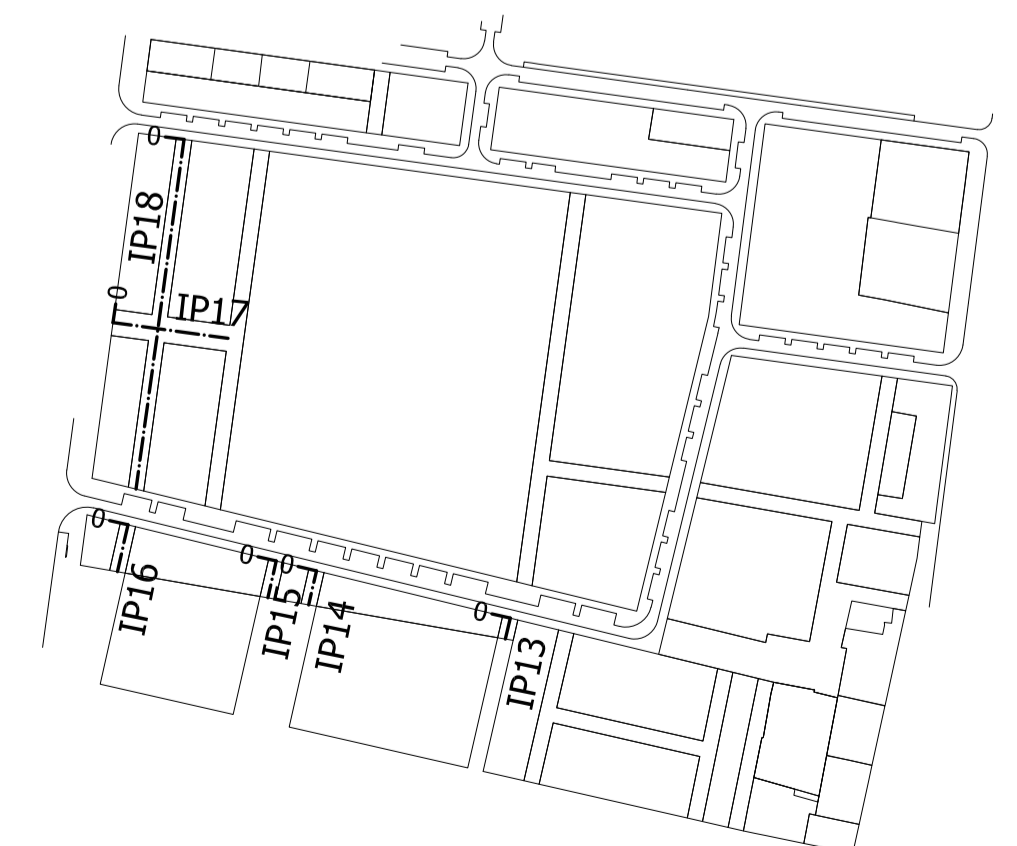
IP17



PLANO DE COMPARACION		P.K.	
DISTANCIAS	AL ORIGEN	0,000	134,823
	PARCIALES	0,000	4,823
ORDENADAS	RASANTE	13,859	13,822
	TERRENO	13,05	13,11
COTAS ROJAS	DESMONTE		
	TERRAPLEN	0,84	0,71
DIAGRAMA DE CURVATURAS			
DIAGRAMA DE PERALTES	BORDE DERECHO	0,3%	2,0%
	BORDE IZQUIERDO	0,3%	2,0%



IP18



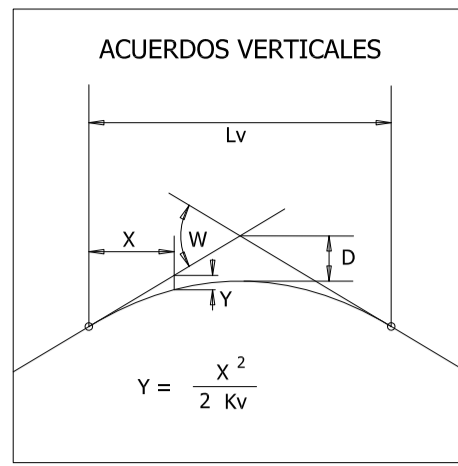
Entidad Estatal de Suelo
MINISTERIO DE TRANSPORTES, MOVILIDAD Y AGENDA URBANA

AUTOR DEL TRABAJO
JEFE DE LA DIVISION DE PLANEAMIENTO Y PROYECTOS
Javier González Ramiro
ARQUITECTO

ESCALAS
H 1/500
V 1/100
ANULADO AL
ANULADO POR


LOCALIDAD
VALENCIA
VALENCIA

PROYECTO
PLANO
PROYECTO DE URBANIZACIÓN DEL "PARQUE CENTRAL DE ARTILLERÍA" DE VALENCIA
PERFILES LONGITUDINALES ITINERARIOS PEATONALES
PLANO Nº LON 02
HOJA 3 DE 4

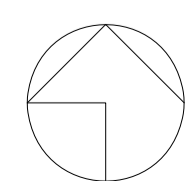
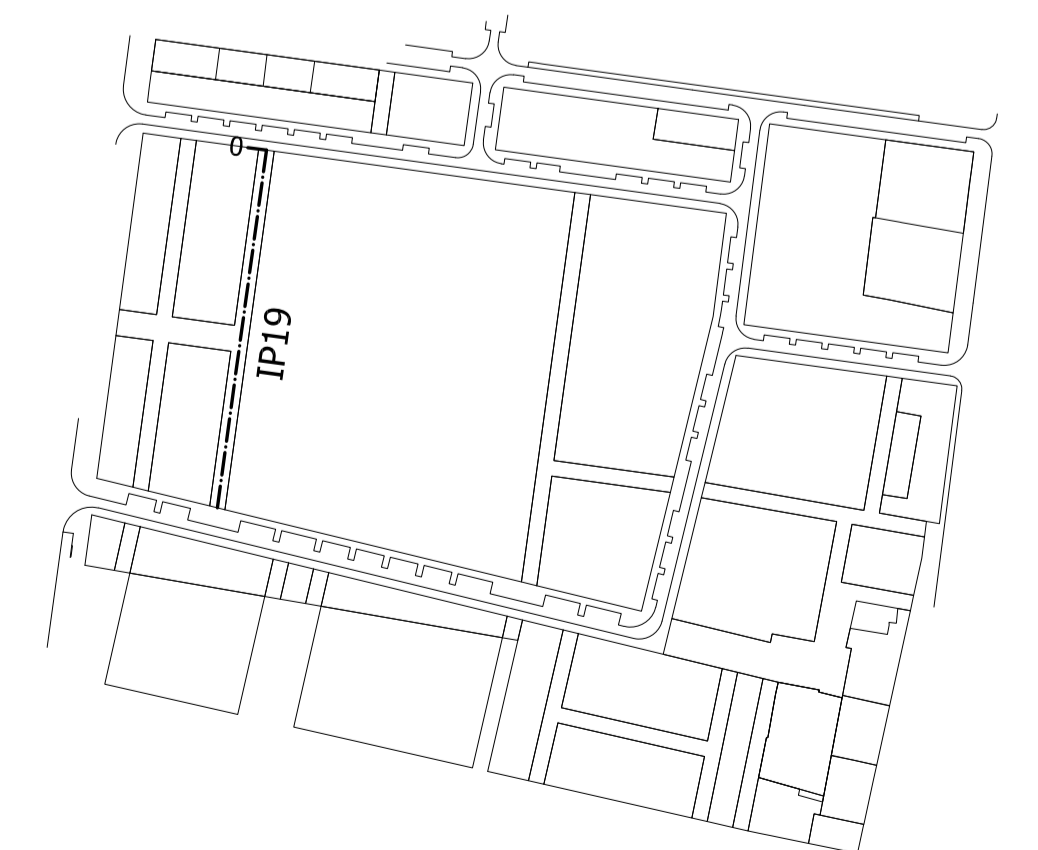


PLANO DE COMPARACION

P.K.	
DISTANCIAS	AL ORIGEN
	PARCIALES
ORDENADAS	RASANTE
	TERRENO
COTAS ROJAS	DESMONTE
	TERRAPLEN
DIAGRAMA DE CURVATURAS	
DIAGRAMA DE PERALTES	BORDE DERECHO
	BORDE IZQUIERDO



IP19



GENERALITAT VALENCIANA

AJUNTAMENT DE VALÈNCIA

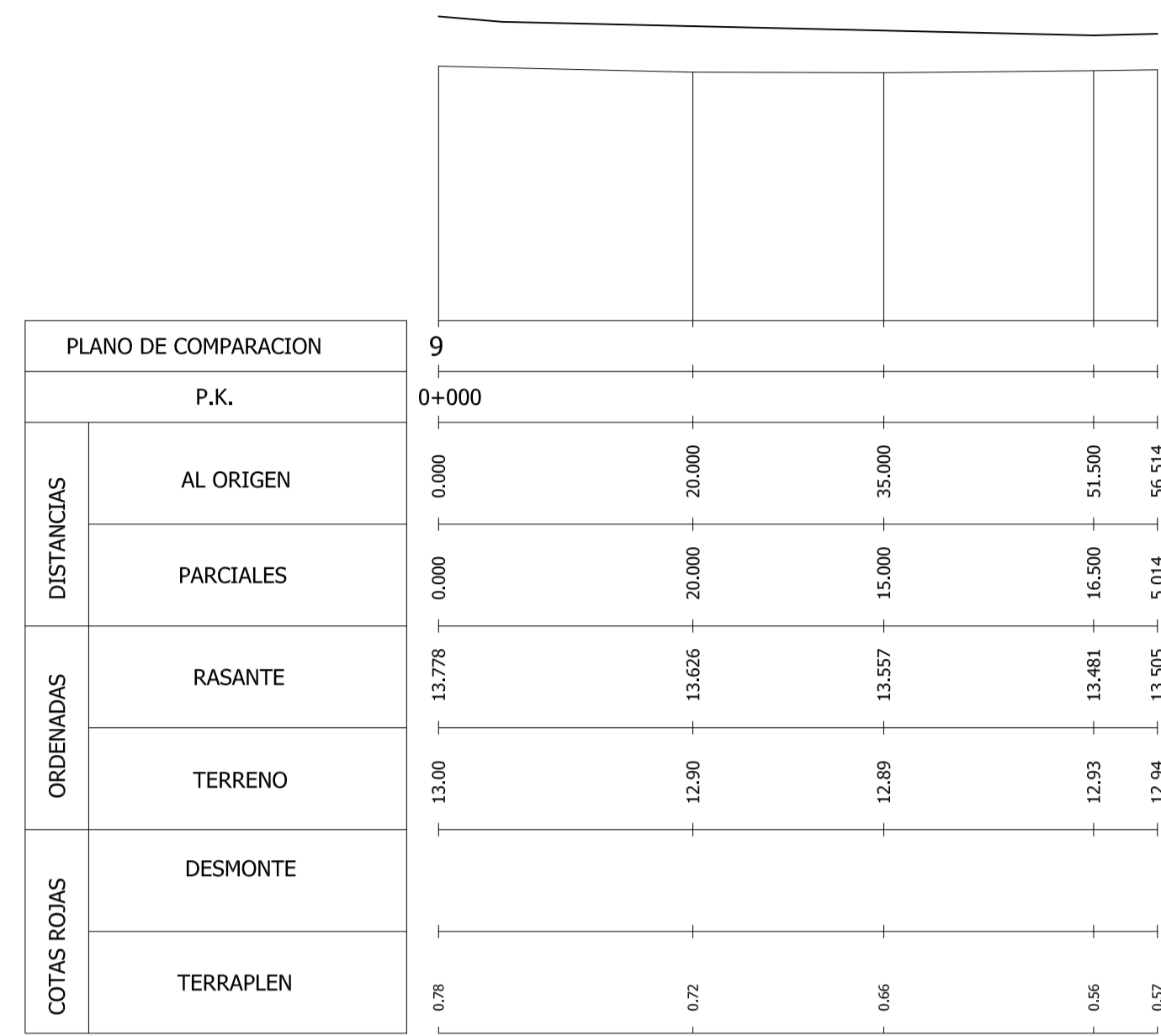
Entidad Estatal de Suelo
MINISTERIO DE TRANSPORTES, MOVILIDAD Y AGENDA URBANA

AUTOR DEL TRABAJO
JEFE DE LA DIVISION DE PLANEAMIENTO Y PROYECTOS
Javier González Ramiro
ARQUITECTO

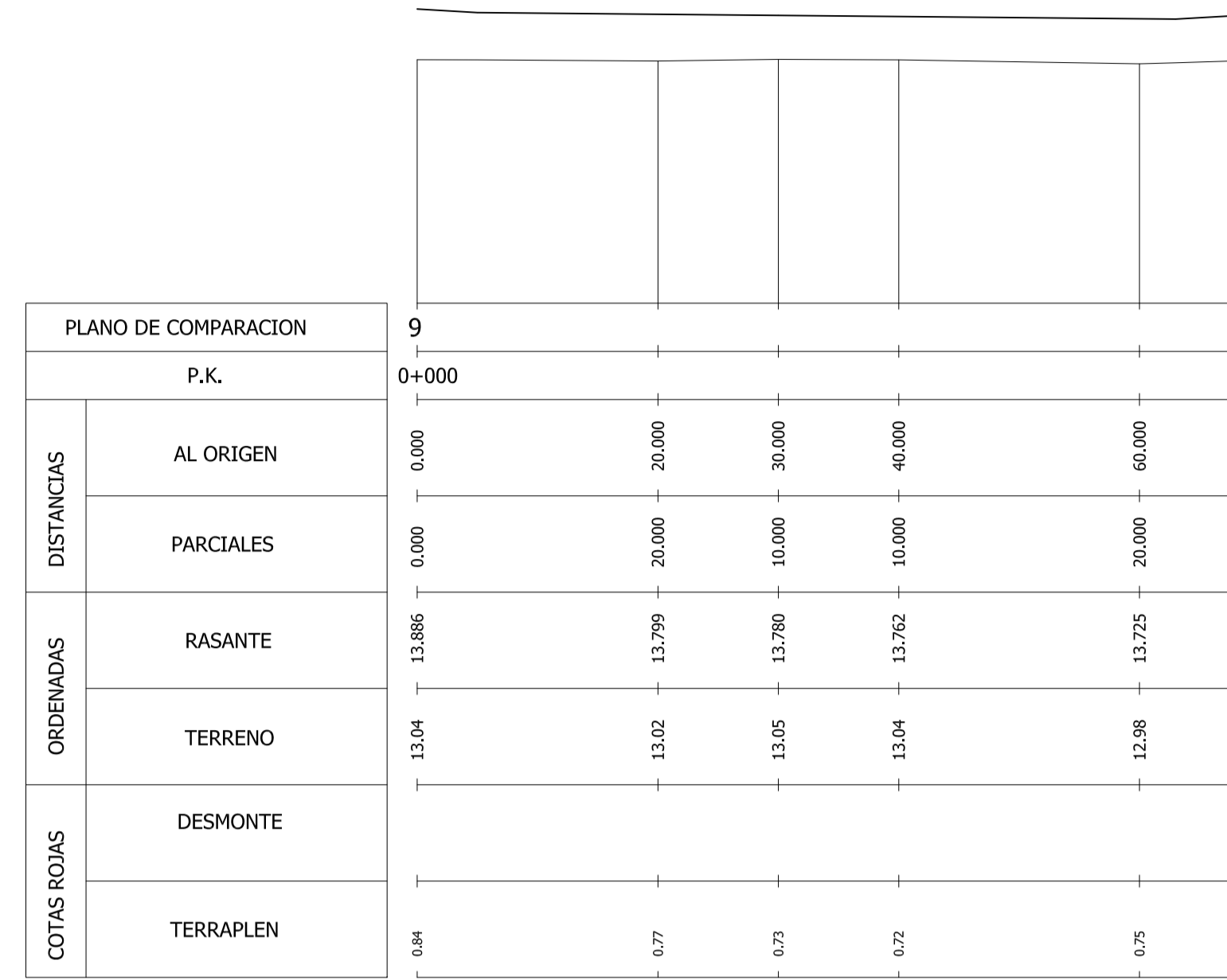
ESCALAS
H 1/500
V 1/100
ANULA AL ANULADO POR

LOCALIDAD
VALENCIA
VALENCIA

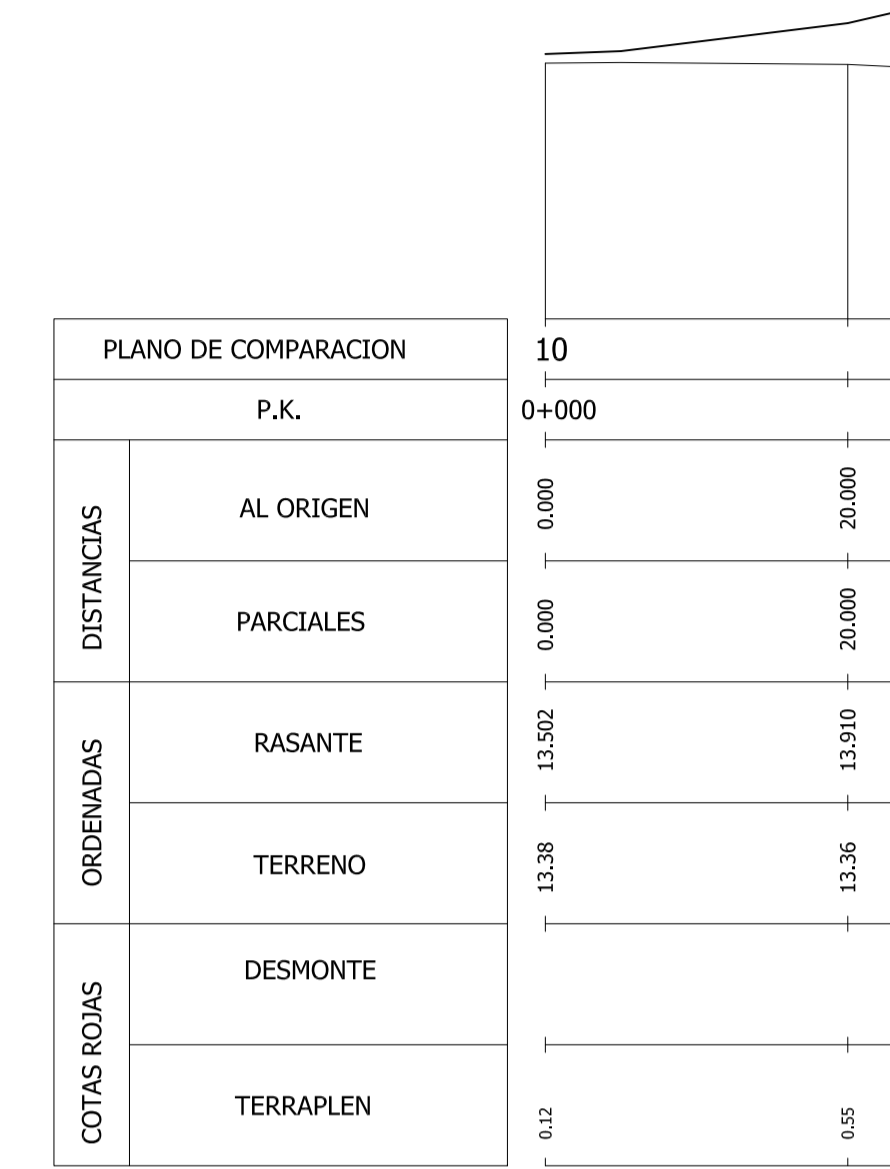
PROYECTO	PROYECTO DE URBANIZACIÓN DEL "PARQUE CENTRAL DE ARTILLERÍA" DE VALENCIA	PLANO Nº	LON 02
PLANO	PERFILES LONGITUDINALES ITINERARIOS PEATONALES	HOJA	4 DE 4



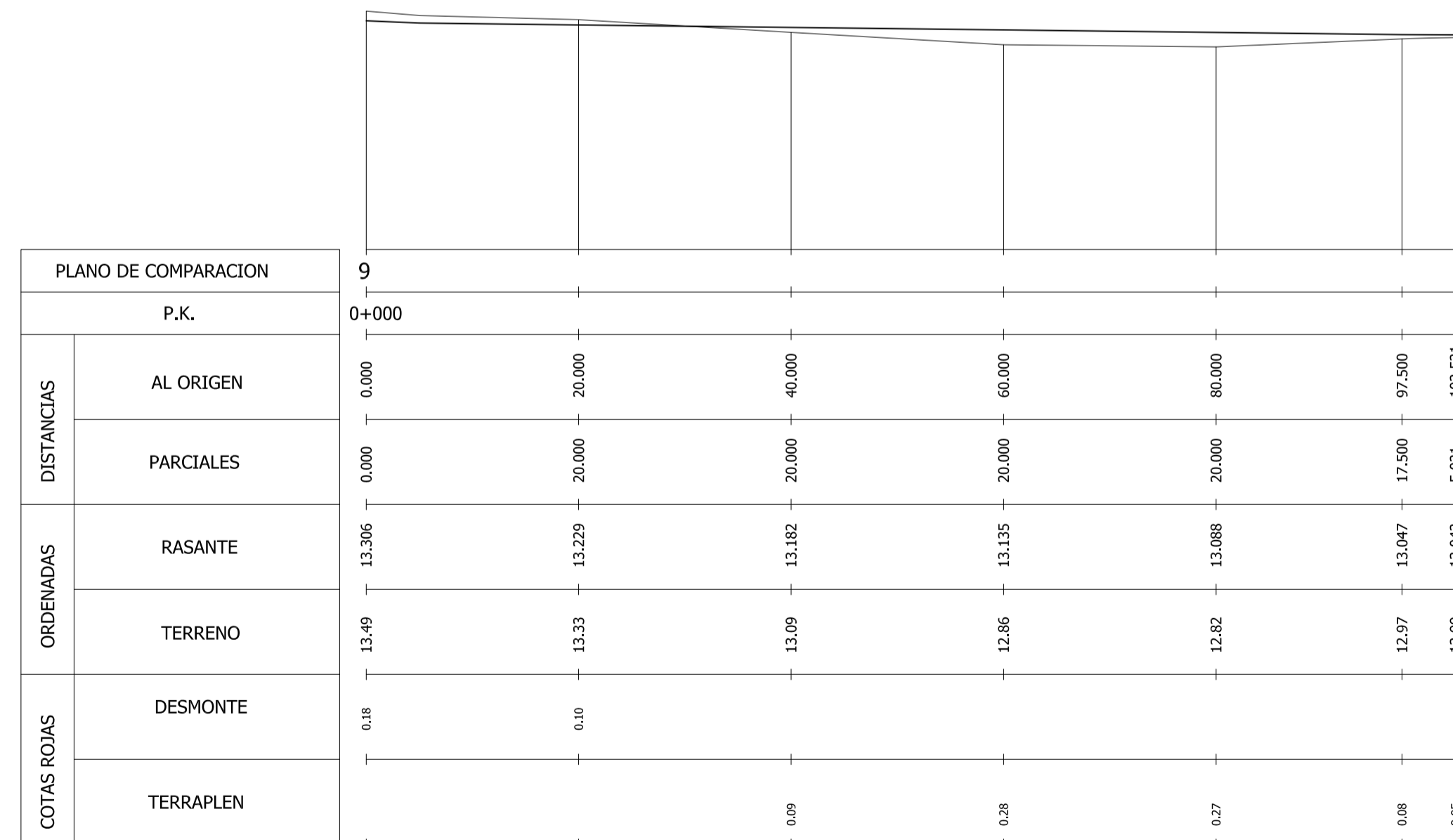
JL-1



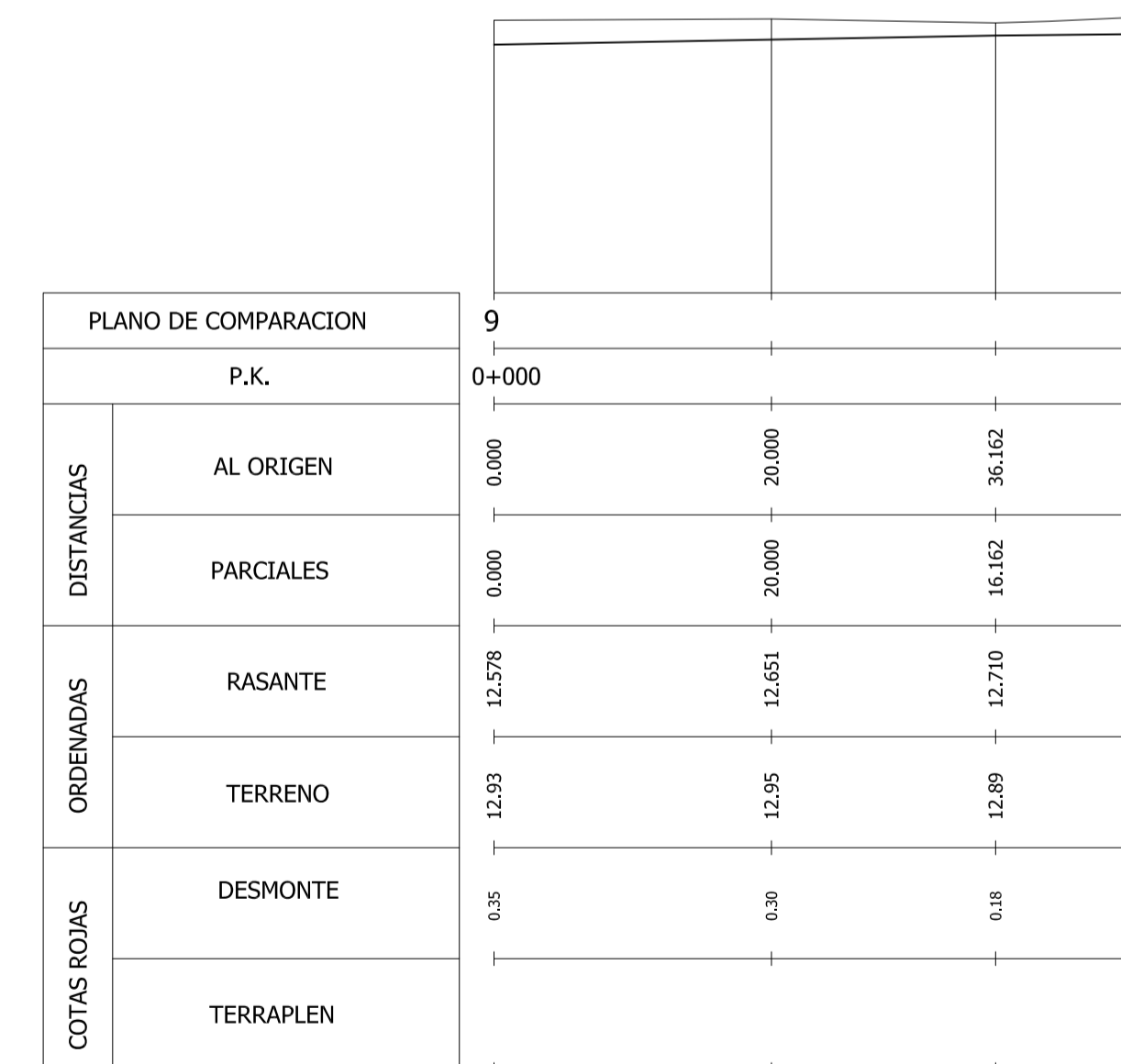
JL-2



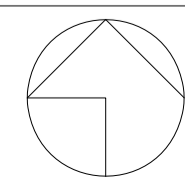
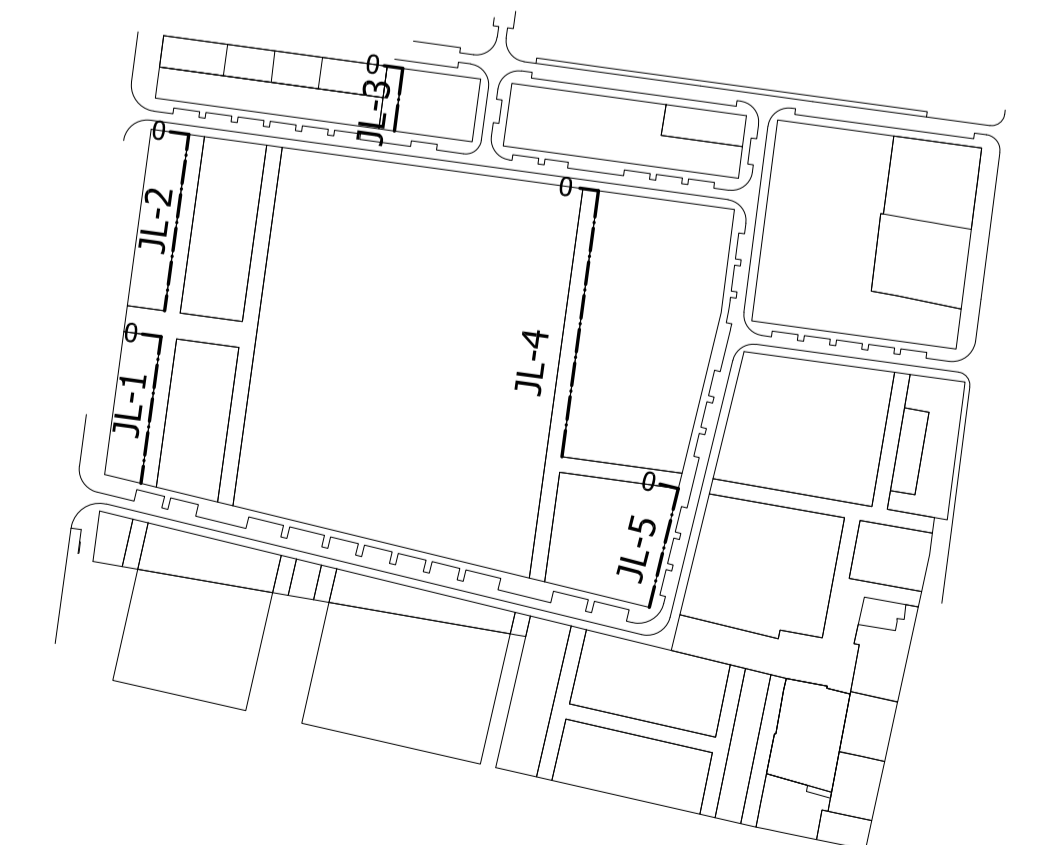
JL-3

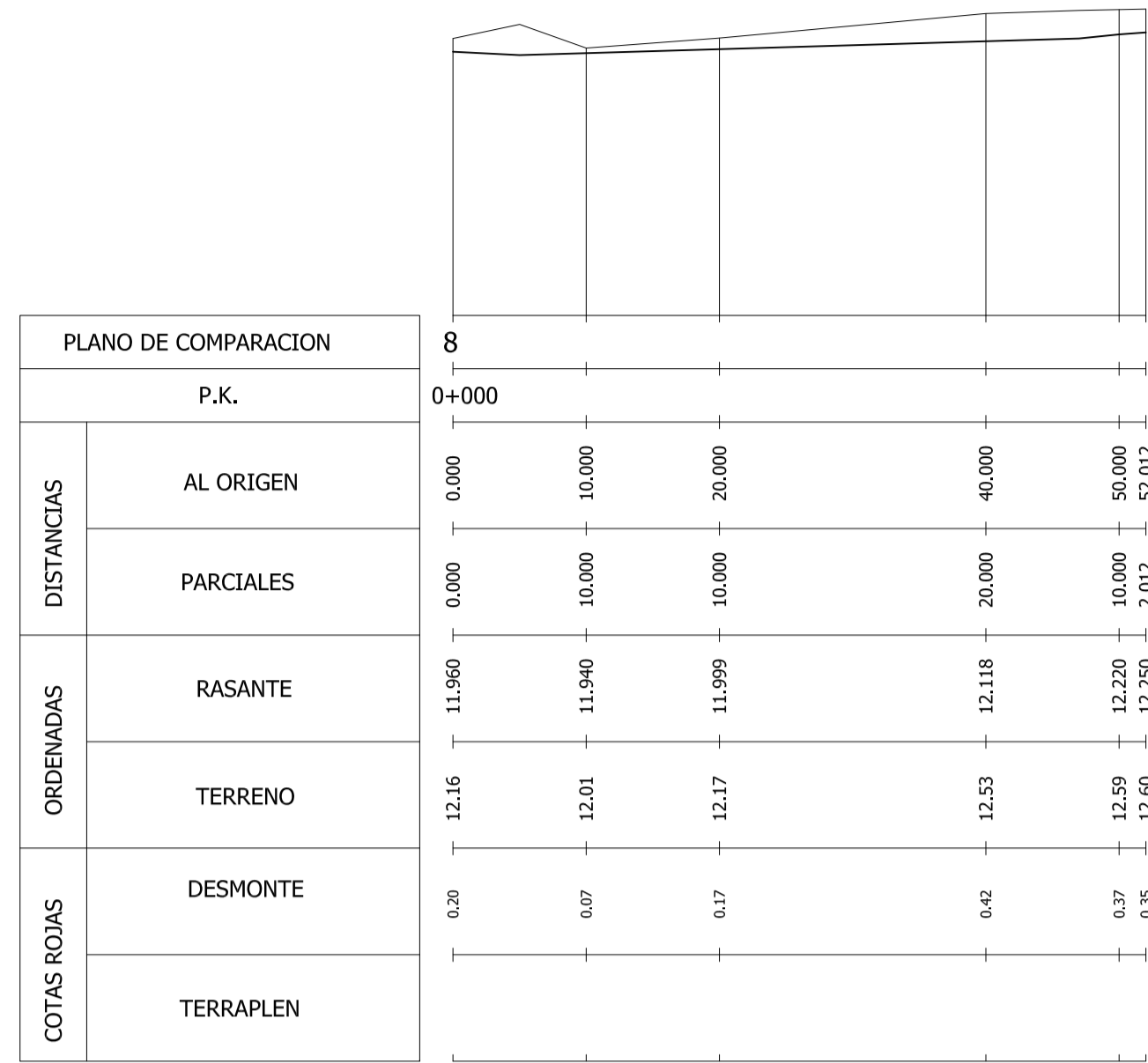


JL-4

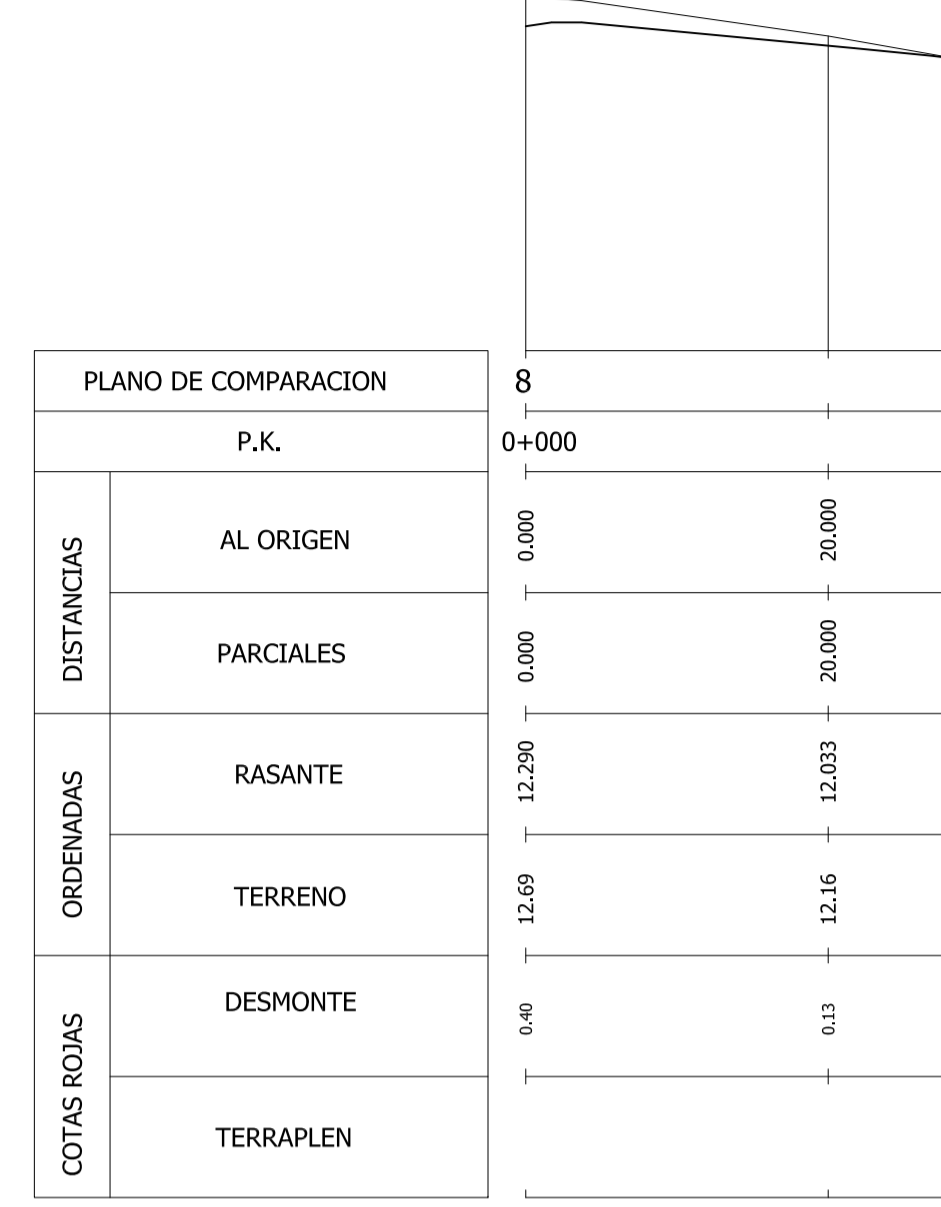


JL-5

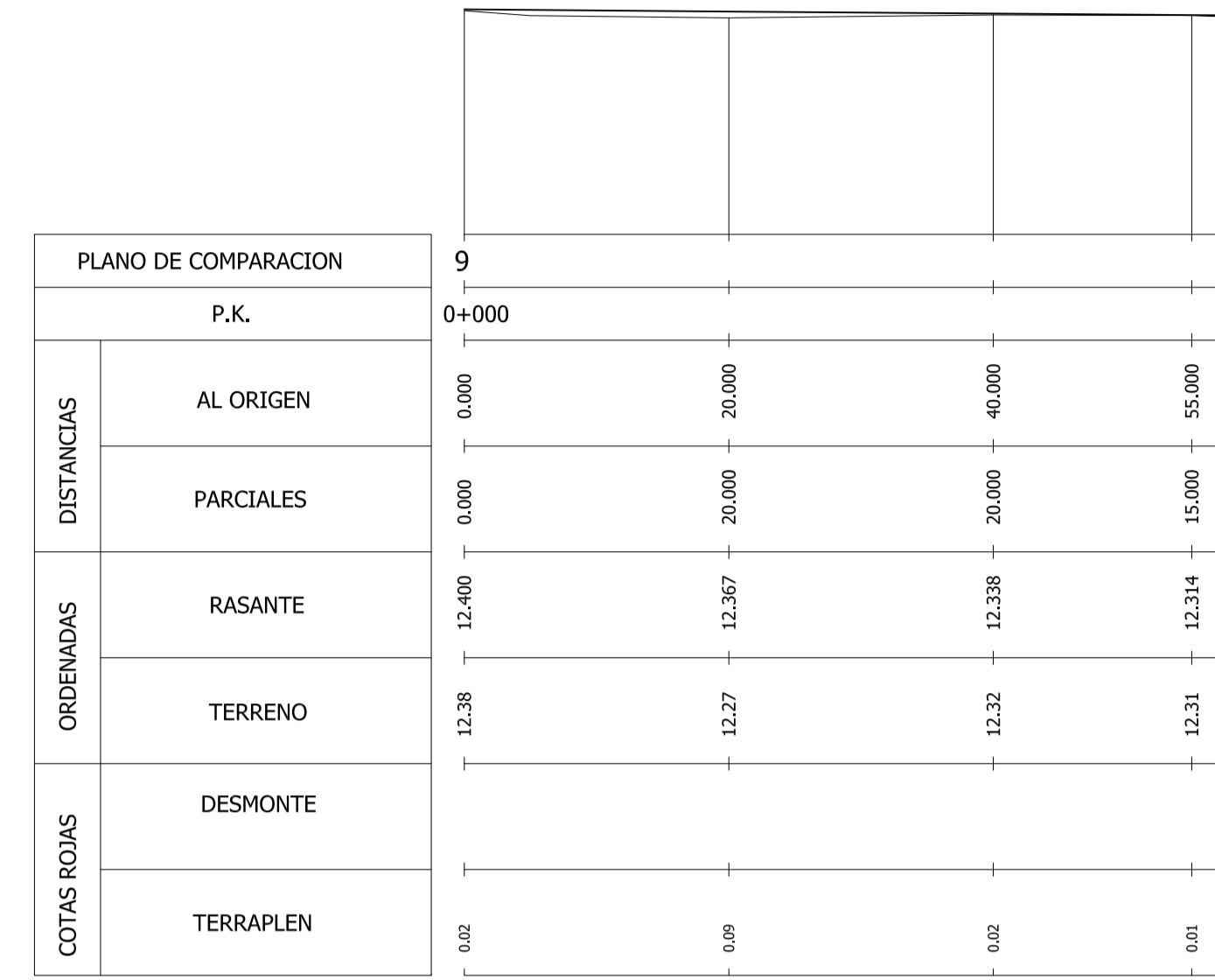




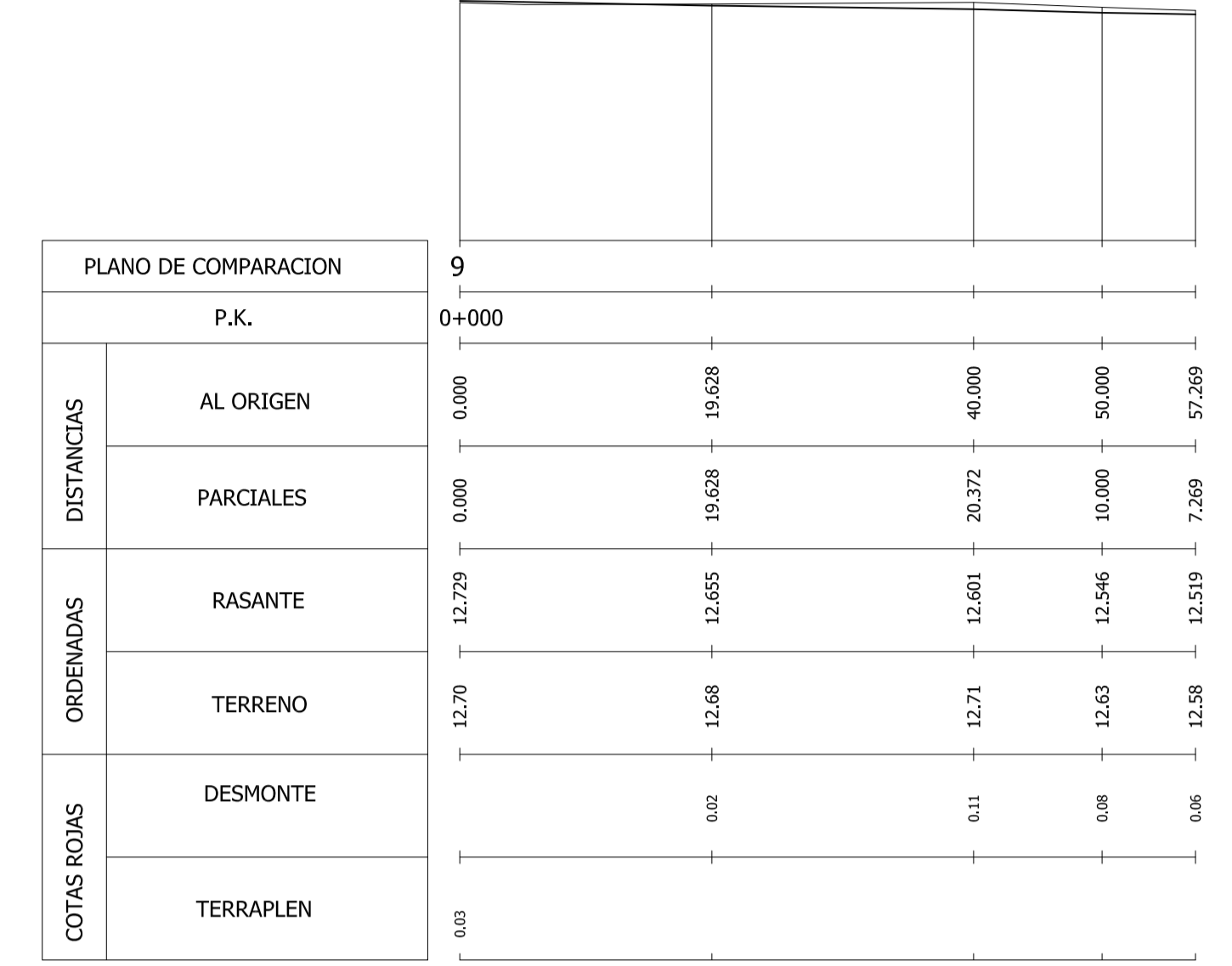
JL-6



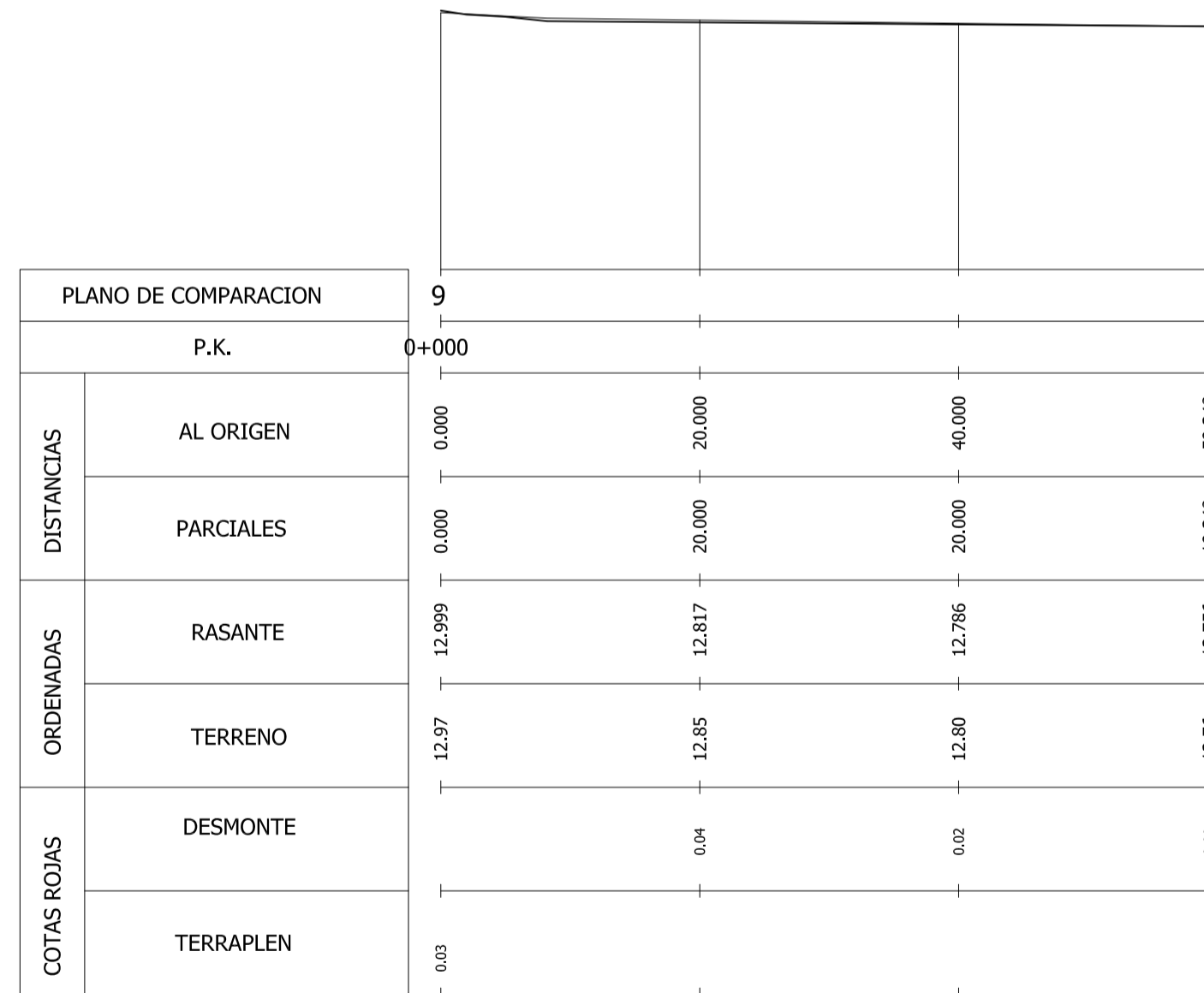
JL-8



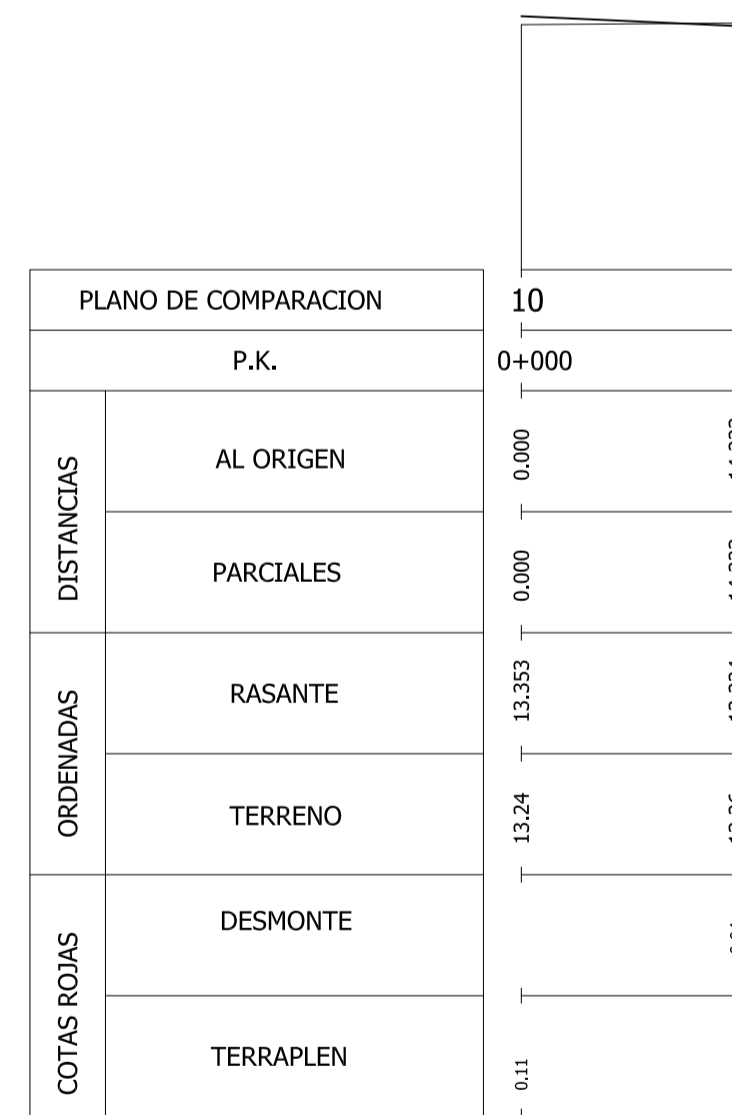
JL-9



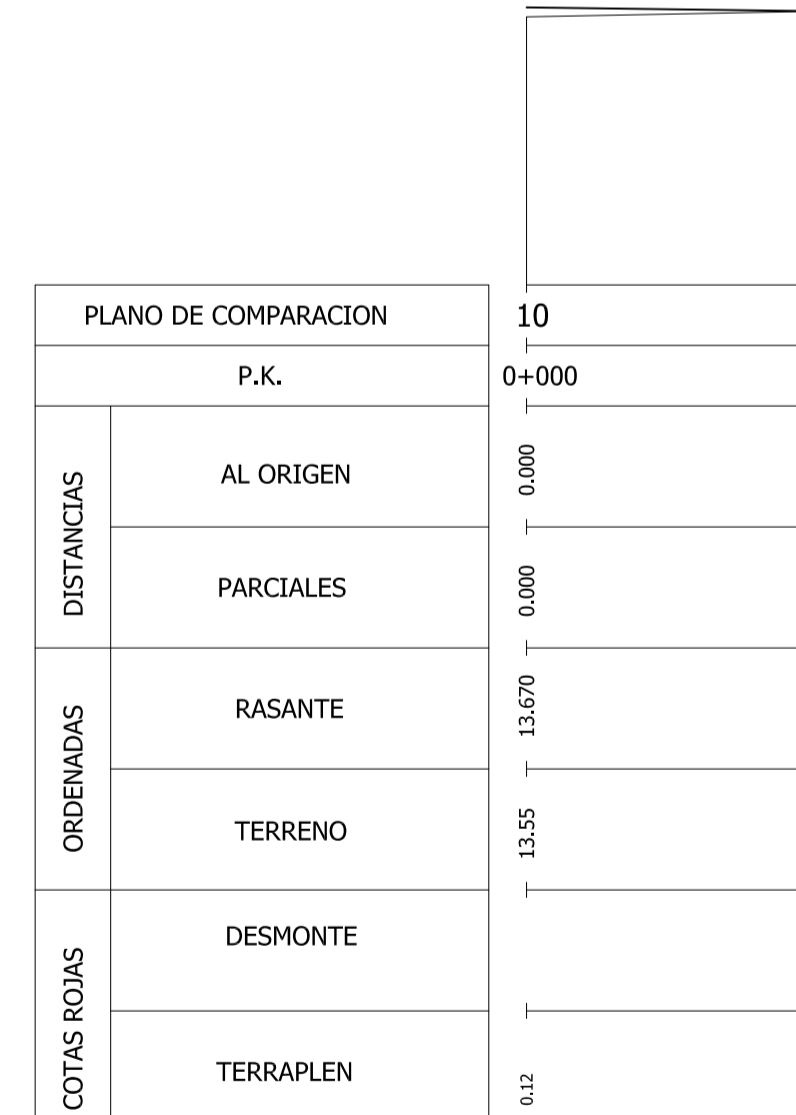
JL-10



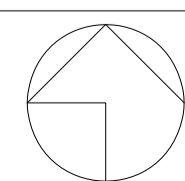
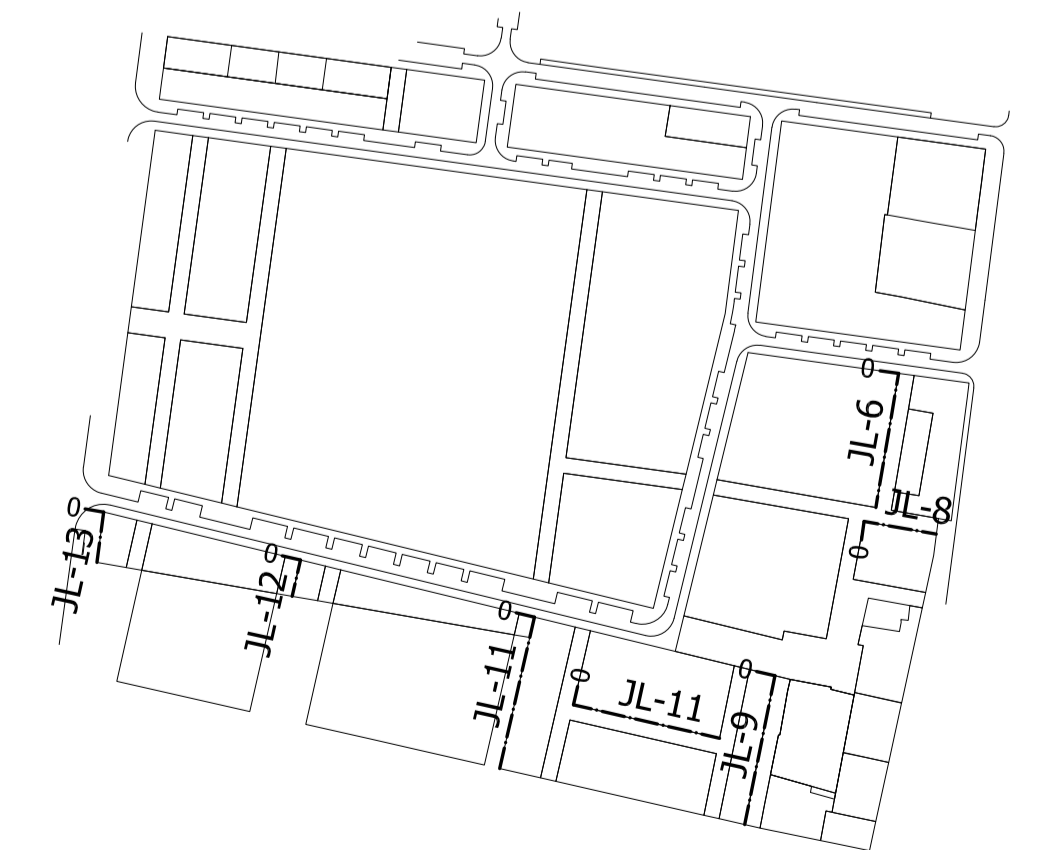
JL-11



JL-12



JL-13



GENERALITAT VALENCIANA

AJUNTAMENT DE VALÈNCIA

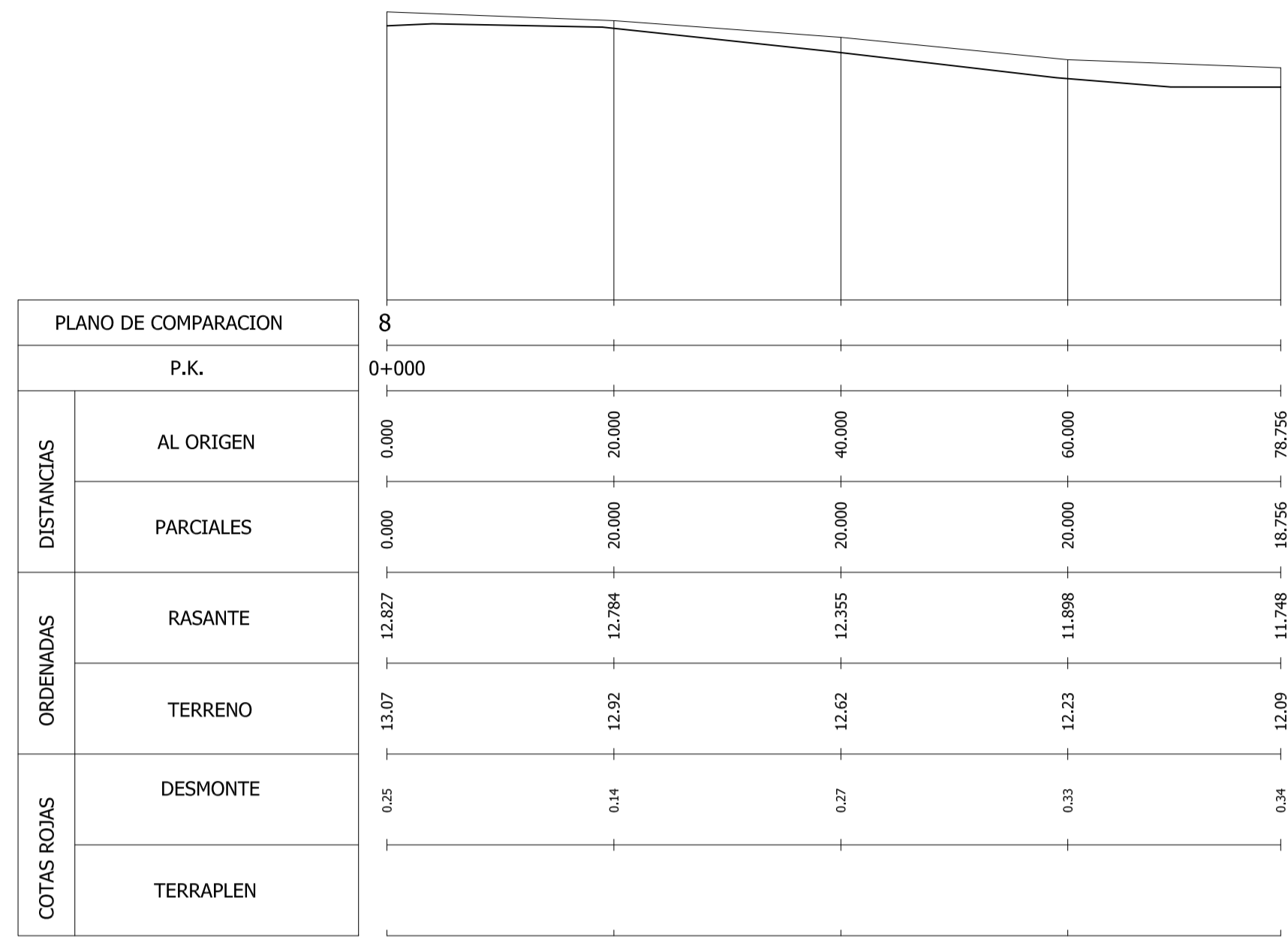
Entidad Estatal de Suelo
MINISTERIO DE TRANSPORTES, MOVILIDAD Y AGENDA URBANA

AUTOR DEL TRABAJO
JEFE DE LA DIVISION DE PLANEAMIENTO Y PROYECTOS
Javier González Ramiro
ARQUITECTO

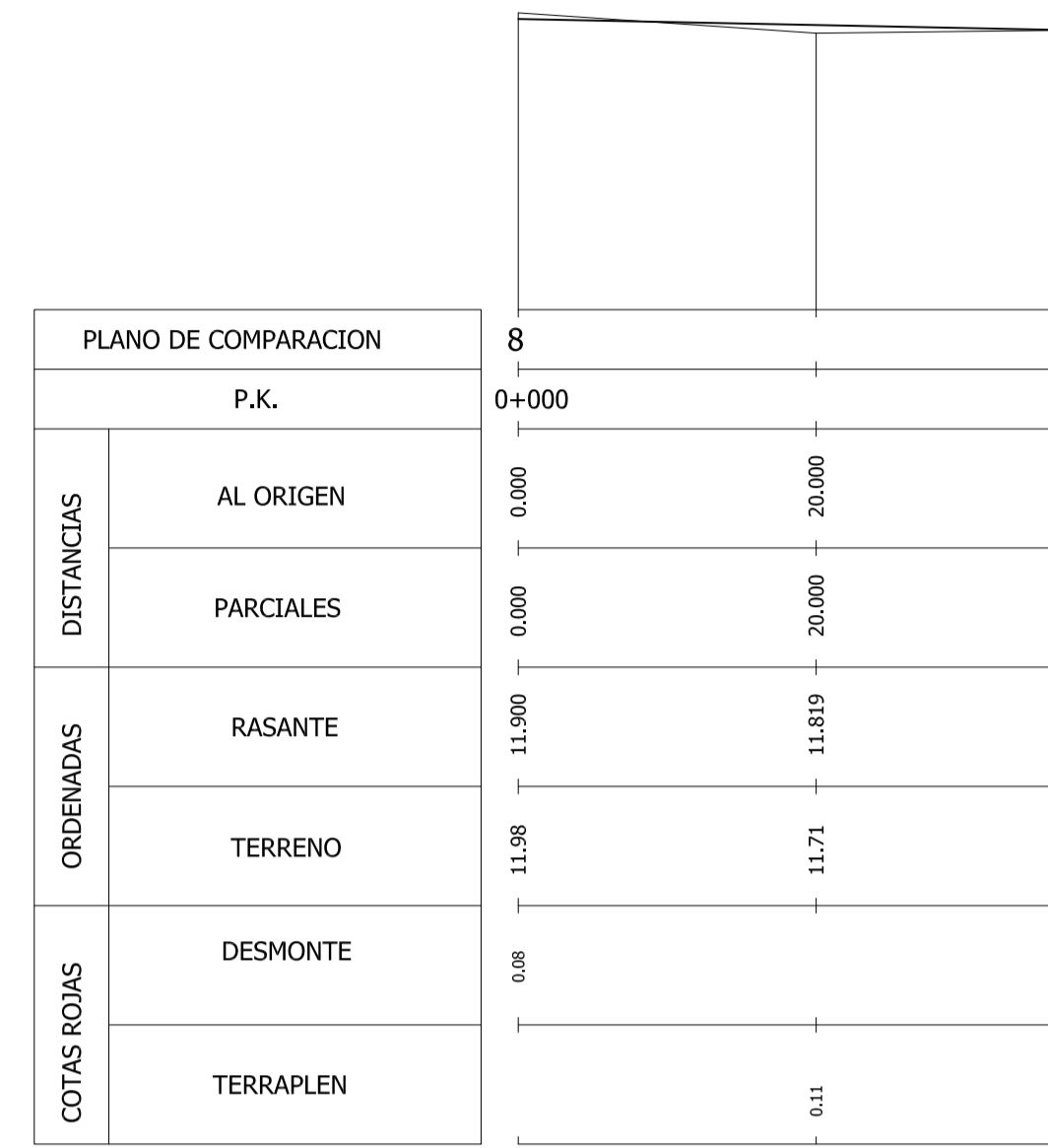
ESCALAS
H 1/500
V 1/100
ANULA AL ANULADO POR

LOCALIDAD
VALENCIA
VALENCIA

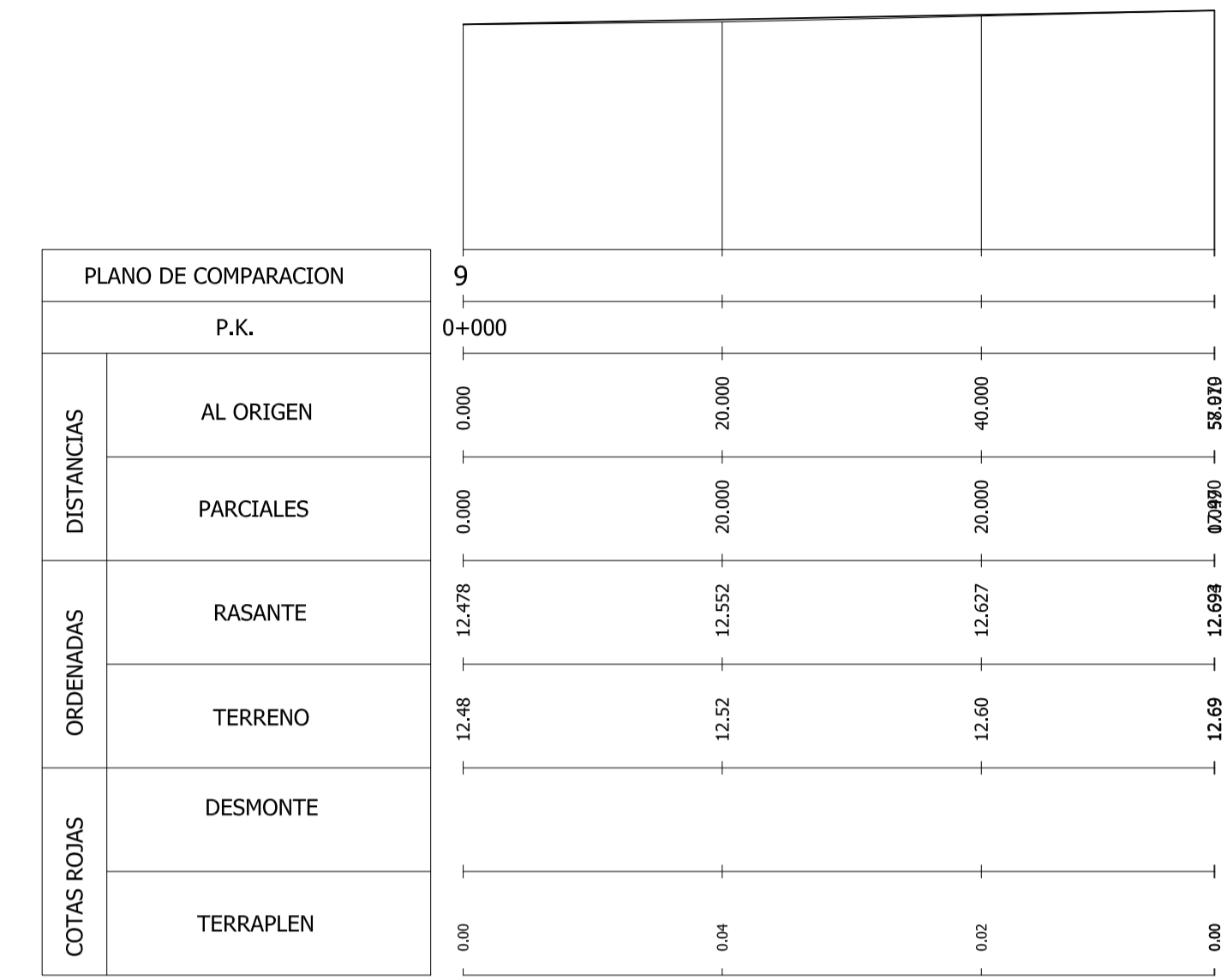
PROYECTO
PLANO
PROYECTO DE URBANIZACIÓN DEL "PARQUE CENTRAL DE ARTILLERÍA" DE VALENCIA
PERFILES LONGITUDINALES JARDINES
PLANO Nº LON 03
HOJA 2 DE 2



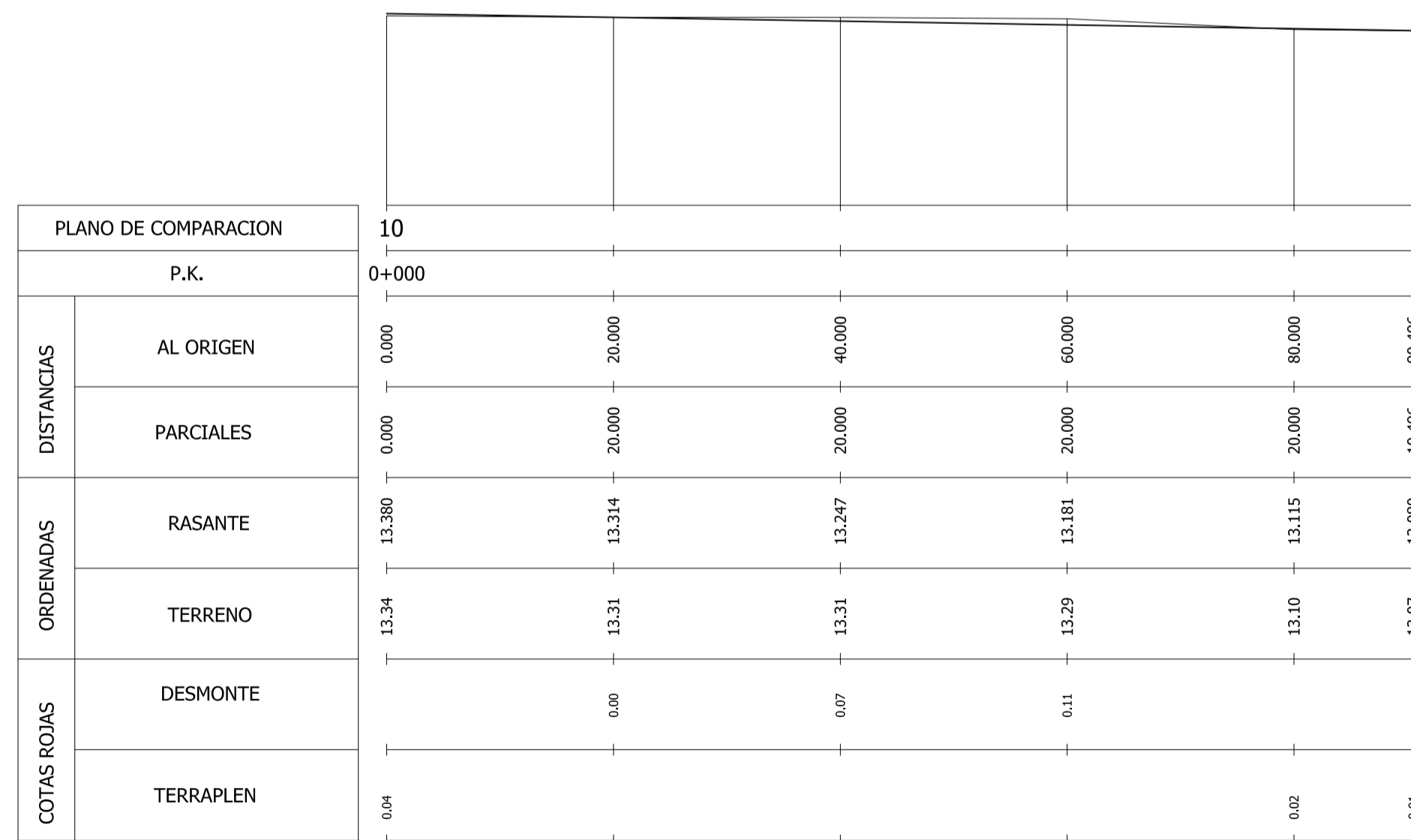
P-1



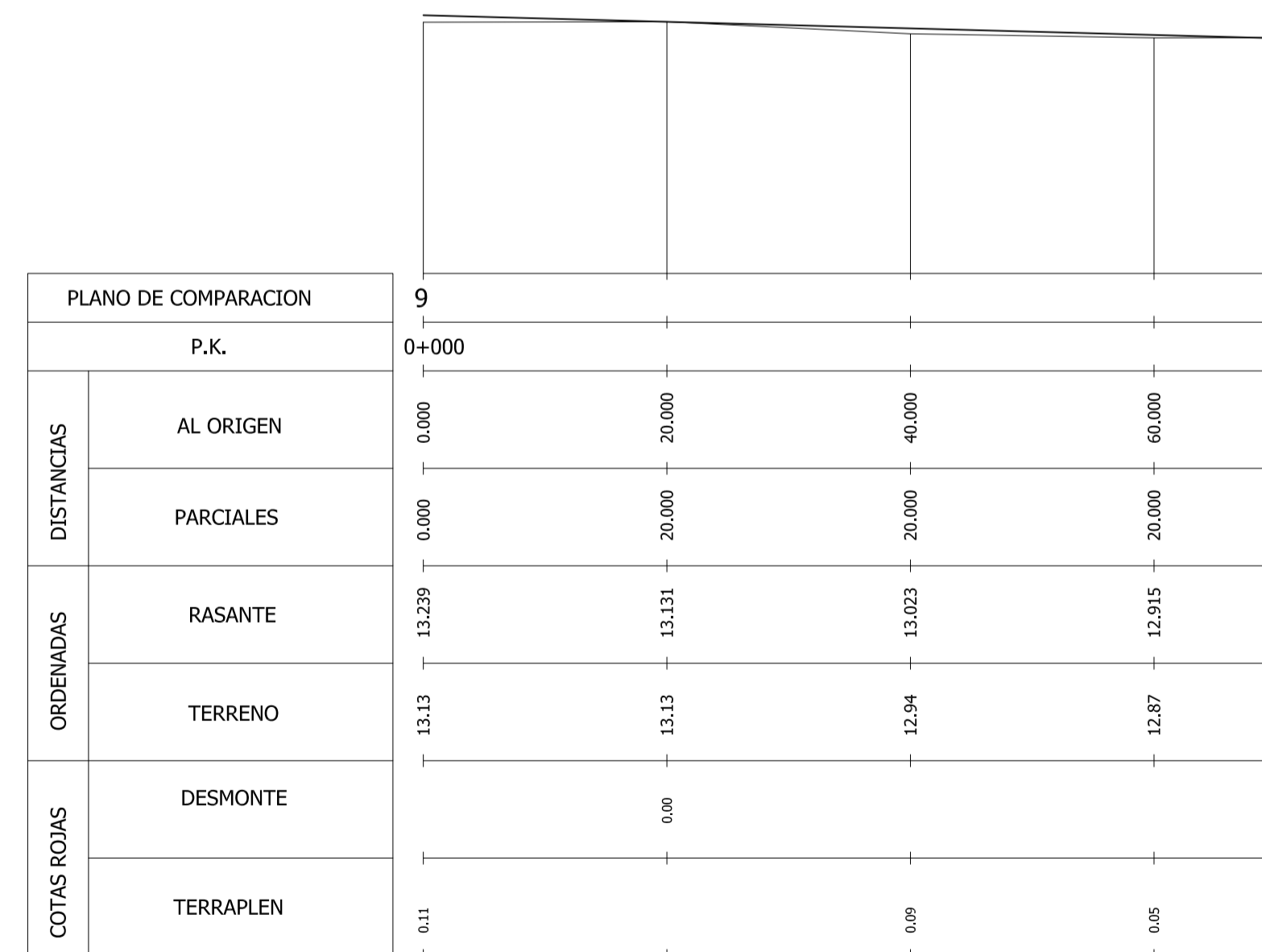
P-2



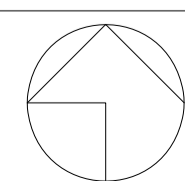
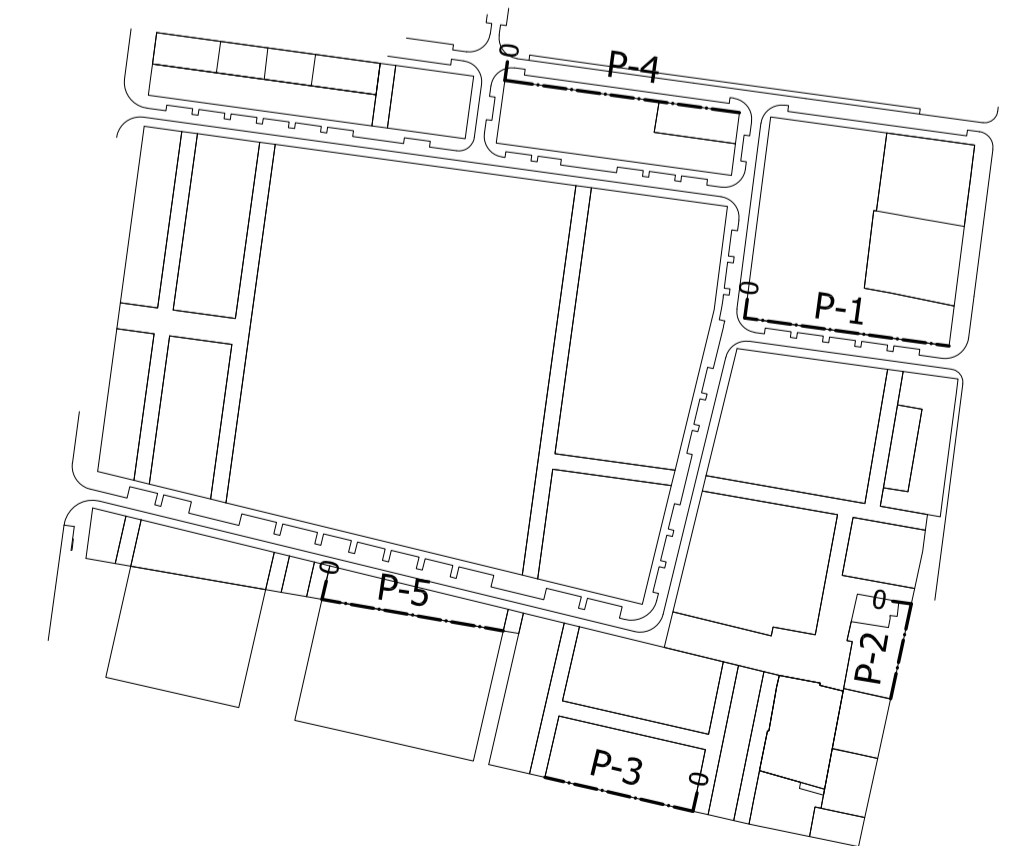
P-3

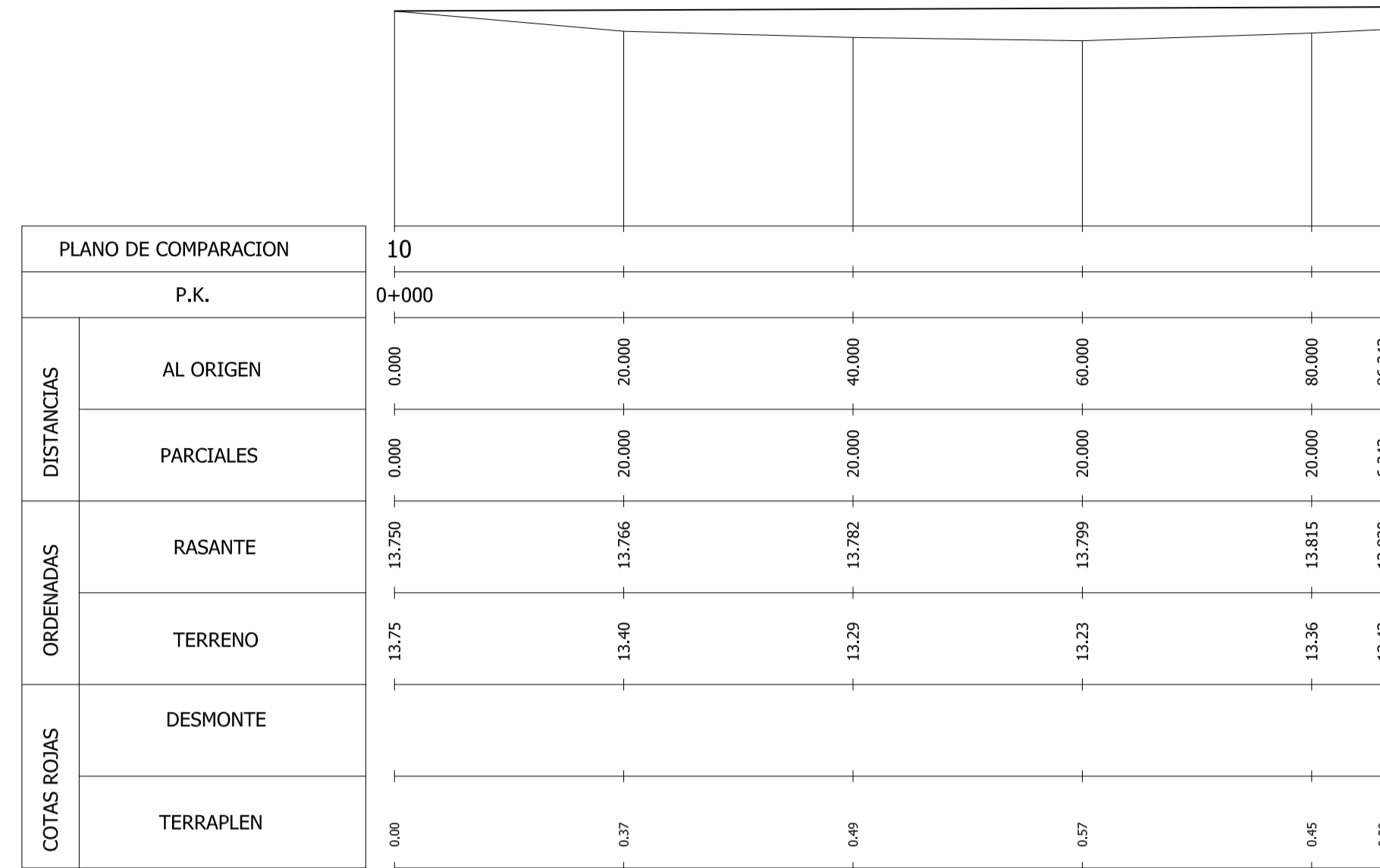


P-4

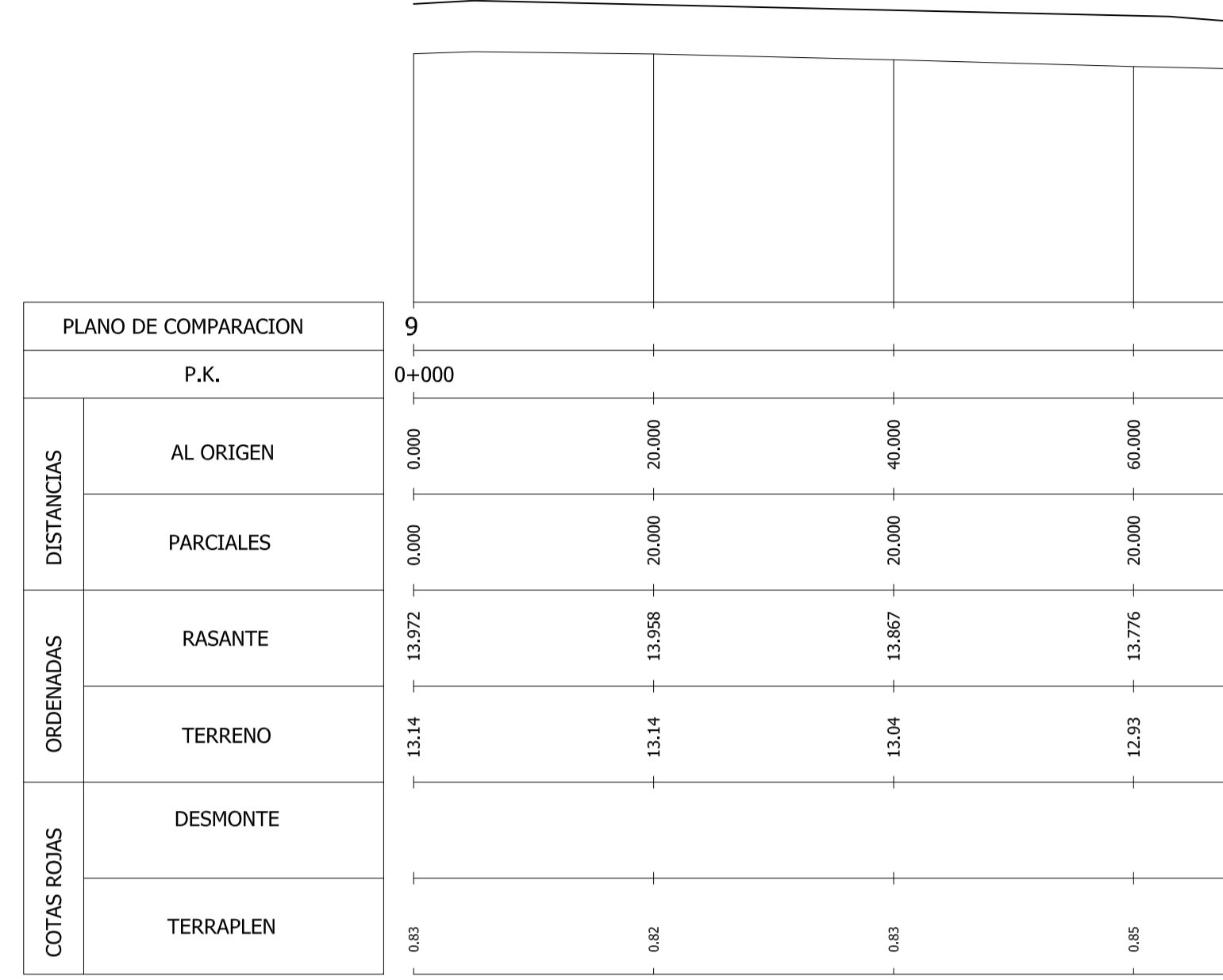


P-5

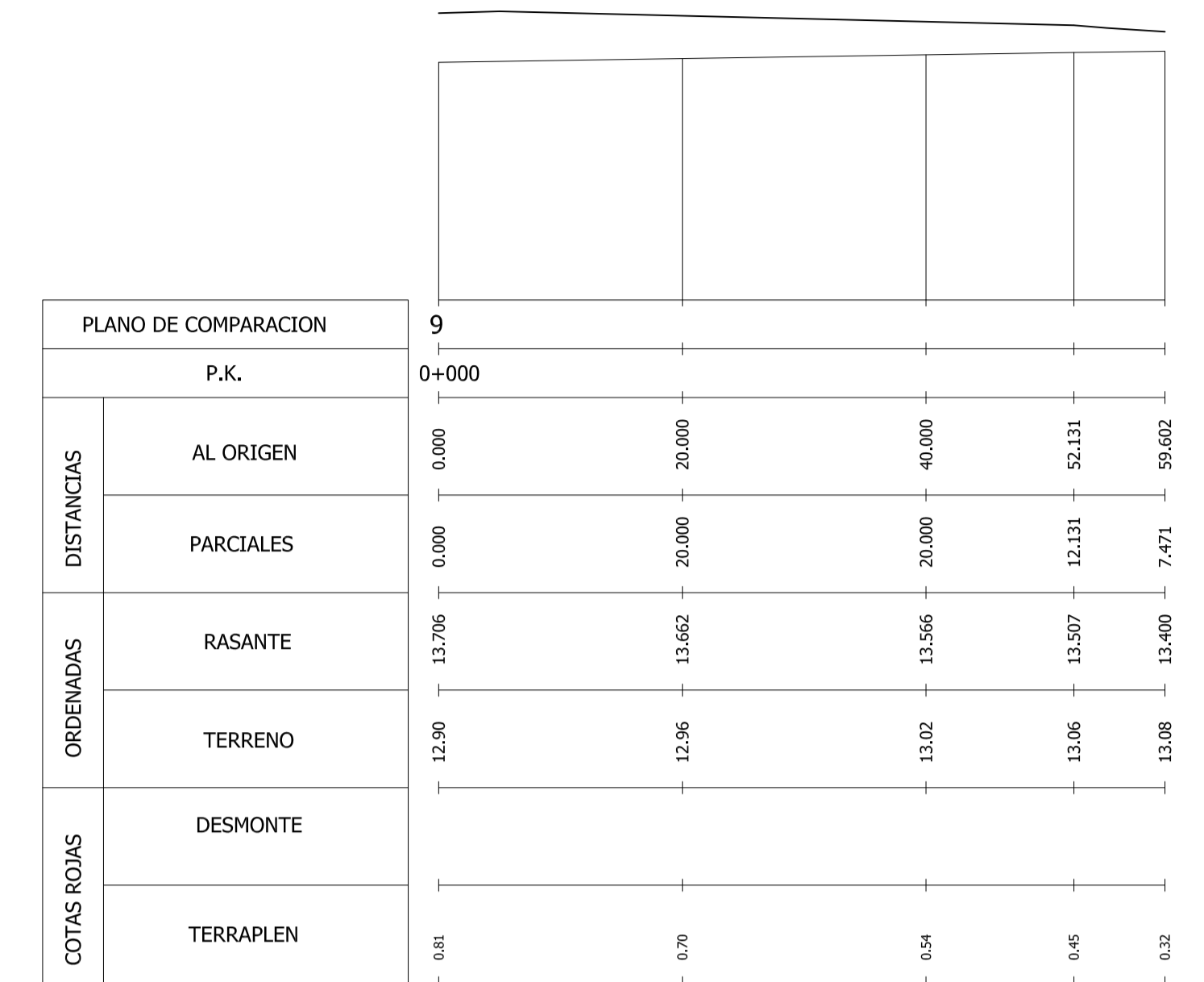




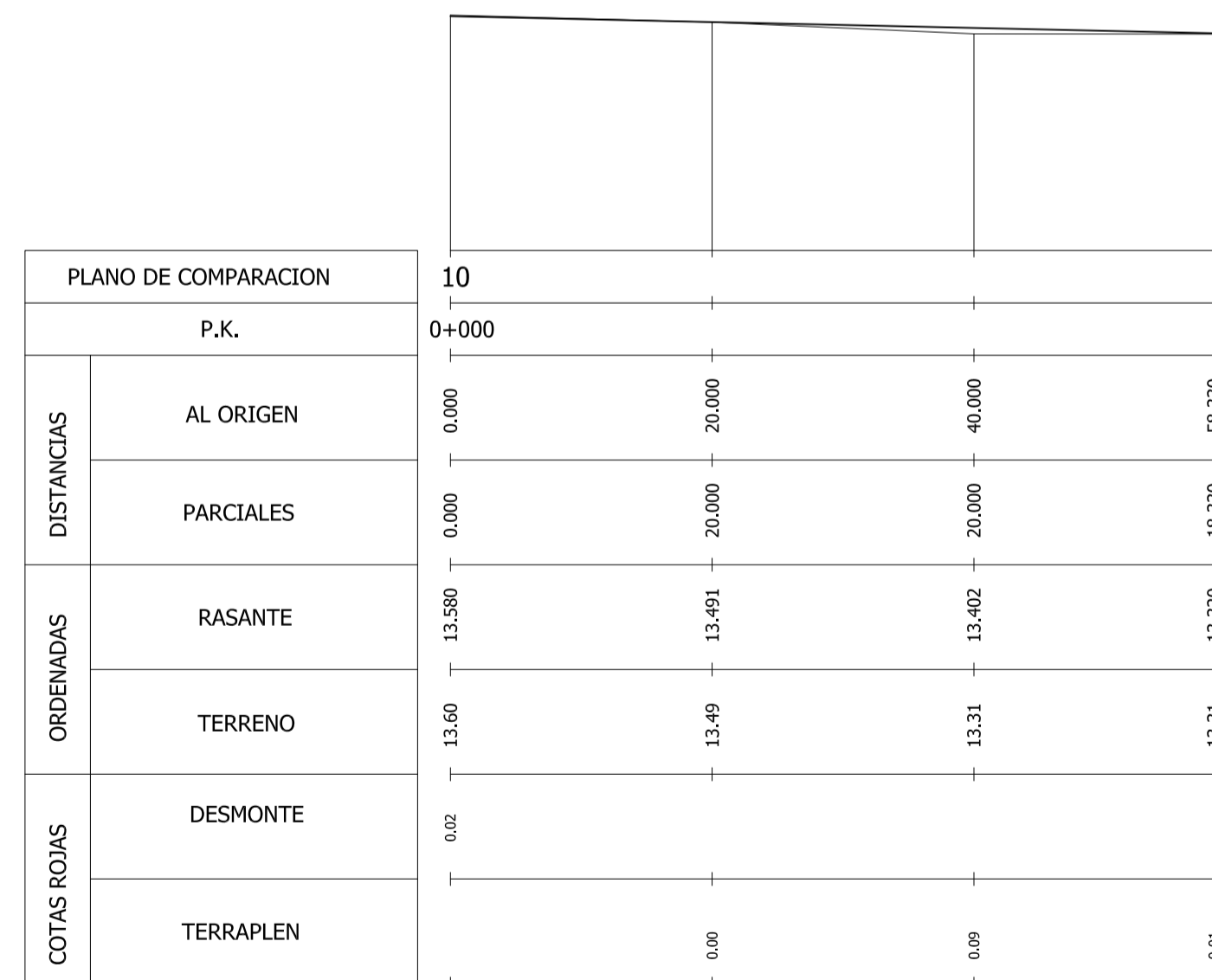
P-6



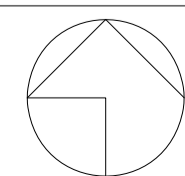
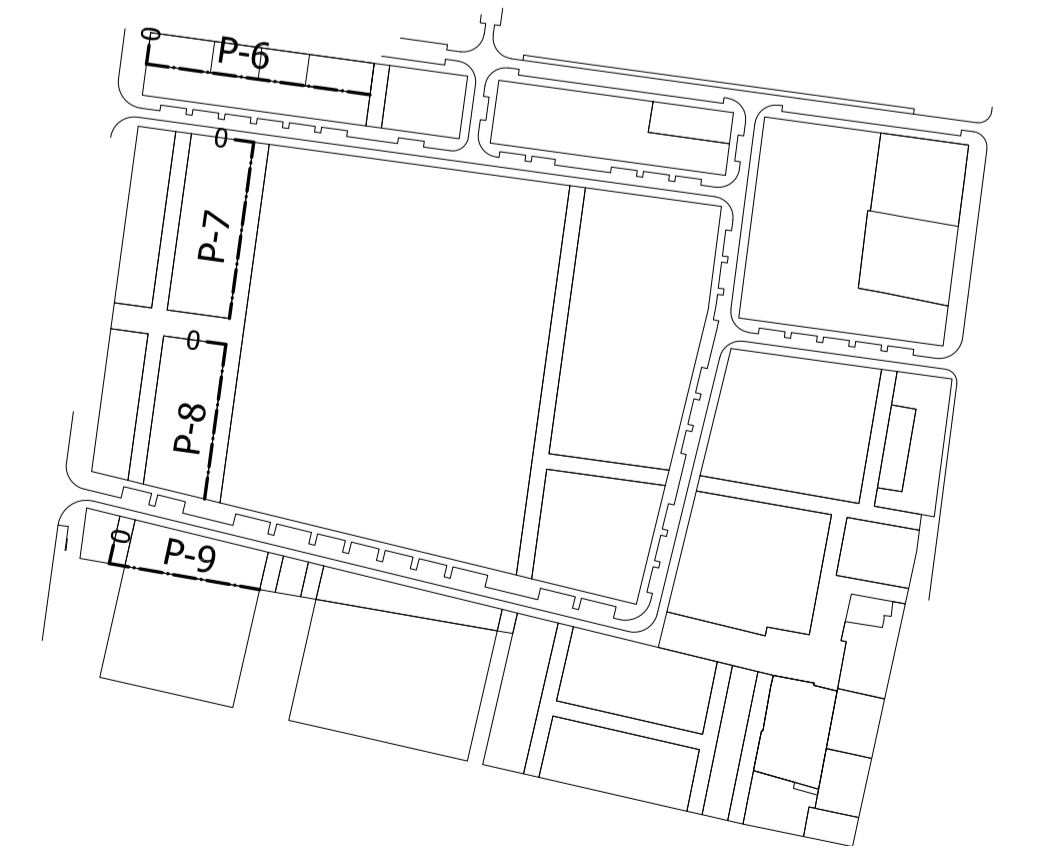
P-7



P-8



P-9



GENERALITAT VALENCIANA

AJUNTAMENT DE VALÈNCIA

Entidad Estatal de Suelo
MINISTERIO DE TRANSPORTES, MOVILIDAD Y AGENDA URBANA

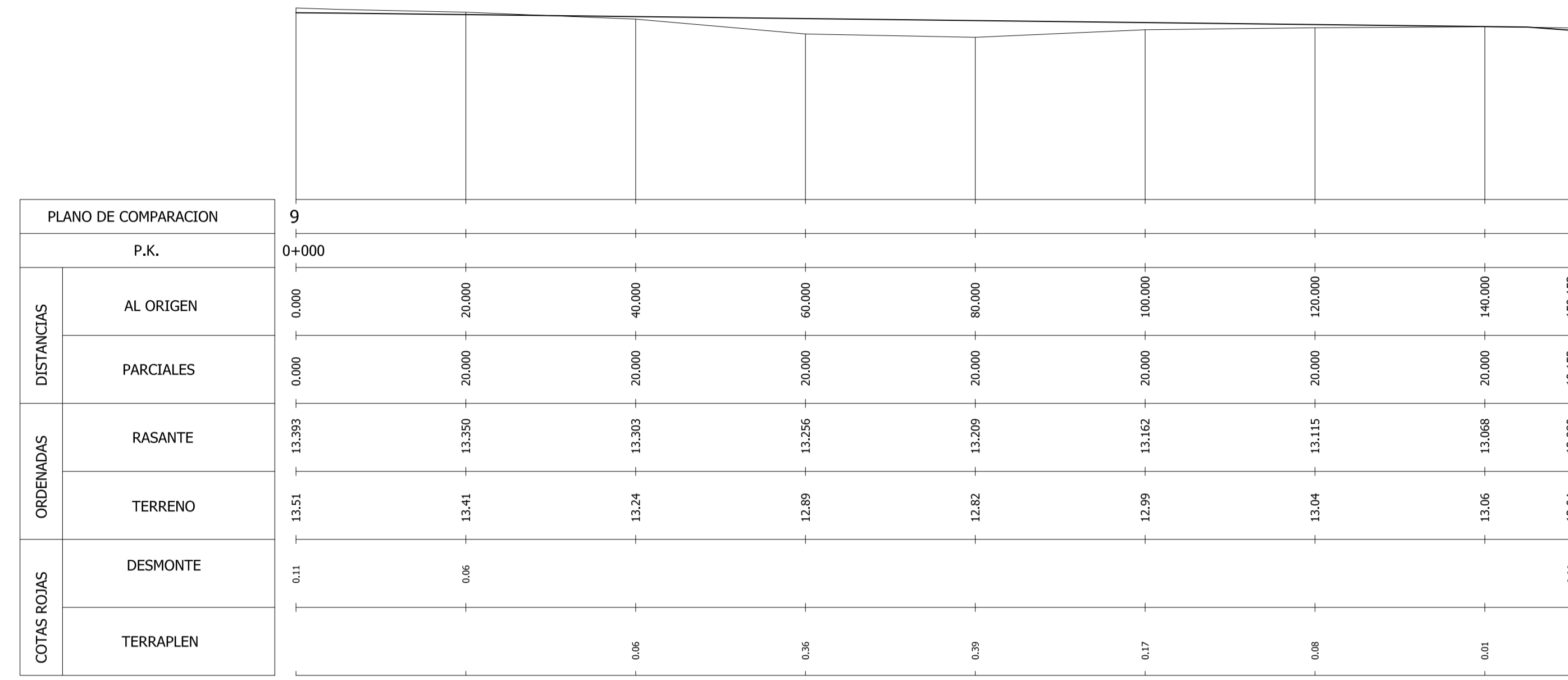
AUTOR DEL TRABAJO
JEFE DE LA DIVISION DE PLANEAMIENTO Y PROYECTOS
Javier González Ramiro
ARQUITECTO

ESCALAS
H 1/500
V 1/100
ANULA AL ANULADO POR

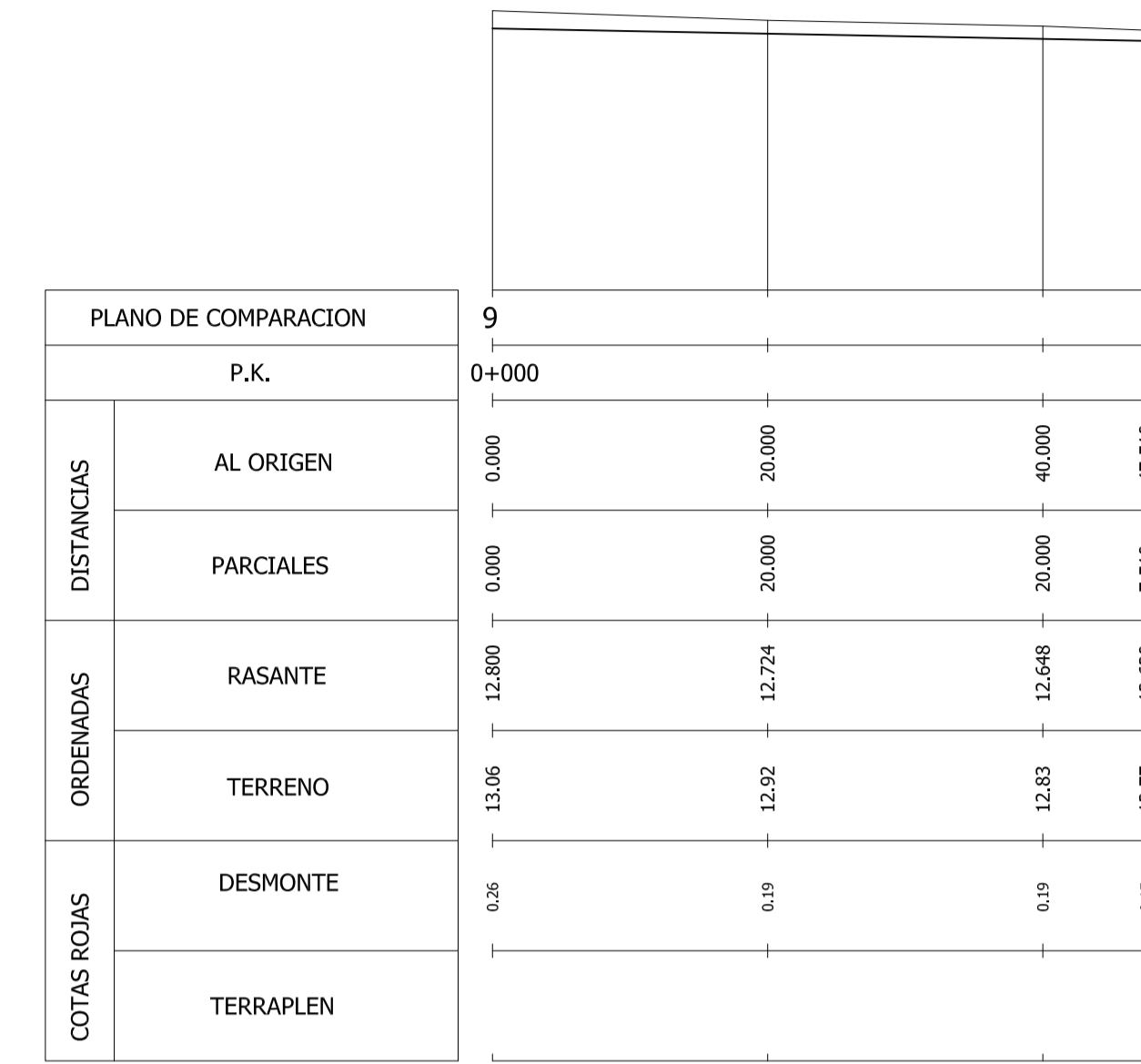
LOCALIDAD
VALENCIA
VALENCIA

PROYECTO
PLANO
PROYECTO DE URBANIZACIÓN DEL "PARQUE CENTRAL DE ARTILLERÍA" DE VALÈNCIA
PERFILES LONGITUDINALES PARCELAS

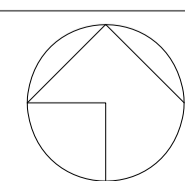
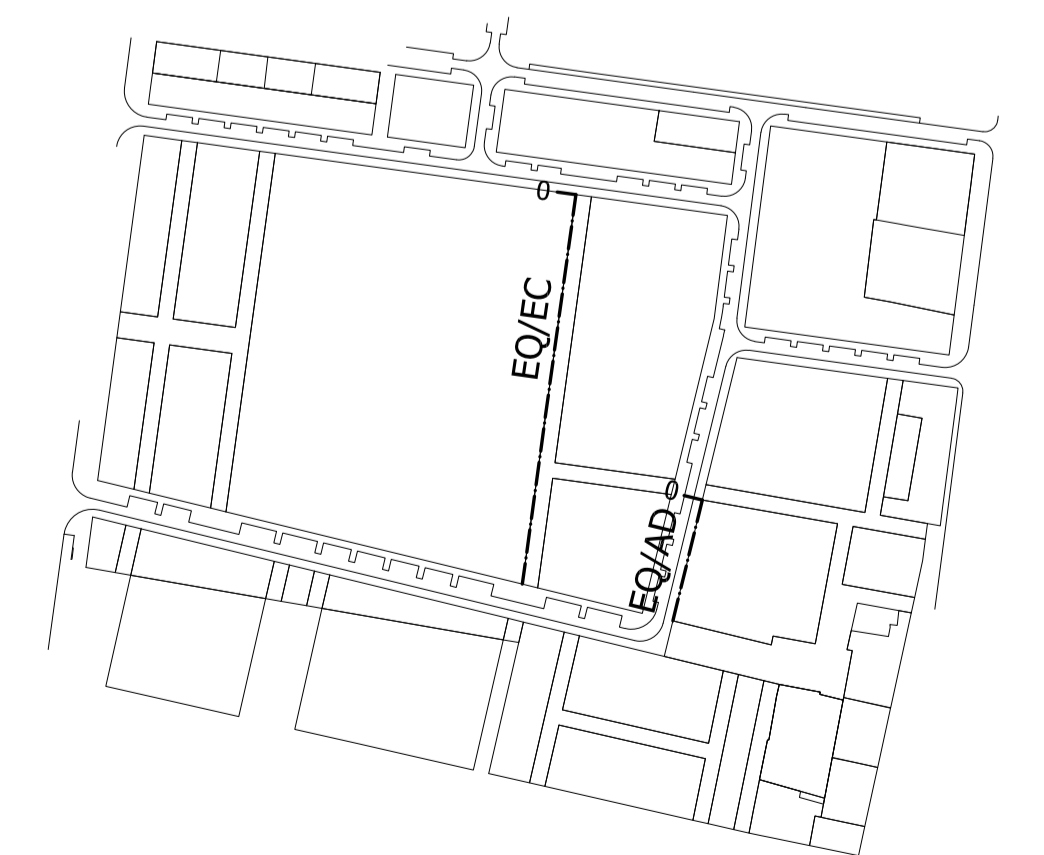
PLANO Nº LON 04
HOJA 2 DE 3



EQ/EC



EQ/AD



GENERALITAT VALENCIANA

AJUNTAMENT DE VALÈNCIA

Entidad Estatal de Suelo
MINISTERIO DE TRANSPORTES, MOVILIDAD Y AGENDA URBANA

AUTOR DEL TRABAJO
JEFES DE LA DIVISION DE PLANEAMIENTO Y PROYECTOS
Javier González Ramiro
ARQUITECTO

ESCALAS
H 1/500
V 1/100
ANULA AL ANULADO POR

LOCALIDAD
VALENCIA
VALENCIA

PROYECTO
PLANO
PROYECTO DE URBANIZACIÓN DEL "PARQUE CENTRAL DE ARTILLERÍA" DE VALÈNCIA
PERFILES LONGITUDINALES PARCELAS

PLANO Nº LON 04
HOJA 3 DE 3